

Intervenció arqueològica als
carrers Princesa, 33-35,
Assaonadors, 28-30 i Flassaders, 2-6

Codis M.H.C.B.
049/04 i 030/05

Barcelona, Barcelonès
Del març de 2004 al març de 2005



VOLUM 1/5

- Text
- Annexos 1 i 2

actium

Carles Carbonell Badia

Mataró, 22 de juny de 2007

SUMARI

1.	SITUACIÓ	4
2.	MARC GEOGRÀFIC I GEOLÒGIC	4
3.	CONTEXT HISTÒRIC I ARQUEOLÒGIC	4
3.1.	Notícies històriques.....	4
3.2.	Antecedents arqueològics.....	7
4.	MOTIVACIÓ I OBJECTIUS	9
5.	FONAMENTS DE DRET	9
6.	TREBALLS REALITZATS	9
7.	METODOLOGIA.....	11
8.	RESULTATS DE LA INTERVENCIÓ	13
8.1.	FASE 0: 50 aC- 100 dC.	13
8.2.	FASE 1: mitjan s.XIII – s.XV.	14
	Edifici A:	14
	Edifici B:.....	16
8.3.	FASE 2: mitjan s.XIII – s.XV.	23
	Edifici A:	23
	Edifici B:.....	24
8.4.	FASE 3: Primer terç s.XVII.....	28
	Edifici A:	29
	Edifici B:.....	29
8.5.	FASE 4: s. XVII.	36
	Edifici A:	36
	Edifici B:.....	36
8.6.	FASE 5: Finals s. XVIII- inici s. XIX.....	45
	Edifici A:	45
	Edifici B:.....	47
8.7.	FASE 6: Inici s. XIX– anterior a 1858/1862.....	56
	Edifici A:	57
	Edifici B:.....	58
8.8.	FASE 7: posterior a 1858/1862.....	61

Entre 1858/1862 i l'annexió per constituir la finca actual:.....	63
La finca actual (anterior a la present rehabilitació):.....	64
8.9. Materials arqueològics.....	73
Metodologia emprada en el procés d'inventariat	73
Resultats del procés d'inventariat.....	74
9. AFECTACIÓ DE LES RESTES ARQUEOLÒGIQUES	77
10. CONCLUSIONS.....	78
11. BIBLIOGRAFIA	85

ANNEX 1. DOCUMENTACIÓ ADMINISTRATIVA

ANNEX 2. DOCUMENTACIÓ FOTOGRÀFICA

ANNEX 3. DOCUMENTACIÓ PLANIMÈTRICA

ANNEX 4. UNITATS ESTRATIGRÀFIQUES

ANNEX 5. INVENTARI DE MATERIALS ARQUEOLÒGICS

ANNEX 6. LÀMINES DE MATERIALS ARQUEOLÒGICS

FITXA TÈCNICA

Lloc de la intervenció	C. de la Princesa, 33-35
Població i comarca	Barcelona, el Barcelonès
Coordenades UTM	X : 431629,5 / Y: 452187,45 / Z: 3,625 m.s.n.m.
Promoció	Hotel Ciutat de Barcelona
Execució intervenció	Actium Patrimoni Cultural, SL
Direcció tècnica	Carles Carbonell Badia
Tipus d'intervenció	Preventiva
Activitat autoritzada	Control i excavació arqueològica
Dates autoritzades i d'execució	Del 8 al 19 de març del 2004 Del 25 de març del 2004 al 23 d'abril del 2004 Del 28 d'abril del 2004 al 26 de maig del 2004 Del 1 de juny del 2004 al 4 de juliol del 2004 Del 15 de juliol del 2004 al 13 d'agost del 2004 Del 22 de setembre del 2004 al 29 d'octubre del 2004 Del 8 al 30 de novembre del 2004 Del 7 al 31 de desembre del 2004 Del 14 al 21 de gener del 2005 Del 2 al 15 de març del 2005
Codis del MHCB	049/04 i 030/05 Per a la documentació i registre de la intervenció (siglat de materials, fitxes d'UE, planimetria, etc.) sempre s'ha tingut en compte el primer codi (049/04)
Paraules clau	Edificis medievals Producció d'oli Carrer de la Princesa
Resum	La present intervenció a la finca situada en els carrers de la Princesa núm. 33-35 / Flassaders núm. 2-6 / Assaonadors núm. 28-30 de Barcelona ha permès diferenciar, a <i>grosso modo</i> , dos moments. Al inicial pertanyen els primers estrats antròpics documentats –datables entre el 50 aC i el 100 dC- sense que hagi estat possible associar-hi cap estructura. Hem d'avançar fins a mitjan s.XIII – s.XV per a poder afirmar amb certesa l'existència d'una ocupació de l'indret; essent aquesta continuada fins a l'actualitat. Com era d'esperar, amb un període tant prolongat de temps es produïren canvis i reorganitzacions d'aquest espai, essent agrupats amb 7 grans fases constructives.

1. SITUACIÓ

Com ja hem dit, la intervenció arqueològica està situada a finca compresa entre els carrers Princesa, 33-35 / Assaonadors, 28-30 / Flassaders, 2-6 dins del barri medieval de la Ribera, al Districte de Ciutat Vella de Barcelona.

2. MARC GEOGRÀFIC I GEOLÒGIC

Geogràficament el barri de la Ribera s'emmarca en la part baixa del Pla de Barcelona, la gran unitat morfològica que, juntament amb la Serralada de Collserola, conformen la comarca del Barcelonès.

El Pla de Barcelona està obert al mar, limitat per la Serralada de Collserola i, a migjorn, per la falla que segueix, ran de mar, des del Garraf i el Turó de Montjuïc fins el Turó de Montgat, més enllà del Besos.

La falla, originada al moment de la fractura del Massís Catalano-Balear, dibuixà el què, a grans trets, havia de ser la costa catalana. Per això, el Pla inclinat del peu de Collserola és de basament paleozoic i d'estructura tabular, havent estat afectada per tots els moviments orogènics alpins.

En el miocè i el pliocè, damunt el sòcol paleozoic se sedimentaren dipòsits marins, dels quals són testimonis el seguit de petits turons existents en el Pla de Barcelona, dels que Montjuïc n'és el més elevat. Destaquen també el dels Ollers, el de les Fàtzies o el Mont Tàber, tots ells d'antuvi engolits per l'urbanisme.

En l'anomenat Pla de Baix hi dominen damunt del sòcol paleozoic els materials al·luvials aportats per rieres provinents de la Serra i pels corrents marins. En el sector costaner del Pla s'hi formaren estanyols i maresmes, entre les quals l'estany del Cagall, situat a la part baixa de l'actual Raval.

3. CONTEXT HISTÒRIC I ARQUEOLÒGIC

3.1. Notícies històriques

Aquesta és una zona amb un alt interès arqueològic i valor històric atesa la seva ubicació dins dels límits del *suburbium* de la ciutat romana i del barri medieval de la Ribera.

Mes concretament, la zona que ens ocupa queda situada al NE de l'antiga muralla romana del segle I d.C., a uns 320 m. en línia recta de la porta que s'obria a la Plaça de l'Àngel.

Però si l'estructura urbana sembla estar molt ben delimitada per les muralles, caldria assenyalar que cada vegada es fa més patent la presència d'uns assentaments rurals i de possibles àrees productives fora del recinte emmurallat, ja des del mateix segle I d.C. D'aquesta ocupació suburbana immediata al recinte emmurallat s'han trobat restes a l'àrea del Pla de la Seu, on fou excavat als anys vuitanta un abocador

d'àmfores de vi del segle I d.C., que possiblement formaria part d'un taller ceràmic situat a l'avinguda de Francesc Cambó – Mercat de Santa Caterina (Aguelo, Huertas, Puig, 2005; Aguelo, Carreras, Huertas, 2006; Casas, Martínez, 2006).

En el mateix carrer on es situa la present intervenció es localitza un centre ceràmic – carrer princesa núm. 21- enquadrat dins el suburbium nord-est de la ciutat romana. Aquest es trobava ubicat just al costat de l'eix de comunicació més important de la Ciutat, la Via Augusta (Casas, Martínez, 2006).

També extramurs, vorejant l'accés a les portes -sobretot al llarg de la via Augusta- s'hi disposaren els monument funerals dels primers habitants de *Barcino*. Totes aquestes troballes no fan més que reforçar la importància de la zona intervinguda.

Per altra banda, les fonts arqueològiques ens informen de la continuïtat en l'ús dels espais, tant dins com fora de les muralles, fins el segle IV. Exemples d'això són les residències privades i les tombes de la necròpolis de la plaça de la Vila de Madrid, o la *domus* romana situada sota l'antic palau comtal menor.

Durant la primera meitat del segle IV -o bé a mitjan d'aquest mateix segle- es construeix l'imponent circuit de muralles (BELTRAN, 2001). Aquestes muralles baix-imperials seguiren el mateix traçat que les fundacionals, d'època d'August, i suposaren una forta inversió econòmica per a la ciutat. Per a la seva construcció es reutilitzaren elements anteriors, però es tractà sempre de materials procedents de zones d'extramurs. D'aquesta manera, s'amortitzaren massivament les antigues necròpolis suburbanes.

Altres canvis produïts en l'organització del *suburbium*, també a partir del segle IV, són motivats per la presència dels nous edificis de culte i les seves necròpolis; ja que a diferència de l'època clàssica, la comunitat cristiana privilegià les zones suburbials amb la presència de necròpolis i de basíliques de culte martirial (BELTRAN, 2001).

De la zona funerària del nord-est (plaça d'Antoni Maura i voltants), és coneix un mausoleu familiar amb una dotzena de sepultures datades entre els segles IV i VI. L'edifici és de planta quadrada; i s'instal·là sobre part d'una vil·la suburbana destruïda a mitjan segle III.

Durant l'antiguitat tardana, doncs, les principals modificacions urbanístiques van ser degudes a la implantació progressiva del cristianisme i a la construcció d'una sèrie d'edificis destinats a la seva litúrgia, i també a la presència a la ciutat d'usurpadors i reis visigots. En aquest sentit, el centre neuràlgic de *Barcino* es va desplaçar del fòrum a la catedral (BELTRAN, 2001)

Malgrat la conquesta de la ciutat pels francs el 801, no serà fins a la conquesta de Tortosa i Lleida el 1149 que Barcelona deixà de ser una ciutat de frontera situada a la reraguarda immediata de la marca penedesenca (HERNÁNDEZ, 2001).

A mesura que s'afiançava el poder dels comtes de Barcelona, però, les zones sense urbanitzar de dins el perímetre emmurallat s'anaren emplenant de cases. La rodalia immediata de la Ciutat ben aviat experimentà també una ocupació considerable, afavorida per la progressiva densificació dins de les muralles.

Així, pròxim a la zona que ens afecta existia ja en el segle XI un palau propietat dels comptes de Barcelona que vertebrava una d'aquestes àrees urbanes fora muralles. Per aquest vessant de la ciutat, però més allunyat, hi havia també el monestir

benedictí femení de Sant Pere de les Puelles; el qual donà nom al barri. Cal destacar que en aquest moment existia ja el rec comtal, construït probablement durant el segle XI; encara que aquest trencava cap al mar abans d'arribar a la zona que ens ocupa.

En conjunt, aquesta zona de Sant Pere continuà expansionant-se al llarg del segle XII, sobretot al llarg de la Via Francisca i del rec comtal. Vora de Sant Cugat del Rec i en la mateixa via d'accés a Barcelona, Bernat Marcús va aixecar la seva capella (HERNÁNDEZ, 2001).

En temps de Jaume I es construïren unes noves muralles que englobaren l'àrea intervinguda en el seu interior, així com el gros de les viles noves que havien anat sorgint.

Al llarg de la Baixa Edat Mitjana el barri de Sant Pere s'anà definint com una zona comercial i artesanal que tingué com a un dels seus eixos principals el Rec Comtal, que proporcionà els mitjans necessaris per a la ubicació de nombroses manufactures i establiments industrials al seu voltant. Tant és així que durant els segles XIV i XV l'entorn del Rec esdevingué el nucli principal d'oficis que requerien l'aprovisionament d'aigua (blanquers, adobers, etc.); però fou a partir del segle XVI –amb l'establiment de nombrosos paraires al voltant de l'església de Sant Pere de les Puelles– que aquest barri és convertí en el nucli central de la fabricació de teixits a Barcelona.

El segle XVIII representà una etapa d'importantes transformacions, la qual, s'inicia a partir d'un esdeveniment essencialment polític: el triomf de les tropes borbòniques a la Guerra de Successió. Amb la capitulació de Barcelona es fa imprescindible la construcció d'una ciutadella que permeti la defensa –però sobretot el control– de la Ciutat. La Ciutadella s'inicià molt ràpidament: les primeres demolicions es duen a terme l'estiu de 1715, finalitzant-se el 1718 la construcció de muralles i baluards. No fou fins el 1727 que es completaren els edificis i altres instal·lacions.

La construcció d'aquest complex militar provocà importants canvis en l'estructura urbana precedent, ja que significà l'enderrocament de prop de nou-centes cases del barri de la Ribera, una part molt notable del barri més popular de Barcelona –l'àrea afectada es creu que fou aproximadament el 17% del total de la Ciutat–.

A partir de 1833 a aquests canvis cal afegir-hi els derivats del canvi polític, que portaran al cap de poc temps a les diverses mesures desamortitzadores que tanta repercussió tingueren en l'urbanisme de la Ciutat.

L'amortització significà, de fet, la liquidació de la ciutat de l'Antic Règim, posant fi a un llarg procés ininterromput d'acumulació de sòl urbà per part de les institucions religioses. En l'àmbit urbà les desamortitzacions comportaren la pràctica desaparició de tots els convents i monestirs, fora dels corresponents ordes dedicats a l'ensenyament i a la beneficència.

Això va permetre la sobtada disponibilitat de grans quantitats de sòl per desplegar programes de transformació urbana, de dotació de serveis i d'obertura d'espais públics, que caracteritzaran la ciutat liberal.

Encara que tota la ciutat quedà afectada per aquesta transformació, es poden distingir zones principals d'actuació, on aquests canvis afectaren més des del punt de vista urbanístic. Així, els principals canvis quedaren vertebrats al voltant de la Rambla –on la desaparició de convents havia dotat de nombrosos espais urbanitzables– i el Passeig de la Muralla.

Dins d'aquesta política de canvis urbanístics en destaca també un que afectà directament la zona intervinguda, es tracta de l'obertura d'un eix transversal que unia la Rambla amb l'Esplanada de la Ciutadella tot trencant la retícula urbana anterior.

Aquest eix s'obrí progressivament. Primer fou el tram del carrer Ferran, que connectava la Rambla amb l'apliada plaça de St Jaume. Seguidament fou el torn del tram comprès entre St. Jaume i la plaça de l'Àngel i després el carrer de la Princesa, que desembocà a l'esplanada. Aquest últim tram es plantejà a partir de 1849 i s'inaugurà el 1853 -just abans de l'enderroc de les muralles- convertint-se en una de les vies residencials privilegiades de la segona meitat del segle XVIII. Aquesta obertura, a més d'estructurar un marc apropiat a les aspiracions de les noves elits emergents, formava part de la voluntat de fer més permeables els vells centres urbans, tant a la circulació en general com a les forces de l'ordre en particular.

Contemporàniament a aquests canvis polítics i urbanístics es produí un procés accelerat de mecanització, que serà la base del gran creixement -tant demogràfic com econòmic- dels segles XVIII i XIX. Val a dir que aquestes profundes transformacions tingueren lloc en l'interior d'un perímetre invariable, o més exactament: disminuït per la formació de la Ciutadella i de la seva Esplanada.

La Ciutadella fou finalment enderrocada el 1868, com a conseqüència obligada del triomf de la revolució de setembre d'aquest mateix any. Així doncs, un dels primers acords de la Junta Revolucionària Provisional formada arran del destronament d'Isabel II és l'enderroc de la Ciutadella borbònica, reclamat des de feia temps pels liberals catalans.

3.2. Antecedents arqueològics

El barri de la Ribera és una zona que ha estat objecte d'un nombre important d'intervencions arqueològiques. Per aquesta raó, citarem només aquelles que considerem més rellevants per l'interès de les restes exhumades o bé per la proximitat temporal i/o espacial a la zona afectada en la present memòria.

L'any 1997 es portà a terme una intervenció als carrers de l'Argenteria i de Manresa, amb motiu de la instal·lació de la recollida pneumàtica d'escombraries. L'excavació va permetre localitzar una via romana ja existent al segle I d. C. que sortia de la ciutat en direcció al mar. Així mateix, es va documentar part d'una necròpolis datada entre els segles IV i VI d. C. al voltant d'aquesta via.

El 1998 es va intervenir arqueològicament a la Casa Mauri i al Palau Finestres del carrer de Montcada -núm. 21 i 23 respectivament- com a part del projecte de rehabilitació encaminat a condicionar aquests immobles com a dependències del Museu Picasso de Barcelona. Es va efectuar una sèrie de sondejos arqueològics i un seguiment de les obres de rehabilitació, documentant-se indicis de la possible existència -entorn del moment de fundació de la colònia de *Barcino*- d'un forn d'àmfores en una zona propera a l'excavada, forn que podria estar en relació amb una vil·la o centre d'explotació agrícola. També s'excavaren vuit tombes datades entre els segles V i VI dC. Finalment, s'obtingueren més dades sobre la construcció dels grans casals gòtics del carrer de Montcada (el Palau Finestres és de la primera meitat del segle XIV, mentre que la Casa Mauri es construí al segle XVII) (Vila, 1998).

El mateix any 1999 es va iniciar l'excavació al solar de l'antic mercat de Santa Caterina, motivada per les obres de remodelació d'aquest edifici. La intervenció

arqueològica va permetre documentar una primera ocupació de l'àrea durant el bronze inicial, amb la presència d'un enterrament doble i un parell de sitges. En una segona fase, durant l'alt imperi, aparegué un possible centre productiu d'àmfores; mentre que entre els segles IV i VI d. C. es documentà una necròpolis. Finalment, importants troballes que permeteren estudiar l'evolució de l'església i convent de Santa Caterina durant l'època medieval i moderna (Aguelo, Huertas, Puig, 2003; Aguelo, Carreras, Huertas, Puig, 2006).

Durant el 2001 es va portar a terme una intervenció al núm. 5 del carrer d'en Boquer, on fou possible documentar un mur anterior al segle XV -interpretat com un possible límit d'una propietat- així com diverses compartimentacions de la finca, probablement dels segles XVII i XVIII (Florensa, 2002).

Al llarg dels anys 2002 i 2003 s'efectuà una intervenció al solar núm. 21 del carrer de la Princesa, on fou possible diferenciar diverses fases d'ocupació. La primera -datable al segle I d. C.- comprenia un taller de ceràmica, format per una àmplia habitació i un forn d'àmfores. Del segle V-VI dC. es documentà un nivell de terraplenament i l'existència d'un possible camí. Ja d'època medieval es localitzaren nombroses estructures que formaven part de la trama urbana; les quals, tingueren continuïtat en època moderna i contemporània (Casas, 2003; Casas, Martínez, 2006).

A l'any 2004 es dugué a terme una intervenció arqueològica al solar situat als carrers Carders núm. 39-41/ Montanyans núm. 1-5, documentant-se nombroses restes arqueològiques que s'adscriuen a vuit fases cronològiques diferents. Així, es localitzaren onze sepultures que formarien part d'una necròpolis d'època tardorromana i una zona d'emmagatzematge consistent en quatre sitges que cronològicament es situen entre el segle IX -XI. Cobrint aquestes estructures es constatà l'existència d'un taller ceràmic -adscrit cronològicament entre els segles XII i XIII- la producció del qual consistiria en ceràmica de tradició islàmica. A finals d'aquest segle es documentà la construcció d'una edificació caracteritzada per un seguit d'arcades, destinada a algun tipus d'activitat artesanal. Finalment, aquesta edificació arriba fins als nostres dies patint un seguit de reformes estructurals destinades a una millora productiva de l'activitat industrial, orientada a les diferents tasques inherents a una adoberia.

Al gener del 2005 es dugué a terme una intervenció arqueològica preventiva al carrer de la Fusina, núm. 1/ carrer del Comerç, núm. 19-25/ plaça de Pons i Clerch, núm. 1-2/ carrer de la Princesa, núm. 53-61/ passeig de Picasso, núm. 10-16/ passeig de Pujades, núm. 8. Pel que fa als resultats arqueològics, únicament foren positius a la zona de la plaça de Pons i Clerch, on fou documentat el cobriment amb volta del Rec Comtal, amb un pou de registre al mig.

Finalment, el 2006 es dugué a terme una intervenció a la finca situada en el núm.12 del carrer Tantarantana, permetent la documentació d'un pou i un mur, possiblement d'època medieval; així com diverses estructures d'època moderna.

4. MOTIVACIÓ I OBJECTIUS

La present intervenció fou motivada inicialment per l'interès per part de la societat promotora Hotel Ciutat de Barcelona de definir un projecte d'obra que afectaria aquesta finca. Inicialment, aquest projecte consistiria en la rehabilitació de l'edifici existent, permetent la seva conversió cap al sector serveis –més concretament en un hotel-.

Per altra banda, es tracta d'un edifici recollit en el Catàleg de Patrimoni arquitectònic de la Ciutat de Barcelona, amb un nivell de protecció C (Béns amb elements d'interès). L'edifici actual data de 1858 i ocupa una parcel·la d'uns 520 m².

És per aquest motiu que s'acordà la realització d'uns sèrie de cales informatives que permetessin tant la definició del projecte arquitectònic com l'obtenció d'unes primeres dades arqueològiques de l'indret mitjançant la localització i documentació de les possibles restes patrimonials.

A partir de l'obtenció d'aquestes primeres dades es produí la definició del projecte arquitectònic, consistent en la rehabilitació de la finca per a ubicar-hi un hotel.

D'acord amb la normativa municipal i general en matèria patrimonial aquesta definició del projecte arquitectònic motivà una ampliació de la intervenció arqueològica, consistent en l'excavació dels punts on el projecte arquitectònic preveia situar les rústres i les sabates de fonamentació dels nous pilars que tenien que suportar l'edifici. Igualment, el projecte incloïa la construcció d'un soterrani i el rebaix del nivell de circulació a la planta baixa a 50 centímetres per sota del nivell de rasant del carrer de la Princesa. Aquesta ampliació de la intervenció arqueològica s'ha dut a terme mitjançant successives ampliacions del termini inicial.

5. FONAMENTS DE DRET

Atès el seu caràcter preventiu i en base al Projecte d'Intervenció Arqueològica redactat pel Museu d'Història de la Ciutat de Barcelona, la intervenció ha tingut com a darrera finalitat la de localitzar i documentar les possibles restes patrimonials que poguessin veure's afectades per l'actuació urbanística, seguint l'objectiu que marca la Llei 9/1993 del 30 de setembre del Patrimoni Cultural Català (DOGC 1807 de l'11 d'octubre de 1993) i el Decret 78/2002 de 5 de març del Reglament de protecció del patrimoni arqueològic i paleontològic (DOGC 3594 de 13 de març de 2002).

6. TREBALLS REALITZATS

Com ja hem constatat en el capítol 4, el projecte inicial d'intervenció arqueològica - desenvolupat dins del termini inicial fixat entre els dies 8 i 19 de març del 2004- tenia com a objectiu l'obertura de tres cales informatives en aquells punts necessaris per a l'obtenció d'unes primeres dades arqueològiques (documentar la presència o no de restes arqueològiques, així com per a poder disposar d'una primera estratigrafia de l'indret) i la definició del projecte arquitectònic. Dues de les cales eren de 3x3 metres, mentre que la tercera era de 2x2 metres. Una de les de 3x3m. estava ubicada en un

cel obert, i tenia com a objectiu el poder situar la grua. Les altres dues cales estaven situades on el projecte urbanístic preveia ubicar-hi dos pilars.

L'actuació va respondre a aquest objectiu dins els terminis acordats inicialment, realitzant l'excavació acurada i documentació exhaustiva de totes les restes localitzades.

Davant la gran profusió d'estructures i de potència estratigràfica que aquestes cales mostraren s'optà –sota la coordinació del Museu d'Història de la Ciutat i d'acord amb el promotor del projecte i la direcció de l'obra- a un replantejament del projecte d'intervenció arqueològica.

Aquest replantejament del projecte –dut a terme amb successives ampliacions del termini inicial- va consistir en l'excavació dels punts on el projecte arquitectònic preveia situar les ríostres i les sabates de fonamentació dels nous pilars que tenien que suportar l'edifici. Igualment, aquest nou projecte incloïa la construcció d'un soterrani i el rebaix del nivell de circulació a la planta baixa a 50 centímetres per sota del nivell de rasant del carrer de la Princesa.

Com ja s'explica detalladament en l'apartat posterior, el fet que es conservés la façana i part de l'estructura interna de l'edifici ha fet impossible l'excavació en extensió de tots els punts afectats; sinó que per raons de seguretat ha estat necessària l'excavació i posterior fonamentació per trams.

Tenint en compte aquesta limitació, s'inicià l'excavació dels punts que quedaven afectats pels quatre pilars i la trava (*riostra*) que el projecte arquitectònic preveu situar en el conjunt de locals que donen al carrer Princesa.

El resultat d'aquests treballs fou la localització d'un notable conjunt d'estructures; les quals, juntament amb les aparegudes en les tres cales informatives realitzades dins del projecte original, foren incloses dins d'un primer informe de desmuntatge presentat a principis d'abril del 2004. Un cop obtinguda l'autorització pertinent es procedí al seu desmuntatge i la posterior realització de les obres de fonamentació pertinents.

Un cop realitzats aquests treballs s'inicià l'excavació dels punts afectats per dues fileres de pilars més: una de paral·lela al carrer Princesa -igual que la primera- i l'altra paral·lela al carrer Flassaders. Igualment s'iniciaren els treballs per dur a terme una pantalla de formigó que permetés l'excavació del soterrani a la banda nord de la finca.

Les estructures aparegudes en aquesta segona fase de les excavacions van ser incloses en un segon informe de desmuntatge presentat a mitjan mes de maig. Amb el procés de desmuntatge d'aquestes estructures i la continuació dels treballs d'excavació d'aquests punts afectats pel nou sistema de fonamentació de l'edifici es localitzaren tot un seguit de noves estructures. Igualment, la obertura de gran part de la finca amb la intenció de rebaixar el nivell de circulació a uns 50 centímetres per sota de la cota del carrer va deixar al descobert un notable conjunt d'estructures; algunes de les quals -a més- es veien totalment afectades pel soterrani que el projecte urbanístic contemplava construir. Això va fer necessària la presentació d'un tercer informe d'afectació d'estructures que inclogués tots aquests nous elements constructius documentats.

A finals de setembre es pogué accedir a l'últim dels locals del carrer de la Princesa que quedava afectat per la construcció de l'hotel; al qual, fins aquest moment no s'hi havia pogut fer cap actuació a causa de que aquest continuava ocupat per una botiga. A partir d'aquell moment s'iniciaren els treballs d'excavació en tota aquella

part de la finca –sectors 7 i 8- amb l'objectiu de rebaixar el nivell de circulació a una cota d'uns 50 centímetres per sota de la cota del carrer –igual com ja s'havia fet a la resta de la finca-; així com l'excavació fins a una cota d'un metre i mig per sota de la cota del carrer en els punts afectats pels pilars i la nova escala d'accés a les plantes superiors que preveu el projecte urbanístic. Les estructures aparegudes en aquest sector van fer necessària la presentació d'un quart informe d'afectació d'estructures, presentat a principis de novembre.

La necessària l'excavació i posterior fonamentació per trams va obligar a deixar pel final un últim pilar, el qual, juntament a les tasques de construcció del soterrani van donar com a resultat la documentació de dues estructures noves. Això va fer necessària la presentació d'un cinquè informe d'afectació d'estructures, el qual fou lliurat a finals de desembre. Amb la consegüent autorització es procedí al desmuntatge d'aquestes estructures així com a la finalització de la intervenció. La qual, tingué lloc el 15 de març del 2005.

7. METODOLOGIA

Pel que fa a la metodologia emprada, s'ha seguit la més adient segons el moment a criteri del director de la intervenció, dins els límits que marca el projecte d'intervenció del Servei d'Arqueologia del Museu d'Història de la Ciutat i la pròpia llei. Pel que fa al sistema de registre, s'ha utilitzat l'ideat per Harris i Carandini.

Atès el seu caràcter preventiu i en base al projecte d'intervenció arqueològica, els treballs d'obertura del subsòl s'han realitzat tant mecànicament com de forma manual. Així, per l'aixecament dels diferents enrajolats i el desmuntatge de les estructures modernes més potents s'ha utilitzat una màquina tipus *bobcat*; mentre que la resta de les estructures s'han desmuntat a mà utilitzant un martell elèctric. Els treballs manuals complementaris han estat realitzats per un equip de quatre operaris de l'empresa Hotel Ciutat de Barcelona, responsables també d'aportar tota la infraestructura necessària per a dur a terme les tasques requerides.

En aquest punt volem deixar constància d'un fet que des del primer moment ha condicionat molt el procés d'excavació: ens referim a la impossibilitat de dur a terme una excavació en extensió. Aquest fet, malgrat no afectar la intervenció des d'un punt de vista metodològic si que ha fet molt més feixuga la tasca d'excavació i documentació.

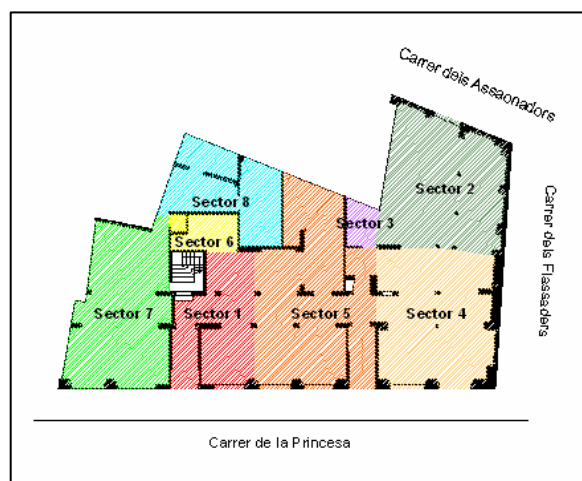
Aquesta situació ha estat motivada per la necessitat de conservar la façana així com part de l'estructura interna de l'edifici –ja que forma part del catàleg de Patrimoni arquitectònic de la Ciutat de Barcelona-. Això ha fet que la nova distribució dels pilars i de la resta del sistema de fonamentació –així com la construcció del soterrani i el rebaix del nivell de circulació a la planta baixa a 50 centímetres per sota del nivell de rasant del carrer de la Princesa- que exigia el nou edifici s'hagués de realitzar sense desmuntar l'edifici anterior. Aquest fet ha implicat que per motius de seguretat fos necessària l'excavació per trams; tornant a reomplir amb runa cada tram abans de poder obrir el següent, a fi i efecte de no deixar al descobert tota la fonamentació antiga que encara aguantava l'edifici.

Malgrat aquest important contratemps, des d'un primer moment va quedar clara la voluntat de no dur a terme una documentació individualitzada i aïllada de cada un dels trams –tipus de documentació que a causa de la infinitat de trams existents i del

gran nombre de *flams* a diferents nivells que per motius de seguretat ha estat necessari deixar creiem que hagués estat impossible dur a terme i encara menys hagués permès extreure'n algun tipus de conclusió-. Així, s'ha intentat realitzar una documentació unitària dels diferents trams, relacionant els elements en què les seves característiques, cota, orientació, i seqüència estratigràfica coincidís; obtenint, d'aquesta manera, els mateixos resultats que si s'hagués realitzat l'excavació en extensió. En aquests casos, com que físicament no podem certificar la seva igualtat, hem optat per a mantenir la UE que els individualitza; però a fi afecte d'obtenir una coherència explicativa els descriurem agrupant les UE separades pel signe «/».

Per facilitar la claredat expositiva s'ha optat de col·locar en negreta les UE que s'estan presentant per primera vegada en el discurs explicatiu, mostrant-se sense destacar aquelles unitats de les que únicament se'n fa referència per haver estat descrites amb anterioritat.

Des del punt de vista organitzatiu, a mida que s'obria el subsòl de la finca anàrem assignant diferents sectors –organitzats arbitràriament en funció dels àmbits de la casa actual- donant un total de vuit, que abastaven la totalitat de l'àrea intervinguda.



Per altra banda, com a intervenció duta a terme a Barcelona aquesta s'ha identificat amb un número de codi del Registre d'intervencions Arqueològiques del Servei d'Arqueologia (MHCB); corresponent a la present intervenció el codi 049/04. Aquest codi consta a tota la documentació aportada i als materials extrets de l'excavació.

Com ja hem esmentat, a l'hora d'enregistrar els diferents elements s'ha utilitzat el mètode proposat per E.C. Harris, assignant un número d'unitat estratigràfica (U.E) per a cadascun dels estrats, farciments, retalls o qualsevol altre entitat apareguda durant el procés d'excavació. El criteri que s'ha seguit alhora d'assignar els diferents números d'U.E. ha estat el següent: cada sector s'ha iniciat pel número de centena que marca el sector (p.ex. el sector 5 començà amb la U.E. 500). No obstant, les successives ampliacions del projecte provocaren en la majoria de casos que el centenar d'U.E. assignats originalment per sector fossin insuficients. En aquests casos, s'optà per continuar pel número de miler que marca el sector (p.ex. el sector 5 va del 500 al 599 i

d'aquest passa al 5000). Aquest registre estratigràfic s'ha informatitzat amb el programa MS Access.

Des de l'inici de la intervenció s'ha realitzat també la corresponent documentació fotogràfica en format digital.

Com a annex de la present memòria s'inclou també la planimetria general de la intervenció en relació al projecte urbanístic. Aquesta planimetria inclou, a més dels plànols de situació, les plantes i seccions necessàries en les escales gràfiques adequades per a la seva comprensió. Aquesta planimetria ha estat tractada informàticament a través del programa AutoCAD 2005.

8. RESULTATS DE LA INTERVENCIÓ

A continuació passarem a descriure els resultats obtinguts durant la intervenció arqueològica. A la planimetria s'hi exposa la situació exacta de cada una de les UE, així com totes les cotes absolutes.

Pel què fa a la descripció dels resultats, hem optat per presentar-los seguint la seqüència històrico-geològica documentada.

8.1. FASE 0: 50 aC- 100 dC.

A aquesta primera fase pertanyen els primers estrats antròpics documentats, no podent-se atribuir amb certesa cap estructura a aquesta primera fase tant primerenca. Aquests estrats **-UE 4111, 4079, 4078, 4073-** únicament han estat documentats a la banda de la finca que dona al carrer dels Assaonadors, ja que és en aquest punt on la construcció del soterrani va comportar l'excavació fins a una cota de 4'20 metres per sota la rasant del carrer de la Princesa -0'5 metres per sota el nivell freàtic-. Documentant-se una presència antròpica fins a una cota aproximada de -0'4 m.s.n.m.

Únicament s'ha documentat una estructura **-UE 4106-** susceptible de pertànyer a aquesta fase, no obstant, l'elevat grau de destrucció d'aquesta i la falta de material moble associat a ella no ens permet afirmar-ho amb certesa. Aquesta estava formada per pedres sense treballar lligades amb fang, les quals, semblaven definir una forma circular, encara que construccions posteriors destruïren gran part d'aquesta estructura i no ens permeten assegurar ni la seva forma ni tan sols el tipus d'estructura de què es tractava.

Respecte a aquests primers estrats antròpics que defineixen la primera fase tot sembla indicar que formen una sèrie d'acumulacions sedimentàries al·luvials la cronologia de les quals ve definida per la presència d'una gran quantitat d'àmfora tarraconense (Pascual 1 i Dressel 2-4) així com alguns fragments de *Terra Sigillata* itàlica.

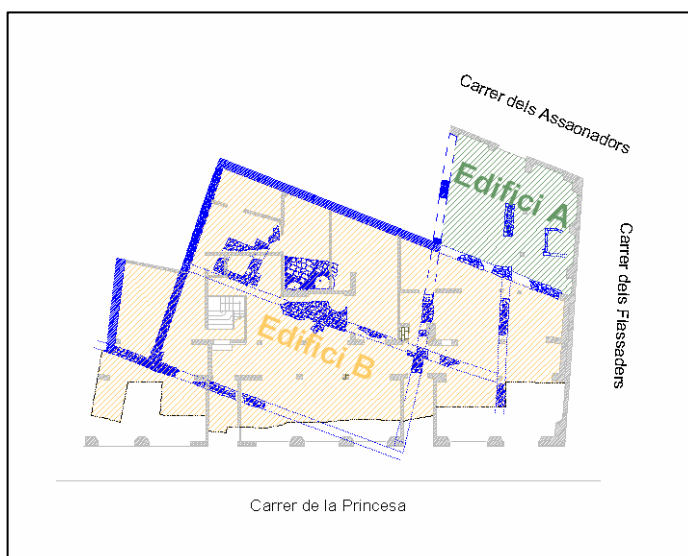
8.2. FASE 1: mitjan s.XIII – s.XV.

Malgrat que els primers vestigis antròpics s'han documentat entre el s. I aC i el s. I dC hem d'avançar fins a mitjan s.XIII – s.XV per a poder afirmar amb certesa l'existència d'una primera fase d'ocupació de l'indret.

Aquesta primera fase d'ocupació vindria definida per l'existència de part de dos edificis de grans dimensions orientats segons els carrers dels Assaonadors i dels Fassaders. A efectes explicatius a partir d'aquest moment anomenarem a aquests edificis A i B.

El fet que aquests immobles no segueixin la orientació marcada pel carrer de la Princesa no ens ha d'estranyar, ja que cal recordar que aquest es un carrer obert a mitjans del s. XIX que trenca la retícula medieval anterior. No passa el mateix amb els carrers dels Assaonadors i dels Fassaders, els quals, atès el seu origen medieval, sí que segueixen la mateixa orientació que marquen els dos edificis localitzats.

Els dos edificis estan separats per una paret mitjanera paral·lela al carrer dels Assaonadors –**UE 252/5242**- construïda amb carreus de pedra i alguns totxos, tot plegat lligat amb morter rebaixat amb sorra.



Edifici A:

La finca actual únicament agafa una part d'aquest edifici medieval, quedant doncs únicament afectat per la present intervenció l'extrem d'aquest edifici que donava a la cantonada entre els carrers dels Assaonadors i dels Fassaders.

Malgrat no haver-se pogut documentar l'existència d'uns murs de tancament que donessin als carrers de Fassaders i d'Assaonadors, l'existència d'aquestes vies en època medieval ens fa suposar que aquests existiren però que foren destruïts al construir l'edifici de 1858 o que quedaren a la banda exterior del nou immoble.

D'aquest primer moment constructiu s'ha pogut constatar que l'espai excavat que formava part d'aquest edifici A estava organitzat almenys amb dos grans àmbits, separats per un mur –**UE 213**- paral·lel al carrer dels Fassaders. Aquest mur estava

format per pedres lligades amb morter rebaixat amb sorra i presentava una fonamentació **-UE 231-** composta dels mateixos elements.

Aquestes dues dependències estaven comunicades per dues portes obertes en el mur UE 213. Desconeixem la raó de l'existència de dues portes, ja que no s'ha documentat cap mur de separació que dividís la dependència més pròxima al carrer dels Flassaders.

De la primera porta s'ha documentat el brancal de la banda S-E de la porta **-UE 217-** format per carreus posats verticalment. L'altre extrem de la porta no ha pogut ser documentat ja que la fonamentació del immoble de 1858 seccionà perpendicularment aquest pas, impeding poder establir les dimensions de la seva obertura. D'aquesta entrada s'ha pogut documentar també part del seu llindar de pedra escairada **-UE 229-** permetent establir els nivells de circulació d'aquest període entre els 2'39 i 2'59 m s.n.m.

La segona obertura es troba situada tocant la paret mitjanera UE 252/5242, presentant aquest mur en el punt d'unió amb la porta un sortint que actua a mode de brancal. Aquest fet fa evident la contemporaneïtat de la construcció del mur UE 213 amb les dues portes i el mur UE 252/5242. L'altre extrem d'aquesta segona obertura ve delimitada pel brancal UE 2111, cosa que ha permès establir l'amplada de pas en 2'08m. A diferència de l'altra obertura aquesta sembla que no tenia llindar, ja que els nivells de circulació més antics que han estat documentats creuen la porta.

Més concretament, aquests nivells de circulació estan formats per un primer paviment de calç **-UE 223/2118-** documentat a la banda del mur UE 213 més allunyada del carrer Flassaders. Com ja hem comentat, aquest mateix paviment també s'ha localitzat en la zona de pas de la segona porta, presentant en ambdós casos una cota absoluta d'uns 2'56-2'60 m s.n.m. Aquest paviment apareix cobert per un estrat d'argila vermellosa de poca potència **-UE 222-** a sobre del qual s'hi bastí el segon nivell de circulació associat a aquesta fase **-UE 221-** que com l'anterior, també era de morter de calç. Aquest segon nivell d'ús presentava una cota entre 2'63 i 2'68 m s.n.m.

Seguint en la banda del mur UE 213 més allunyada del carrer Flassaders, aquest àmbit ha pogut ser delimitat per la seva banda S-O, ja que aquest tancava amb dues arcades adovellades que una vegada tapiades en fases posteriors han arribat fossilitzades fins a l'actualitat en forma de paret mitjanera que separa el immoble actual de la finca número 26 del carrer dels Assaonadors. El fet de tractar-se d'unes arcades i no d'un mur constata que l'edifici A no es limitava a l'espai de la finca actual situat a la banda de la paret mitjanera UE 252/5242 que dona al carrer dels Assaonadors, sinó que aquest edifici s'estenia per la finca actual annexa (la núm. 26 del mencionat carrer).

Aquestes dues arcades **-UE 2120 i 2127-** estan orientades gairebé paral·lelament al carrer dels Flassaders (disten 5° entre les dues orientacions) i descriuen un angle de 77° respecte al carrer dels Assaonadors. Per altra banda la projecció d'aquestes arcades coincideix exactament amb la cantonada oest dels carrers Cecs de Sant Cugat amb el dels Assaonadors. La primera d'aquestes arcades **-UE 2120-** es recolza directament sobre la paret mitjanera UE 252/5242, presentant una obertura de 2'80 m. De la segona arcada **-UE 2127-** hem pogut documentar un dels extrems de l'arc, mentre que l'altre fou seccionat amb la construcció del immoble de 1858. El fet de no disposar de gairebé una quarta part de l'arcada ens ha impedit poder establir les dimensions exactes de la seva obertura, però per contra, confirmaria la tesi que amb la construcció del immoble de 1858 es va ampliar l'amplada del carrer dels Assaonadors

fent retrocedir la línia de façana cap a l'interior de la finca. Això explicaria que durant el procés d'excavació no es localitzessin els murs de tancament d'aquest edifici.

Entre les arcades es documenta un tram de mur **-UE 2121-** d'uns 40 cms format per carreus amb alguns totxos intercalats (utilitzats sobretot per tapar els forats sorgits en els punts d'unió del mur amb l'arc). Aquest mateix mur és el que es munta sobre l'arc UE 2120. En el cas de la part de mur existent sobre l'arcada UE 2127 hem optat per individualitzar-lo de la resta, ja que presenta un parament lleugerament diferent. Aquesta part **-UE 2126-** presenta una proporció més elevada de totxos, i sobretot, presenta trams formats a partir de la superposició de fileres de carreus i de totxos plans intercalats.

Tant les arcades com el mur UE 2121 se sostenen sobre un mateix fonament **-UE 2105-** format per un conglomerat de pedres i morter barrejat amb sorra en encofrat perdut. Aquesta fonamentació presenta unes cotes inferiors absolutes entre 1'61 i 2'05 m s.n.m

Respecte a l'àmbit de l'edifici A situat a la banda del mur UE 213 més pròxima al carrer Flassaders únicament s'ha documentat una estructura atribuïble a aquest primer moment constructiu. Es tracta d'un pou rectangular **-UE 2093/2094-** que la seva banda més pròxima al carrer dels Flassaders no ha estat localitzada ja que fou destruïda al construir els fonaments del immoble de 1858. Pel què fa a la banda S-E d'aquest pou també ha estat en gran part destruïda per construccions posteriors. Pel què fa a la seva factura, el pou UE 2093/2094 està format per pedres escairades únicament per la cara interior del pou. Respecte a la seva cota inferior, aquesta arriba fins els 1'38 m s.n.m.

Malgrat no haver-se documentat cap nivell de circulació en aquesta banda del mur UE 213 el fet que el paviment de calç UE 2118 creués una de les portes anteriorment descrites ens dona indicis per pensar que els nivells d'ús UE 2118 i 221 també marquen les cotes de circulació en aquest costat.

Edifici B:

Respecte a aquest edifici, situat com ja hem comentat a la banda S-E (la que dona al carrer de la Princesa) de la paret mitjanera UE 252/5242, sembla ser un immoble de grans dimensions que segueix la mateixa orientació que l'edifici anteriorment descrit.

A grans trets, en el seu primer moment constructiu aquest edifici es distribuïa en dues grans crugies separades pel mur **UE 4035/5011**, orientat paral·lelament a la paret mitjanera UE 252/5242, de la qual dista uns 6'75 m aproximadament. Aquesta estructura presenta una amplada d'uns 56-58 centímetres, amb una factura de pedres lligades amb morter rebaixat amb sorra i sostenint-se sobre una fonamentació feta amb els mateixos materials **-UE 5222-** en encofrat perdut. Aquesta fonamentació presenta unes cotes inferiors absolutes entre 2'12 i 2'19 m s. n. m.

Si una crugia transcorre entre els murs UE 252/5242 i UE 4035/5011 l'altre compren l'espai existent entre aquesta segona estructura i el mur **UE 109**, situat paral·lelament a aquest a una distància de 6'35 m en direcció al carrer de la Princesa. Respecte a la seva construcció, aquesta presenta unes característiques anàlogues a les del mur precedent, estant muntat sobre una preparació **-UE 7030-** de pedres lligades amb fang situades a una cota de 2'55 m s. n. m.

Malauradament, igual com passa pel cas de l'edifici A descrit anteriorment, no ha estat possible documentar el mur de tancament que donava al carrer dels Flassaders.

En aquest sentit, l'estructura de tancament més pròxima al mencionat carrer és el mur **UE 4114** (que tanca la crugia compresa entre els murs UE 252/5242 i UE 4035/5011) i el mur **UE 429** (malgrat que un dels seus extrems queda fora dels límits de l'excavació tots els indicis fan suposar que tancava la crugia compresa entre els murs UE 4035/5011 i UE 109). Malauradament, estructures de fases posteriors han destruït el punt d'unió entre aquests dos murs, amb la qual cosa no ha estat possible establir si efectivament són dues estructures diferents que es recolzen –cada un per una banda- al mur UE 4035/5011; o si, al contrari, són dos fragments de la mateixa estructura i és el mur UE 4035/5011 el que s'hi recolza. En qualsevol cas, els dos segueixen la orientació del carrer dels Assaonadors; i malgrat pertànyer a un edifici diferent al mur UE 213 tots dos segueixen la línia de prolongació d'aquest.

Ambdós estructures –UE 429 i 4114- presenten una mateixa factura de pedres lligades amb morter rebaixat amb sorra, documentant-se en el cas de la UE 4114 una fonamentació feta per pedres i els mateixos materials –**UE 4115**- amb una cota inferior absoluta de 1'75 m s. n. m. (en el cas de la UE 429 no s'assolí la cota necessària).

Pel què fa a la crugia delimitada entre els murs UE 252/5242 i UE 4035/5011 a més de documentar-s'hi la divisió de l'espai establerta per l'estructura UE 4114 s'hi han pogut localitzar altres compartimentacions. La més allunyada del mur UE 4114 està formada per un mur –**UE 897/871**- amb una gran arcada de dovelles, **UE 895/7042**. Aquestes estructures tanquen amb un angle recte respecte la paret mitjanera UE 252/5242, situant-se –seguint la mencionada paret- a uns 25'40 m del carrer dels Flassaders.

Igual que passa amb les arcades UE 2120 i 2127 (ja descrites al parlar de l'edifici A), aquesta arcada també fou tapiada en fases posteriors, arribant fins a l'actualitat en forma de paret mitjanera que separa el immoble actual de la finca annexa. Així doncs, en aquest cas també podem constatar que aquest edifici no es limitava a l'espai de la finca actual sinó que s'estenia pel immoble que actualment ocupa el número 20 del carrer dels Assaonadors

Lligada a aquesta arcada s'ha documentat l'existència una estructura que uneix les dues bases de l'arc, actuant així en forma de riostra. Aquest element –**UE 898**- està format per pedres no treballades lligades amb fang, documentant-se a una cota absoluta de 2'67 m s. n. m.

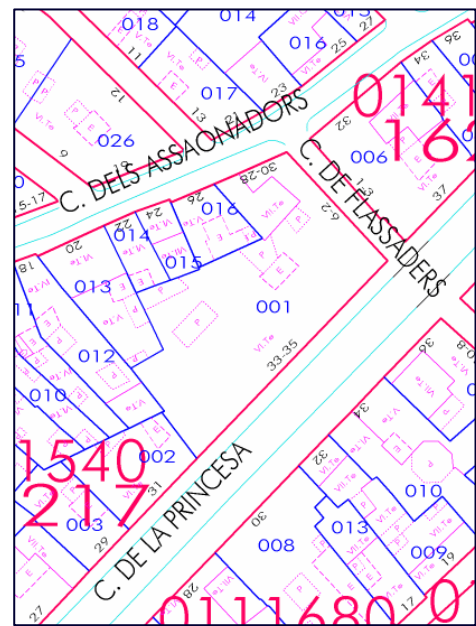
A la bada de l'arcada UE 895/7042 que no dona a la paret mitjanera UE 252/5242 el mur UE 897/871 apareix seccionat per construccions modernes. Això fa que no sigui possible constatar quin tipus de relació existia entre aquesta estructura i el mur UE 4035/5011 que separa les dues crugies (ja que també queda arrasat en aquest punt). No obstant això, gràcies al tram de mur UE 897/871 conservat ha estat possible documentar que tant aquest com l'arcada UE 895/7042 descansen sobre una base construïda amb grans pedres no treballades, **UE 7008**. Aquesta estructura es troba a una cota absoluta de 2'53 m s. n. m., presentant una potència entre 30-40 cm.

A diferència del mur UE 897/871, la base UE 7008 si que s'ha conservat en la seva totalitat, permetent documentar en l'altre extrem –el contraposat al de l'arcada UE 895/7042- l'arrencament d'un altre arc –**UE 795**- que també descansa sobre aquesta fonamentació. Aquesta nova arcada seria la homòloga a la UE 895/7042, però ubicada en la crugia compresa entre els murs UE 4035/5011 i UE 109. En aquest sentit, malgrat que a diferència de la primera aquesta ha estat destruïda, s'ha pogut localitzar l'altre extrem d'aquest arc –**UE 7005**- adossat al mur UE 109. Pel què fa a la seva factura, l'arcada UE 795/7005 també està composta per carreus adovellats, presentant l'extrem de l'arc que es recolza al mur UE 109 –UE 7005- una fonamentació

–**UE 7028**– similar a la documentada en l'altre arrencament –UE 7008–. Aquesta fonamentació es troba a uns 2'43 m s. n. m. i està coberta per l'estrat **UE 781**, el qual, es lliura al arrencament de l'arcada UE 7005. L'estudi de la ceràmica recollida en aquest estrat ens ha permès establir el *terminus ante quem* per a la construcció d'aquesta arcada –extrapolable a tot l'edifici– entre mitjan del s. XIII i el s. XV dC.

Per altra banda, igual com la seva arcada homòloga, entre els arrencaments UE 795 i UE 7006 s'ha documentat una riostra –**UE 798**– de factura exacta a la UE 898.

Malgrat que tenim indicis que l'arcada formada pels arrencaments UE 795 i UE 7005 també fou tapiada en fases posteriors, a diferència de la descrita en l'altre crugia – l'arcada UE 895/7042– aquesta no separa el immoble actual de la finca annexa, sinó que en aquest tram l'edifici actual queda delimitat per un altre mur més distant del carrer dels Fassaders. Tant les relacions estratigràfiques (sembla estar en contacte amb el mur UE 109), com les seves cotes inferiors, indiquen que aquest mur –**UE 729**– cal situar-lo també en aquesta fase. Així doncs, podria tractar-se del límit de l'edifici medieval per la banda contrària a la del carrer dels Fassaders. Per altra banda, en el parcel·lari actual s'observa que aquest mur es prologa fins arribar al carrer dels Assaonadors, mantenint encara avui la seva originària funció de paret mitjanera entre finques. Així doncs, per una banda separa l'edifici actual on s'ha dut a terme la present intervenció i la finca del carrer Assaonadors nº 18, mentre que per l'altre divideix aquest segon immoble del situat al nº 22 del mateix carrer.



Parcel·lari actual on es pot observar que el mur UE 729 es prolonga fins el carrer dels Assaonadors.


D'aquest fet se'n desprèn que probablement aquest mur també era el límit de l'edifici medieval en el tram comprès dins de la crugia delimitada pels murs UE 252/5242. Si això fos així, entre aquesta paret i la de tancament més pròxima al carrer dels Fassaders –UE 4114– descriuriem una crugia de més de 170 m², augmentant fins els 200 m² si acceptem que el veritable límit de la finca es trobava situat en el carrer dels Fassaders (les mateixes mesures per la crugia compresa entre els murs UE 4035/5011 i UE 109).

S'ha pogut constatar que la orientació d'aquest mur UE 729 no coincideix amb la seguida per les dues arcades –UE 895/7042 i UE 795/7005– ja que mentre aquestes últimes estan orientades perpendicularment al carrer dels Assaonadors el mur UE 729 ho fa paral·lelament al carrer dels Fassaders (la diferència és de 4°). Aquest fet no fa més que reforçar la hipòtesi de que es tracta del mur de tancament de l'edifici per la banda contrària al carrer dels Fassaders.

Aquest mur UE 729 està compost de carreus de lligats amb morter barrejats amb sorra, documentant-se una fonamentació constituïda per dos elements. La part inferior d'aquesta fonamentació està formada per una filera de carreus de pedra amb morter –**UE 7013**– que sobresurt uns 20 cm respecte la paret i presenta una cota inferior

absoluta entre 2'26 i 2'37 m s. n. m. Per sobre d'aquesta filera de carreus es documenta una altra filera de pedres –UE 730– composta en aquest cas per pedres sense treballar i que no sobresurten tant respecte la paret com ho fa la UE 7013. S'ha interpretat que aquesta filera superior de la fonamentació actuaria a mode de verdugada (element pensat entre altres coses per repartir el pes del mur per un espai major sobre la banqueta que fa de fonamentació). Aquesta verdugada presenta una cota superior absoluta de 2'71 m s. n. m., unint-se a la fonamentació UE 7013 a una cota entre els 2'46 i 2'54 m s. n. m.

Arribats a aquest punt, per completar els límits d'aquest edifici B únicament ens resta la paret de tancament situada a la banda que dona al carrer de la Princesa. Des d'un punt de vista estructural seria factible que aquesta paret de tancament fos el mur UE 109 (cal recordar que el mur UE 729 no continua més enllà); no obstant, cal reflexionar sobre totes les possibilitats i contrastar-les amb la informació disponible. En aquest sentit, primer de tot hem intentat determinar si l'espai excavat a la banda del mur UE 109 més allunyada del carrer dels Assaonadors formava part d'una via pública o de l'interior d'un immoble. Respecte a la primera possibilitat, l'estudi de la planimetria antiga –anterior a la construcció del carrer de la Princesa, a mitjan s.XIX– demostra que just en aquest punt, sota el mencionat carrer, existia una altra via medieval que seguia aproximadament la mateixa orientació que el mur UE 109. Això permetria interpretar que el mur UE 109 era, a més del mur que delimitava l'edifici, la paret de façana del immoble a aquesta via. Més concretament, aquest seria el carrer Esgrima, que s'obria entre el de Montcada i el dels Flassaders i que a mitjan s. XIX desaparegué totalment amb l'obertura del carrer de la Princesa¹.



Plano de la ciudad de Barcelona de Manuel Saurí i Josep Matas (1852). Institut Municipal d'història (Arxiu Històric Municipal). I.G. 2924/15.3 (1)/A-II.

¹ Existeixen nombrosos plànols on apareix situat tant el carrer com el nom que rebia. Un dels plànols més antics és el *Pla de la Ciutat de Barcelona, y sos contórns en lo any 1740*, de Francesc Renart i Closas (Arxiu Històric Municipal I.G. 2553/15.3 (1)/A-I); on apareix clarament el carrer però sense el seu nom. Ja en el 1815-1820, en el plànol de Antoni Montfort (Arxiu Històric Municipal I.G. 7733/15.3 (1)/A-II), trobem tant el carrer com la seva denominació. Altres mapes són: el de 1842 fet per Josep Mas i Vila (Arxiu Històric Municipal I.G. 8100/15.3 (1)/A-II); el de F. Oliva de 1848 (Arxiu Històric Municipal I.G. 8095/15.3 (1)/C-II); i les seqüències realitzades per Manuel Saurí i Josep Matas els anys 1849, 1852 i 1855 (Arxiu Històric Municipal I.G. 2685/15.3 (1)/13-IV, I.G. 2924/15.3 (1)/A-II i I.G. 2929/15.3 (1)/A-IV).

No obstant, durant el procés d'excavació d'aquesta part de la finca no només no es documentà cap indici que verificués l'ús com a via pública d'aquest espai sinó que es localitzaren nombrosos elements (en fases posteriors s'hi construïren pous i paviments de calç), que entren en clara contradicció amb aquesta hipòtesi. Així doncs, basant-nos amb les evidències arqueològiques sembla que l'espai excavat a la banda del mur UE 109 més allunyada del carrer dels Assaonadors formaria part de l'interior d'un immoble. Per altra banda, amb la limitada extensió que s'ha pogut excavar és impossible saber si aquesta àrea formaria part d'una altra finca o si el mur UE 109 era en realitat una paret que separava dues crugies (com el mur UE 4035/5011); donant com a resultat – en aquest últim cas- un immoble organitzat almenys amb tres crugies. En qualsevol cas, basant-nos en la planimetria antiga podem suposar que l'espai d'habitatge documentat a la banda del mur UE 109 més llunyana al carrer dels Assaonadors no devia tenir més amplada que el que presenten les dues crugies de l'edifici B, delimitat en aquest punt per un mur de façana que donaria a l'antic carrer Esgrima.

Respecte a la distribució interna de l'edifici B, les estructures descrites fins el moment no són les úniques que semblen compartimentar les dues grans crugies (la compresa entre els murs UE 252/5242 i UE 4035/5011 i entre UE 4035/5011 i 109). Així doncs, seguint la línia de prolongació establerta per les dues arcades de l'edifici A s'han documentat altres estructures que divideixen les dues naus de l'edifici B (és el mateix cas que el documentat pels murs de l'edifici B UE 4114 i UE 429, que segueixen la línia de prolongació del mur de l'edifici A UE 213). Pel què fa a les estructures documentades en la crugia compresa entre els murs UE 252/5242 i UE 4035/5011 destaca una gran llosa de pedra escairada –**UE 5176**– situada equidistantment dels dos murs que delimiten la crugia longitudinalment. Aquesta presenta una cota superior absoluta de 2'38 m s. n. m. i al seu damunt s'ha documentat les restes d'un arrencament d'arcada –**UE 5137**– orientat vers el mur UE 4035/5011. Aquest arrencament està compost de carreus lligats amb morter barrejat amb sorra, conservant-se fins a una cota de 2'90 m s. n. m. Atès l'alt grau de destrucció que patiren aquestes estructures en fases posteriors no ha estat possible localitzar l'altre extrem de l'arc (que tot sembla indicar que aniria adossat al mur UE 4035/5011, donant com a resultat una arcada d'aproximadament 2'70 m d'obertura). No obstant això, sí que ha estat possible documentar l'existència d'una riostra –**UE 5139**– de factura idèntica a les descrites per les arcades UE 895/7042 i UE 795/7005. Aquesta riostra presenta una cota superior absoluta de 2'37 m s. n. m.

Construccions posteriors destruïren tot indici que ens permetés saber com transcorria el tram comprés entre la base de pedra UE 5176 i el mur UE 252/5242; així doncs, no podem saber si aquest espai estava ocupat per una altra arcada igual a la formada per l'arrencament UE 5137 o per un mur.

Com ja hem avançat, aquestes estructures de tancament es prolonguen també a la crugia compresa entre els murs UE 4035/5011 i UE 109, documentant-se en aquest cas un altre arrencament d'arcada –**UE 5212**– adossat al mur 4035/5011 i orientant la seva curvatura vers el mur UE 109. Igual com els anteriorment descrits, aquesta arcada estava composta per carreus adovellats lligats amb morter barrejat amb sorra, conservant-se únicament fins una cota de 3'11 m s. n. m. En aquest cas, però, a diferència de l'arrencament UE 5137 aquí no s'ha constatat l'existència d'un basament diferenciat; no obstant, igual com la resta d'arcades descrites, aquesta presenta la riostra feta de pedres lligades amb fang, **UE 5213**.

Malauradament, a causa de l'orientació que segueix aquesta crugia –paral·lela al carrer dels Assaonadors- la seva banda més pròxima al carrer dels Flassaders es perd per sota del carrer de la Princesa, que com ja hem comentat data de mitjan s.XIX. Això fa que no hagi estat possible establir l'amplada d'obertura de l'arcada formada per l'arrencament UE 5212. En aquest sentit, no sabem si es tractaria d'una arcada que únicament agafaria la meitat de l'amplada de la crugia –com la documentada a la crugia compresa entre els murs UE 252/5242 i UE 4035/5011- o si aquesta arribaria fins adossar-se amb el mur UE 109.

Un cop descrita la distribució interna que sembla que tenia aquest edifici B en el seu moment primigeni, passarem a veure més detalladament cada un dels elements documentats que pertocarien a aquesta fase.

Iniciarem aquesta descripció per la crugia inclosa entre els murs UE 252/5242 i UE 4035/5011. A la seva part més allunyada del carrer dels Flassaders –entre els sectors 6 i 8 amb els que dividirem arbitràriament l'àrea excavada en funció de les dependències del immoble actual- es documentà un pou quadrat amb una obertura de 1'5 m per banda, **UE 653**. Aquest pou sembla que estaria adossat al mur UE 4035/5011; malauradament però, la destrucció per estructures més modernes del tram d'aquesta paret al seu pas pel costat del pou no ens ha permès confirmar aquesta relació. Aquest pou UE 653 està format per quatre parets d'entre 30 i 40 cm de gruix, compostes de pedra amb morter barrejat amb sorra en encofrat perdut. Presenta una cota superior absoluta de 2'63 m s. n. m., mentre que la seva cota inferior no ha pogut ser determinada ja que aquesta era més baixa que la cota final d'excavació en aquest punt (situada a 2'25 m s. n. m.). Aquest pou presentava dos sortints –**UE 656** i **UE 8000**- dels quals desconeixem la seva funció, no obstant, del documentat com a UE 8000 s'ha pogut situar la seva cota inferior a 2'27 m s. n. m. En aquest últim cas, podria tractar-se de les restes d'un mur que separe longitudinalment aquesta part de la crugia, però no tenim cap element que corrobore aquesta hipòtesi.

Aquest pou funcionaria amb un paviment de pedres més o menys escairades –**UE 876**- del qual únicament s'han localitzat *in situ* dues lloses (en el sector 8). Aquestes presentaven una cota de 2'76 m s. n. m. i estaven col·locades sobre un nivell de sauló **UE 5198/5216** que regularitzava l'estrat UE 5196. Aquest últim nivell, identificat com **UE 764/4101/5109/5129/5196/5217/5221**, està format per argiles de color marró compactes. L'estrat es caracteritza per presentar –al llarg de tota l'àrea excavada- importants depressions reomplertes amb sauló; no podent-se constatar una factura antròpica d'aquests desnivells. No obstant, sabem que aquest estrat UE 764/4101/5109/5129/5196/5217/5221 és anterior a la construcció d'aquest edifici, malgrat presentar un material ceràmic contemporani (ja que és tallat al fer la fonamentació del mur UE 4035/5011 i de l'arrencament de l'arc UE 7005).

En la mateixa crugia, però a una menor distància del carrer dels Flassaders –encara dins del què arbitràriament hem anomenat sector 8- s'han localitzat les restes d'un altre paviment de lloses de pedra, **UE 8029**. Les restes d'aquest paviment presenten un desnivell en direcció del mur UE 4035/5011, documentant-se entre unes cotes absolutes de 2'83 i 2'74 m s. n. m. Cal destacar la reutilització com a lloses d'aquest paviment d'un parell de fragments de pedres de molí d'aproximadament 1'10 m de diàmetre.

Malgrat la seva similitud, sembla que les restes de paviment UE 876 i UE 8029 no formarien part del mateix enllosat, ja que damunt les restes del paviment UE 876 s'ha documentat part d'una estructura –**UE 875**- que els separaria. Aquesta estructura, que transcorre aproximadament perpendicular al mur UE 252/5242, presenta una cota superior d'únicament 2'90 m s. n. m., cosa que no permet establir si es tracta d'un envà

o si simplement és un esglaó que permetria salvar la diferència de cota existent entre els dos paviments.

Per altra banda, a diferència del paviment UE 876 sota de l'enllosat UE 8029 s'ha documentat un nivell de preparació de morter rebaixat amb sorra –**UE 8034**– seguit d'un estrat d'argiles, **UE 8035**; situades aquestes últimes sobre del paquet de sauló 5198/5216. Així doncs, la diferència de cota entre els dos paviments es deu fonamentalment a la presència d'aquest estrat d'argiles.

Molt pròximes a aquest paviment –dins del què hem anomenat sector 5– s'han localitzat adossades al mur UE 4035/5011 les restes d'un basament de pedres i morter rebaixat amb sorra que subjecta en el seu interior les restes d'un pou circular, **UE 594**.

Molt pròxim a aquest paviment –dins del què hem anomenat sector 5– s'ha localitzat un basament que conté en el seu interior un pou circular d'aproximadament 1'30 m de diàmetre, **UE 594**. Malgrat l'elevat grau de destrucció (la fonamentació de l'edifici actual seccionà el pou pel mig), s'ha pogut constatar que el basament està compost per una amalgama de pedres inconnexes i morter rebaixat amb sorra; mentre que les parets interiors del pou foren bastides amb pedres escairades per la seva cara visible. La seva cota d'arranament oscil·la entre els 2'55 i els 3'20 m s. n. m., mentre que la cota final del pou no es pogué determinar ja que aquesta era més baixa que la cota final d'excavació en aquest punt.

Fins aquí el conjunt d'estructures localitzades en el tram comprés entre les arcades UE 895/7042 i la formada per de la crugia delimitada pels murs UE 252/5242 i UE 4035/5011.

No obstant, s'han localitzat altres elements estructurals en el tram comprés entre l'arrencament d'arcada UE 5137 i el carrer dels Flassaders d'aquesta mateixa crugia. D'aquesta àrea, en l'espai comprés entre el mencionat arrencament d'arcada i el mur UE 4114 s'ha documentat part del paviment originari –**UE 4064/4100**– format per una capa de morter de calç. Aquest paviment s'ha localitzat a una cota de 2'41 m s. n. m., estant situat sobre un estrat marronós –**UE 4065/4067/4099**– que en algunes parts cobria directament el paquet d'argiles UE 764/4101/5109/5129/5196/5217/5221, ja descrit anteriorment, mentre que en altres zones s'ha documentat entre aquests estrats un nivell de sauló –**UE 4069/4098**– equiparable a la UE 5198/5216.

Dins d'aquesta mateixa fase es produí una reforma d'aquest paviment de calç, consistent en un anivellament d'aquest espai –mitjançant la col·locació de l'estrat **UE 4097**– i el bastiment d'un nou paviment de morter de calç, **UE 4096**; aquest entre unes cotes de 2'51 i 2'59 m s. n. m.

Pel què fa a l'espai comprés entre el mur UE 4114 i el carrer dels Flassaders també es documentaren les restes d'un paviment de morter de calç –**UE 4052/4062**– a una cota de 2'72 m s. n. m. Com podem comprovar, aquest paviment està a una cota sensiblement superior al seu homòleg de l'altre banda del mur UE 4114; ja que entre el paviment UE 4052/4064 i l'estrat marronós **UE 4065/4067/4099** –ja documentat a sota del paviment de calç UE 4064/4100– es localitzà un paquet d'argiles d'uns 25 cm de potència, **UE 4063**.

Respecte als elements estructurals d'aquest primer moment de l'edifici localitzats en la crugia compresa entre els murs UE 4035/5011 i UE 109 es documentaren les restes d'un enllosat de pedres més o menys escairades –**UE 5012**– adossat al mur UE 4035/5011. Més concretament, aquest paviment es troba situat entre l'arcada UE 795/7005 i l'arrencament de l'arc UE 5212 –dins del què arbitràriament anomenarem sector 5–

presentant unes característiques anàlogues al documentat en la l'altre crugia, UE 8029. Respecte a les cotes que presenta aquest paviment, van de 3'07 a 3'14 m s. n. m.

Aquest enllosat UE 5012 es bastí sobre una capa de sauló **-UE 5174-** que devia funcionar com a anivellament de l'important estrat d'argiles **UE 5186/5189/5204**; les quals presenten una potència d'aproximadament 0'60 m i cobreixen els estrats UE 5198 i UE 5196 ja descrits en l'altre crugia.

Adossades també al mur UE 4035/5011 i a l'arrencament d'arcada UE 5212 es documentaren les restes d'una estructura **-UE 5122-** de la qual no podem establir la seva funcionalitat. En la seva factura es constata l'ús de pedres lligades amb morter rebaixat amb sorra.

Fins aquí el conjunt d'elements documentats en aquesta fase. En una visió general de tots els que componen l'edifici B es pot intuir que les dues crugies presentaven un nivell de circulació empedrat en la banda oest de l'eix format per les arcades UE 5137 i UE 5212; en contraposició de les dependències situades a l'altra banda d'aquestes estructures, que disposaven de paviments de calç.

8.3. FASE 2: mitjan s.XIII – s.XV.

A grans trets, aquesta fase es caracteritza pel què sembla ser un tapiat –parcial o total segons els casos- de gran part de les obertures que presentava la planta primigènia (tant la de l'edifici A com la del B).

Edifici A:

Com acabem d'avançar, en aquesta fase es constata l'amortització de les dues obertures que presentava el mur UE 213. Així doncs, la porta delimitada pel brançal UE 217 i el llindar UE 229 es tapià amb una construcció feta amb una amalgama de pedres inconnexes i morter rebaixat amb sorra **-UE 218-** bastida directament sobre el llindar. Aquesta estructura presenta unes cotes d'arranament situades entre 2'13 i 2'20 m s. n. m.

L'altre obertura, delimitada pel brançal UE 2111 i la paret mitjanera UE 252/5242, s'amortitzà amb una estructura **-UE 2112-** de factura anàloga a la del tancament de l'altre porta. A diferència del cas anterior, al no presentar aquesta obertura cap llinda l'embà UE 2112 quedà fixat sobre l'estrat **UE 2117**, que amortitzava el paviment de calç de la fase precedent **UE 223/2118**.

A diferència de les dues portes del mur UE 213, no es té cap indicatiu de l'amortització de les arcades UE 2127 i UE 2120.

En l'espai comprès entre aquestes arcades i el mur UE 213 ha estat possible situar el nivell de circulació en aquesta fase gràcies a la localització d'un paviment de morter de calç **-UE 219-** situat a una cota de 2'92 m s. n. m. Aquest paviment es col·locà sobre un estrat d'argila vermellosa **-UE 220-** que amortitzava el paviment UE 221 de la fase anterior.

Malgrat que no s'ha conservat la part del paviment UE 219 que s'unia al mur UE 213 podem descartar la seva pertinença a la fase anterior pel fet que es troba a una cota més alta que la del llindar UE 229; funcionant doncs un cop les dues obertures del mur UE 213 estaven amortitzades.

Respecte a l'estança més pròxima al carrer dels Fassaders, la profusió d'estructures d'etapes posteriors no ha permès localitzar el nivell de circulació que funcionava en aquest moment. Per la mateixa raó, no podem precisar si el pou rectangular UE 2093/2094 continuava en ús en aquesta fase.

Edifici B:

Com en la fase precedent, a fi afecte de dur a terme una descripció ordenada iniciarem aquesta exposició detallant els canvis documentats en la crugia compresa entre les parets mitjaneres UE 252/5242 i UE 4035/5011.

Cal destacar, primer de tot, que durant aquesta fase constructiva sembla que es produí el tapiat de l'arcada UE 895/7042. Aquest tancament **-UE 870-** es dugué a terme amb pedres més o menys escairades lligades amb morter rebaixat amb sorra; essent bastida aquesta construcció directament sobre la riostra de l'arcada UE 898.

D'aquesta area destaca també la construcció d'un forn que destrueix parcialment el pou UE 653. Tot sembla indicar que en la seva construcció es dugué a terme el desmuntatge de l'enllosat UE 876 i el rebaix d'aquest indret fins a una cota de 2'43 m s. n. m. (per les seves característiques és possible que part de les pedres d'aquest enllosat haguessin estat aprofitades en el tapiat de l'arcada UE 895/7042). Posteriorment, part d'aquest rebaix fou reomplert amb un nivell d'argiles i sorres **-UE 5186/5189/5204-** a sobre del qual es bastí un nou nivell de circulació adossat a la base del forn, format per un paviment de calç, **UE 872**.

Malgrat que el procediment que acabem d'exposar pugui semblar estrany, en tenim constància pel fet que es localitzà part del límit d'aquest rebaix; situat just sota l'estructura UE 875. Això va permetre tant la documentació del mencionat tall en l'estratigrafia precedent com certificar la continuïtat d'ús de l'estructura UE 875.

Pel què fa al forn, malgrat el seu elevat grau d'arrasament ha estat possible documentar gran part de la seva base **-UE 879-** composta de totxos posats sense cap simetria sobre una preparació de morter. El seu diàmetre era aproximadament de 0'90 m; localitzant-se a una cota absoluta entre els 2'76 i 2'81 m s. n. m.

Delimitant aquesta base es documentaren les restes, molt arranades, de la paret del forn **-UE 880-** bastin-se amb totxos i morter rebaixat amb sorra. Circumscrit als límits d'aquesta paret es documentà un petit estrat argilós de color marró **-UE 871-** immediatament per sota del qual ja es troba el nivell d'argiles i sorres UE 5186/5189/5204.

Adossades a la paret mitjanera UE 252/5242 es localitzaren -en l'anomenat sector 8- una sèrie d'estructures que formaven part d'aquesta fase. L'elevat grau de destrucció d'aquests elements, així com el fet de quedar a una cota més baixa que la d'afectació, comportaren que únicament restes visible una ínfima part d'aquestes estructures. No obstant això, per les seves característiques morfològiques aquests elements han estat interpretats com a part d'una claveguera. Aquesta claveguera estava composta per unes parets de pedra i morter rebaixat amb sorra **-UE 886-** construïdes perdut. Pel què fa a la solera sembla que estava formada únicament per una base de morter, **UE 887**. Sembla que aquesta claveguera no s'adossava directament a la fonamentació de la paret mitjanera UE 252/5242, sinó que existia una mena de suport entre les dues estructures **-UE 890-** bastit de pedres amb morter i un coronament fet de totxos posats plans.

Tenim la certesa que aquesta la claveguera fou construïda durant la segona fase constructiva perquè la seva rasa –**UE -888**- talla l'estrat UE 5186/5189/5204 (cosa que l'invalida com a element primigeni de l'edifici). Per altra banda, el nivell de circulació de la fase següent amortitza aquesta construcció.

Respecte al enllosat UE 8029 –descrit en la fase anterior- no tenim cap element que evidencii la seva amortització en aquest moment. Així doncs, es factible que en aquesta fase el paviment continués en ús fins l'estructura UE 875, continuant a partir d'aquell moment el nivell de circulació de morter de calç UE 872 propi d'aquesta fase. Una situació semblant planteja el pou UE 594, ja que el farciment que l'amortitza està relacionat amb el fonament del immoble actual que secciona aquesta estructura; motiu pel qual no és possible situar el moment d'abandonament del pou.

Pel què fa l'arcada documentada a partir de l'arrencament UE 5137, no tenim cap indici de que es tapiés en aquesta fase, igual com succeeix amb la formada per la UE 895/7042.

En l'espai comprés entre l'eix definit per l'arrencament d'arcada UE 5137 amb la riostra UE 5139 i el mur UE 4114 es localitzaren els paviments atribuïbles a aquesta fase constructiva. Aquests nivells de circulació estan formats –igual com en l'etapa precedent- per fines capes de morter de calç, sent molt difícil poder establir quins d'ells són veritables paviments i quins simples reparacions. En qualsevol cas, es documentaren fins a 6 noves capes de calç atribuïbles a aquesta fase –**UE 4052, 4049, 4047, 4033, 4030 i 4018**- amb unes cotes superiors que oscil·laven entre els 2'76 m s. n. m. que presentava la UE 4052 als 3'03 m s. n. m. de la UE 4018.

Entre aquestes capes de morter de calç s'intercalaven tot un seguit d'estrats més o menys argilosos –**UE 4054, 4053, 4051, 4048, 4046, 4032, 4031 i 4019**- que no presentaven cap tipus de material moble que facilités l'obtenció d'una cronologia absoluta.

Mentre que el conjunt de nivells de calç que acabem d'exposar es lliuraven a la paret mitjanera UE 4035/5011, se'n localitzà un altre molt pròxim al mur UE 4114 –es tracta del paviment de calç **UE 4093**-. Aquest presenta una cota superior de 2'55 m s. n. m. i està bastit sobre un nivell d'argiles –**UE 4095**- que cobreix el paviment de la fase precedent UE 4096.

Arribats en aquest punt, cal fer esment de la presència d'una estructura que malgrat no podem enquadrar dins de cap fase sabem que no pot formar part de l'estadi primigeni de l'edifici; és per això que hem optat –malgrat aquestes limitacions cronològiques- per descriure'l en aquest punt. Més concretament, es tracta d'una reparació que patí la paret mitjanera UE 252/5242 en el seu tram més pròxim a l'arcada UE 2120. Malgrat que únicament ha estat possible documentar la meitat de la reparació ja que part de la paret restava tapada en per un revestiment de morter, tot sembla indicar que en aquest punt el mur patí algun desperfecte que fou resolt amb la introducció d'un arc de descàrrega –**UE 5238**- fet de carreus. Amb la inclusió d'aquest element es remuntà de nou el mur UE 252/5242, que en la part inferior de l'arc –**UE 5240**- es bastí amb carreus que en general presenten una llargada superior als que originalment formaven part de la paret. Per contra, a sobre de l'arc UE 5238 s'utilitzà una composició molt més feble, on dominava l'ús del totxo i existien grans espais tapats únicament amb morter, **UE 5239**.

Fins aquí el conjunt de canvis documentats a la crugia més pròxima al carrer dels Assaonadors. Passem a veure ara la compresa entre les parets mitjanes UE 4035/5011 i UE 109.

Dins d'aquesta àrea destaca el tapiat de l'arcada UE 795/7005; que es dugué a terme amb l'estructura **UE 794**, de factura anàloga al tancament UE 870 i documentat per l'arcada homòloga a aquesta UE 895/7042. Aquest element fou bastit directament a sobre de la riostra UE 798, conservant-se en el moment de ser documentat únicament un parell de fileres de carreus (entre una cota absoluta de 2'84 i 2'91 m s. n. m.).

Tot sembla indicar que en un segon moment dins aquesta mateixa fase es produí el desmuntatge d'aquest tapiat, ja que tenim la certesa que en el següent moment constructiu –fase 8.4- es bastí sobre les restes de l'estructura UE 794 un envà de factura totalment diferent a les anteriors (de totxos).

En l'espai d'aquesta crugia delimitat per l'arcada UE 795/7005 i el mur UE 729 s'han constatat dos paviments atribuïbles a aquesta fase, ja que es lliuren al tapiat UE 794. Ambdós casos es tracta de nivells de circulació de morter de calç. El primer d'aquests paviments –**UE 779**- es troba a una cota absoluta de 2'70 m s. n. m. i es basteix sobre una fina capa de morter rebaixat amb sorra, **UE 780**. Aquests elements es situen sobre un estrat d'argiles i graves –**UE 781**- que cobreix el paquet d'argiles UE 764/4101/5109/5129/5196/5217/5221, ja descrit en parlar de la fase anterior. Pel que fa al segon paviment –**UE 754**- es situa sobre l'estrat **UE 755** que cobreix el primer nivell d'ús, a una cota de 2'84 m s. n. m.

Juntament amb aquests paviments es localitzà el seu homòleg de l'altra banda del tapiat UE 794; es tracta del paviment de calç **UE 7047**, situat a una cota de 2'52 m s. n. m.

Es precisament en aquesta banda del tapiat UE 794 -en l'espai comprés entre aquesta estructura i l'arrencament d'arcada UE 5212- on s'han documentat els canvis a nivell estructural més importants d'aquesta fase. En aquest sentit, cal destacar la divisió longitudinal de gran part d'aquest tram de la crugia mitjançant la construcció del mur central **UE 5147**. Aquesta estructura està composta per pedres més o menys escairades per la seva cara visible i lligades amb morter rebaixat amb sorra; fonamentant-se sobre una amalgama de pedres inconnexes i morter **UE 5173**- construït perdut. Aquest mur UE 5147 es conserva fins a una cota superior de 3'17 m s. n. m., documentant-se la seva fonamentació a partir dels 2'99 m s. n. m. La cota inferior d'aquesta estructura de fonamentació no ha pogut ser documentada ja que era més baixa que la d'afectació del projecte urbanístic en aquest indret.

Malgrat que l'elevat grau de destrucció sofert pel mur UE 5147 no permet constatar amb certesa on eren situats els seus extrems, som del parer que en la seva banda més distant del carrer dels Flassaders aquest mur acabava en contacte amb el mur **UE 1003**, també de nova creació i construït perpendicular al primer. Hem optat per aquesta hipòtesi –malgrat que cap de les dues construccions es conserva fins el punt d'intersecció- pel fet que no hem documentat cap indicatiu de la presència del mur UE 5147 passat aquest punt.

Respecte a aquesta estructura de tancament UE 1003, únicament se'n conserva un tram d'uns 2 m de llarg; no sent possible constatar si únicament arribava fins el punt d'intersecció amb el mur UE 5147 o si al contrari es prolongava fins a adossar-se amb la paret mitjanera UE 4035/5011. En aquest tram conservat, el mur UE 1003 mantenia una cota superior de 3'30 m s. n. m.

Igual que en l'extrem del mur UE 5147 més distant al carrer dels Flassaders, l'altre límit d'aquesta estructura tampoc ha estat possible establir-la amb certesa. No obstant, tots els indicis indiquen que caldria establir aquest punt en la confluència amb una altra mur bastit en aquest moment i del qual únicament se'n conserva la seva

fonamentació, **UE 5200**. En aquest supòsit, originalment el mur UE 5147 hauria presentat una llargada d'uns 8'30 m.

Aquesta fonamentació UE 5200 transcorria –igual que el mur UE 1003- perpendicular a la paret mitjanera UE 4035/5011, presentant unes característiques constructives anàlogues a les de la UE 5173. Les cotes absolutes a què s'ha documentat aquesta estructura van dels 3'12 m s. n. m. als 2'03 m s. n. m. Tot sembla indicar que el mur que sostenia aquest fonament tancava l'espai entre la paret mitjanera UE 4035/5011 i el mur UE 5147 a una distància exacta de l'arrencament de l'arcada UE 5212 de 3 m.

Aquestes estructures que acabem de descriure no són les úniques que compartimentaren aquesta crugia en el transcurs d'aquesta segona fase constructiva de l'edifici, ja que es localitzaren les restes d'un últim mur, **UE 5190**. Aquesta construcció transcorre paral·lela a la fonamentació UE 5200 -a 1'70 m d'aquesta estructura- establint una divisió de l'espai circumscrit entre els murs UE 4035/5011, UE 5147, UE 5200 i UE 1003. Així doncs, aquests elements determinarien un àmbit de 18 m² –el més distant del carrer dels Flassaders- i una altre espai de 4'85m².

D'aquest mur UE 5190 únicament fou possible documentar-ne una ínfima part, no obstant, fou suficient per poder establir les seves característiques constructives, formades per pedres escairades lligades amb morter rebaixat amb sorra. Sortosament, la fonamentació d'aquest mur –**UE 5191**- no estava tant arranada, fet que va permetre confirmar que aquesta estructura es recolzava a la fonamentació UE 5173. La cota superior absoluta d'aquest element UE 5191 és de 2'89 m s. n. m., presentant una potència d'uns 20 cm. Com les altres fonamentacions d'aquesta fase, la UE 5191 estava constituïda per una amalgama de pedres inconnexes i morter perdut.

Encaixat en aquest fonament UE 5191 passava una claveguera, de la qual ha estat possible documentar-ne un tram d'aproximadament 1'5 m de llarg. Aquesta construcció consta d'una base feta de totxos de 31x16 cm col·locats transversalment –**UE 5180**- a als extrems dels quals es bastiren les dues parets de contenció de la claveguera –**UE 5181**- fetes amb mateix tipus de totxos però col·locats longitudinalment.

Tenim la certesa de que tant el mur UE 5190 com aquesta claveguera funcionen contemporàniament en aquesta fase –malgrat que la claveguera transcorri per damunt del fonament del mur- pel fet que les rases de les dues estructures tallen l'estrat marró amb carbons **UE 5179/5009**, que marcarà l'amortització de les estructures primigènies i el canvi a aquesta segona fase; per altra banda, tant el mur com la claveguera queden amortitzades en una fase posterior pel mateix estrat.

Les característiques constructives de les fonamentacions no són els únics trets que –en general- semblen diferenciar els elements d'aquesta fase amb els del període constructiu precedent; per bé que presenten els mateixos materials constructius, els murs d'aquesta fase tenen únicament una amplada de 40 a 45 centímetres enfront dels 56-58 dels de la fase anterior.

Totes aquestes noves estructures implicaren l'amortització del enllosat UE 5012, que sembla que fou desmuntat, probablement per bastir les noves estructures. Les restes del poc paviment que quedà in situ quedaren cobertes per aquest estrat marró amb carbons UE 5179/5009.

Juntament amb aquestes noves estructures de delimitació de l'espai, en la crugia compresa entre la paret mitjanera UE 4035/5011 i el mur UE 109 es documentà la construcció d'un possible gran dipòsit rectangular –**UE 120**- de 2'10 x 1'75m. Aquest es

localitza en la intersecció dels murs UE 109 i UE 1003, recolzant-se ambdues estructures. Malgrat l'elevat grau de destrucció (la fonamentació de l'edifici actual seccionà el pou pel mig), s'ha pogut constatar que està compost per pedres inconnexes i morter rebaixat amb sorra en encofrat perdut; bastint les parets interiors del pou amb pedres escairades per la seva cara visible. Respecte a les seves cotes superiors, aquestes oscil·len entre els 3'08 i els 2'31 m s. n. m., mentre que la cota final del pou no es pogué determinar per ser més baixa que la cota final d'excavació en aquest punt.

Respecte a la funcionalitat d'aquest possible dipòsit, el dubte rau en el fet de no presentar cap enlluït que impermeabilitzés aquestes estructures; no obstant ates l'elevat grau d'arranament d'aquests elements no podem descartar la seva presència que en el seu estadi original. Per altra banda, el fet de no documentar-se la base d'aquesta estructura pot tenir a veure amb la limitada cota final que presentà l'excavació en aquesta zona.

Recolzades a aquest pou UE 120 –en l'espai delimitat per aquesta estructura i el mur UE 5147- es documentaren una sèrie de lloses de pedra –**UE 144**- que podrien evidenciar l'existència d'un nivell de circulació format per un enllosat. Tenim la certesa de que aquest possible enllosat no és el mateix que l'individualitzat en la fase precedent com UE 5012, ja que a diferència d'aquest, les lloses que formen la UE 144 estan bastides sobre l'estrat UE 5179/5009 (que amortitza el paviment primigeni). Es molt provable, no obstant, que un cop desmuntat el primer paviment per dur a terme les remodelacions descrites en aquesta fase s'utilitzessin les mateixes lloses per a bastir la UE 144.

Un cas similar al de la UE 144 ens ha permès certificar la ubicació del pou UE 120 dins d'aquest segon moment constructiu: per una banda l'estrat UE 5179/5009 –que com ja hem dit marca l'amortització de les estructures primigènies i el pas a la segona fase- és tallat per la rasa del pou UE 120, mentre que per l'altre les lloses UE 144 es recolzen a aquesta estructura.

Fins aquí el conjunt d'estructures documentades en el tram d'aquesta crugia comprés entre el tapiat UE 794 i l'arrencament d'arcada UE 5212. Únicament ens resta descriure l'estructura documentada sobre la pròpia arcada UE 5212. Malgrat no presentar una construcció tant elaborada com les UE 794 i 870, tots els indicis semblen indicar que es tractaria de les restes del tapiat –desconeixem si total o parcial- de l'arcada definida a partir de l'arrencament UE 5212. Igual que en la resta de casos, aquesta estructura –individualitzada com a **UE 5126**- fou construïda sobre la riostra de l'arcada. A diferència de la resta, però, no sembla que fos bastida amb carreus més o menys escairats sinó que en aquest cas s'usaren pedres sense treballar.

Tampoc en aquesta segona fase constructiva ha estat possible extreure cap informació de l'espai situat a la banda del mur UE 109 més distant del carrer dels Assaonadors.

8.4.FASE 3: Primer terç s.XVII.

A grans trets, aquesta fase no comportà uns canvis estructurals tant importants com els que suposà el moment constructiu precedent. No obstant, cal destacar que si la fase anterior es caracteritzà, entre d'altres coses, pel tapiat de la major part de les arcades, en aquesta s'observa que algunes d'elles es reobren; ho fan, però, convertides en passos verticals mitjançant l'addició d'uns murs que tanquen els extrems dels arcs.

Edifici A:

En el cas de les arcades d'aquest edifici –UE 2120 i UE 2127- es documenta la seva conversió en passos de tall vertical, mitjançant la incorporació d'uns envans en els arrencaments dels arcs. En el cas de l'arcada UE 2120, l'estructura adossada a l'arrencament més distant del carrer dels Assaonadors –**UE 2122**- mesura 0'54 m de llarg, mentre que el més proper al mencionat carrer –**UE 2134**- fa uns 0'86 m. Això dona com a resultat una obertura d'uns 1'40 m.

Respecte a l'arcada UE 2127, únicament fou possible documentar l'estructura adossada a l'arrencament més distant del carrer dels Assaonadors –**UE 2135**- amb una llargada de 0'87 m. Del tancament de l'altre extrem de l'arc –**UE 2128**- únicament ha estat possible constatar que mesurava almenys 1'18 m, ja que aquest és el tram d'estructura que s'ha mantingut dins del immoble actual. En aquest cas, aquestes estructures de tancament donen com a resultat una obertura vertical d'exactament 1 m d'ample.

Totes aquestes estructures de tancament presenten una mateixa factura, ja que estan bastides amb pedres –molt menys treballades que les disposades en el mur que conté les arcades- i nombrosos totxos lligats amb morter rebaixat amb sorra.

Respecte a l'estructura composta pel mur UE 213 i els tapiats de les seves obertures –UE 218 i UE 2112- no es documentaren canvis en aquesta fase constructiva. Així doncs, tots els indicis apunten que continua la segregació de l'estança que dona al carrer dels Flassaders, documentada en la fase precedent.

En l'espai comprés entre aquesta estructura composta i les arcades UE 2120 i UE 2127 ha estat possible documentar el nivell de circulació associat a aquesta fase, format per un paviment de calç –**UE 215**- situat a una cota de 3'14 m s. n. m. En el cas d'aquest paviment tenim la certesa de la seva pertinença a aquesta fase constructiva, ja que aquest nivell d'ús està bastit sobre un estrat sorrenc –**UE 216**- amb un material mole que ens situa en una cronologia *post quem* de inicis del s.XVII. Així doncs, a tenor de les dades recollides en aquesta estança sembla clar que des de l'època de construcció de l'edifici fins almenys inicis del s. XVII els nivells de circulació foren bastits amb calç.

Respecte a l'estança més pròxima al carrer dels Flassaders, la profusió d'estructures d'etapes posteriors malmeteren l'estratigrafia d'aquestes fases més antigues de l'edifici, fet que no ha permès localitzar el nivell de circulació que funcionava en aquest moment.

Pel què respecte al pou rectangular UE 2093/2094 podem constatar la certesa de la seva amortització en aquesta fase, ja que és parcialment amortitzat per un estrat sorrenc –**UE 2099**- que la única pisa que contenia era blanca i blava valenciana i de barcelona. Aquest fet, juntament amb l'absència de blanca i blava catalana, ens ha permès situar l'amortització cap a inicis del s. XV.

Edifici B:

Com en les fases precedents, a fi afecte de dur a terme una descripció ordenada iniciarem aquesta exposició detallant els canvis documentats en la crugia compresa entre les parets mitjaneres UE 252/5242 i UE 4035/5011.

Igual que en les arcades de l'edifici A –UE 2120 i UE 2127- en aquesta fase es documentà la conversió de l'arcada UE 895/7042 en un pas de tall vertical, mitjançant la incorporació d'uns envans en els arrencaments dels arcs. No obstant, per dur a terme aquesta remodelació fou necessari el desmuntatge previ del tapiat UE 870, que amortitzava l'arc. L'estudi dels diferents paraments conclouen que aquest desmuntatge fou total fins a l'alçada del nivell de circulació d'aquesta fase, malgrat que posteriorment calgués bastir els dos nous envans als extrems de l'arc. Es per aquest motiu que únicament s'han pogut documentar dues fileres d'aquest tapiat UE 870.

L'envà adossat a l'arrencament més distant del carrer dels Assaonadors –UE 899- mesura 1'75 m de llarg, mentre que el més proper al mencionat carrer –UE 8036- fa exactament 1 m. Això dona com a resultat una obertura d'uns 2'80 m.

Constructivament, aquests envans foren bastits amb carreus intercalats amb totxos i lligats amb morter rebaixats amb sorra, essent col·locats directament sobre les restes del tapiat UE 870.

Relacionat amb aquest nou accés es documenta en aquesta fase la remodelació de tot aquest espai, que coincideix amb el què arbitràriament anomenarem sector 8. Aquesta reestructuració comportà l'amortització de totes les estructures precedents amb el nivell de rebliment **UE 871** i la construcció d'un nou nivell de circulació al damunt seu.

Aquest nivell UE 871 cobrí el forn UE 879 i el paviment de calç UE 872, així com les estructures relacionades amb la claveguera UE 886. Igualment, en aquesta fase es constata la definitiva amortització de l'estructura UE 875, ates que part d'aquest nou nivell de circulació es situa damunt d'aquesta estructura.

El nivell de circulació documentat està format per una capa de preparació de morter rebaixat amb sorra –UE 869- que sosté un paviment enrajolat de totxos d'aproximadament 31x16 cm –UE 846- col·locats a la mescla. Aquest enrajolat sembla que transcorre a través de l'obertura delimitada pels envans UE 899 i UE 8036, entre unes cotes de 2'98 i 3'04 m s. n. m.

Sobre aquest enrajolat es localitzaren les restes del què sembla ser un envà – individualitzat com **UE 862**- que es recolzava a l'extrem de l'estructura UE 899. Aquesta construcció està molt arranada, conservant-se únicament un tram de 1'5 m, amb una potència màxima d'uns 15 cm. Aquest fet fa que no hagi estat possible establir fins on arribava aquesta estructura per la banda oposada a la recolzada al envà UE 899.

Respecte a les seves característiques constructives, aquest envà UE 869 sembla que fou bastit amb pedres sense treballar lligades amb morter rebaixat amb sorra.

Més pròxim al carrer dels Flassaders –però encara dins del què hem anomenat sector 8- s'ha documentat les restes d'un altre envà, **UE 8018**. Malgrat que l'important grau de destrucció sofert pel aquesta estructura no permeti constatar amb certesa on eren situats els seus extrems, basant-nos amb la seva orientació i en la disposició de la resta d'estructures en ús en aquesta fase som del parer que dividia transversalment la crugia compresa entre les parets mitjaneres UE 252/5242 i UE 4035/5011; fet que comportaria la segura amortització en aquesta fase del pou UE 594.

Tot i això, aquest envà UE 8018 no manté cap orientació coneguda, ja que descriu un angle de 97° respecte a la paret mitjanera UE 252/5242. Pel què respecta a la seva situació, en el punt d'unió amb aquesta paret mitjanera –obtingut a partir de la prolongació de l'envà- l'estructura UE 8018 dista exactament 10 m de l'arcada UE 895/7042. Respecte a la seva construcció, aquest element fou bastit directament sobre

el paviment primigeni UE 8029 amb pedres sense treballar lligades amb morter rebaixat amb sorra. Pel què fa a la seva alçada, la cota màxima a la que s'ha conservat l'envà UE 8018 és de 3'16 m s. n. m.

Malauradament, no ha estat possible extreure cap dada que ens permeti situar el nivell de circulació més enllà de l'estructura amortitzada UE 876. Tot i que el paviment UE 846 es localitza a una cota que permetria estendre's fins arribar a l'envà UE 8018 tota l'estratigrafia existent sobre el paviment primigeni UE 8029 en el tram comprès entre l'estructura amortitzada UE 876 i l'envà UE 8018 és el nivell de rebliment **UE 8005**, compost d'una terra argilosa amb algunes restes de material constructiu. A aquest fet, cal adjuntar-hi la falta de qualsevol indicatiu que ens vinculi directament el rebliment UE 8005 amb aquesta fase, ja que en el seu rebaix no es localitzà cap element que ens permetés atribuir-li una cronologia absoluta. No obstant això, aquest rebliment és tallat una claveguera que a través de les seves relacions, cotes absolutes i seqüència estratigràfica creiem que funciona en la fase següent. Es per aquest motiu que no és possible assegurar en aquesta fase l'amortització del enllosat primigeni UE 8029 –no sabem si el rebliment es col·loca ja en aquest moment i en la fase següent es bastiren les clavegueres o si per contra, tant el rebliment com les clavegueres són de la fase més moderna.

Així doncs, és possible que durant aquesta fase s'amortitzés el paviment primigeni UE 8029 amb el nivell de rebliment UE 8005, estenent-se al seu damunt el paviment UE 846. Igualment factible és que en aquest espai es continués utilitzant com a nivell de circulació l'enllosat primigeni UE 8029; no obstant, perquè aquesta segona hipòtesi sigui possible hem constatat la necessitat de l'existència d'un nou envà –del qual, o no en queda cap rastre o està situat fora de l'espai excavat- que delimités el paviment UE 846.

Sobre l'enllosat UE 8029 també s'ha documentat una altra estructura que tots els indicis apunten que pertany a aquesta fase constructiva, per la seva forma sembla algun tipus de banqueteta o envà en molt mal estat, **UE 8028**. Malgrat estar molt arrasat per construccions posteriors tot sembla indicar que per la seva banda més distant del carrer dels Assaonadors aquesta estructura s'adossaria a la paret mitjanera UE 4035/5011. Malauradament, tan sols es localitzà un tram d'uns 80 cm de llarg, motiu pel qual no es possible establir la seva funcionalitat. No obstant, en cas de complir-se la hipòtesi que sosté la continuació d'ús del paviment primigeni UE 8029 aquesta estructura podria tractar-se de l'envà que delimitava l'enllosat UE 846. La cota superior absoluta de la part d'aquesta estructura documentada és de 3'10 m s. n. m.

A la banda de l'envà UE 8018 que dona al carrer dels Flassaders fou possible documentar les restes molt malmeses d'un paviment enrajolat –**UE 8027**- que sens dubte marca el nivell de circulació de l'estança compresa entre aquesta estructura i l'arrencament d'arcada UE 5137. Aquest enrajolat s'adossava a l'envà UE 8018, presentant una composició formada per totxos de 31X16 cm disposats a trencajunt. La cota superior absoluta en què es localitzaren les restes d'aquest paviment és de 2'99 m s. n. m.

En aquesta estança delimitada entre l'envà UE 8018 i l'arrencament d'arcada UE 5137 –però ja dins del què hem anomenat arbitràriament sector 5- es documentà també un dipòsit rectangular adossat a la paret mitjanera UE 4035/5011; més concretament, aprofita aquest mur com si es tractés d'una de les pròpies parets del dipòsit. Els altres dos límits documentats d'aquesta estructura –el tercer fou destruït per actuacions posteriors- venen definits per una construcció feta amb una amalgama de pedres

inconnexes lligades amb morter rebaixat amb sorra i modelada mitjançant l'ús d'un encofrat, **UE 5000**.

Aquesta estructura presenta una cota inferior de 2'15 m s. n. m., amb una cota màxima conservada de 3'28 m s. n. m. Respecte a les seves dimensions, no ha estat possible establir-les degut a la falta d'una de les parets de tancament.

Tant la rasa deixada per l'encofrat com la part inferior de dins del dipòsit fou reomplerta amb morter rebaixat amb sorra –**UE 5157**– fet que constituí el fonament del dipòsit. Sobre aquest fonament es bastí la base del dipòsit, amb una preparació de morter –**UE 5226**– que sostenia un enrajolat que s'adossava a la cara interna de l'estructura UE 5000 i a la paret mitjanera UE 4035/5011, individualitzat com **UE 5077**. La base d'aquest dipòsit es documentà a una cota de 2'85 m s. n. m.

Adossada a l'estructura UE 5000 i a la paret mitjanera UE 4035/5011 es documentà una altra resta de paviment enrajolat –**UE 5143**– de característiques anàlogues al UE 8027. Malgrat que les cotes difereixen 9 cm entre les dues restes de paviment –la documentada per l'enrajolat UE 8027 és de 2'91 m s. n. m.– creiem que es tracta de fragments de la mateixa estructura que marquen el nivell de circulació de l'estança compresa entre l'envà UE 8018 i l'arrencament d'arcada UE 5137.

Com es pot advertir al comparar les cotes, les parets del dipòsit UE 5000 presenten una part elevada respecte al paviment UE 5143, confirmant-se aquesta part visible per l'existència d'un acabat en forma d'enlluït de calç –**UE 5141**– a la cara exterior d'aquesta estructura de contenció.

Fins aquí les estructures documentades a la banda de l'arrencament d'arcada UE 5137 més distant del carrer dels Flassaders. Respecte a l'arcada documentada a partir d'aquest arrencament, igual que en la fase precedent no tenim cap estructura que ens permeti afirmar el seu tapiat en aquest moment. No obstant, en aquesta fase s'ha documentat el què sembla ser un petit dipòsit disposat just en l'eix definit per l'arrencament d'arcada UE 5137 i la riostra UE 5139. Aquest fet reforçaria l'existència d'un tapiat –parcial o total– d'aquesta arcada, ja que resulta més verosímil l'existència d'aquest dipòsit adossat a un tapiat que no la seva presència enmig d'un pas.

Pel què fa al tram comprés entre l'arrencament de l'arcada UE 5137 i la paret mitjanera UE 252/5242 tenim la certesa de que es mantenia en funcionament –sigui en forma d'arcada, d'arcada tapiada o de mur de tancament– ja que en la fase següent serà utilitzada com a límit d'una estança.

El petit dipòsit estava compost per unes parets de contenció fetes de pedres i morters rebaixat amb sorra –**UE 5134**– a les que se li adossa una base de totxos de 31x16 cm, **UE 5135**.

La única estructura localitzada en l'espai comprés entre l'arrencament d'arcada UE 5137 i el carrer dels flassaders –a més del dipòsit que acabem de descriure– és un petit fragment de paviment de morter de calç que es lliurava a la paret mitjanera UE 4035/5011.

Aquest paviment de calç –**UE 4029**– està bastit sobre l'estrat sorrenc vermellós **UE 4015**, presentant una cota superior absoluta de 3'06 m s. n. m. Al mateix temps, aquest estrat UE 4015 cobreix a l'últim paviment de calç atribuït a la fase precedent, UE 4018.

Val a dir que els paviments de calç que afecten a aquesta estança –tant els inclosos en les etapes precedents com el que acabem d'exposar– tenen una difícil ubicació dins d'una etapa constructiva concreta, atesa la falta de material moble que

presentaven i a la creença que en molts casos no es tracta de nous paviments sinó de reparacions dels ja existents. Així doncs, per a la col·locació d'aquests paviments en una etapa concreta ens hem basat en criteris estratigràfics i en la relació que mantenien les seves cotes amb la resta d'element del seu entorn. Sigui com sigui, independentment del nombre de paviments existents i de la seva distribució entre les tres fases constructives descrites fins el moment, sembla clar que durant tot el període aquesta banda de l'edifici B fou habitat amb nivells de circulació bastits amb morter de calç, a diferència de la part del immoble més distant del carrer dels Flassaders.

Respecte al mur UE 4114 es constata la seva amortització en aquesta fase constructiva. Aquesta estructura fou coberta pel rebliment d'argiles compactes **UE 4055/4090** i els estrats **UE 4050** i **UE 4042**. Malgrat que en cap d'aquests estrats es va obtenir material per certificar aquesta amortització en aquesta fase concreta, l'ampliació del paviment UE 4029 al llarg de tota aquesta estança fa necessària addició d'aquests nivells de terra.

Seguidament passarem a descriure els canvis documentats en aquesta fase a la crugia compresa entre les parets mitjaneres UE 4035/5011 i UE 109.

Cal recordar que al descriure la situació de l'arcada UE 795/7005 durant la fase anterior es constatà l'existència d'un segon moment, on és produí el desmuntatge del tapiat UE 794. Les raons atribuïdes per establir aquest segon moment foren la constància del bastiment en la fase següent –la que descriurem a continuació– d'un nou envà sobre les restes de l'estructura de tancament UE 794.

Aquest nou envà –**UE 776**– està compost per una doble filera de totxos de 31x16 cm col·locats longitudinalment. La cota d'arranament que presenta aquesta estructura està situada a 3'24 m s. n. m.

L'explicació pel desmuntatge i posterior reconstrucció de l'envà que tancava l'arcada UE 795/7005 pot estar relacionada amb la necessitat de tenir un encaix com el que presenta l'envà UE 776. Per a la seva construcció es prescindí de la filera de totxos que dona al carrer dels Flassaders, en un tram de 1'31 m.

Associats a aquest nou envà es documentaren nombrosos nivells de circulació successius. En l'àmbit comprés entre el mur primigeni UE 729 i aquest envà UE 776 es documenten en primer lloc una successió de paviments. Aquests nivells de circulació estan formats –igual com en l'etapa precedent– per fines capes de morter de calç, sent molt difícil poder establir quins d'ells són veritables paviments i quins simples reparacions. En qualsevol cas, es documentaren 3 nous paviments de calç –**UE 742**, **737** i **UE 735**– amb unes cotes superiors que oscil·laven entre els 2'91 m s. n. m. que presentava la UE 742 als 2'99 m s. n. m. de la UE 735.

El primer d'aquests nivells de circulació s'estén per sobre de l'estrat UE 743, que cobreix el paviment de calç UE 754, l'últim dels de la fase precedent. Igualment, entre les diferents capes de morter de calç s'intercalen un seguit d'estrats argilosos: l'estrat **UE 741** entre els paviments UE 742 i UE 737 i l'estrat **UE 736** entre els definits per UE 737 i UE 735.

Immediatament per sobre del paviment UE 735 trobem l'últim dels nivells de circulació associats a aquesta fase. Aquest nivell està format per una capa de preparació de morter barrejat amb sorra –**UE 734**– al damunt de la qual es bastí un enrajolat de totxos de 31x16 cm col·locats a la mescla, **UE 716**.

Sobre aquest enrajolat es localitzaren les restes del què sembla ser un envà – individualitzat com **UE 728**– que es recolzava al mur UE 729. Aquesta construcció està

molt arranada, conservant-se únicament un tram d'uns 0'5 m, amb una potència màxima d'uns 10 cm. Aquest fet fa que no hagi estat possible establir fins on tancava aquesta estructura; no obstant, el fet d'estar compartimentant un petit espai on els altres tres tancaments que el delimiten estan perfectament definits –UE 109, UE 729 i UE 776- fa que ens inclinem a pensar que aquest envà UE 728 no tancava totalment sinó que disposava del pas per accedir a aquest petit àmbit.

La major part de l'espai d'aquest petit àmbit està ocupat per un possible dipòsit –**UE 788**- bastit amb una amalgama de pedres inconnexes lligades amb morter rebaixat amb sorra. La cota màxima d'arranament d'aquesta estructura és de 2'93 m s. n. m., mentre que la cota inferior està situada a 2'48 m s. n. m. El fet de que aquesta estructura estigui encaixada dins les estructures que circumscriuen aquest petit espai fa que el pou UE 788 presenti una forma asimètrica, amb una obertura total de 4'45 m².

El fet que tingui unes característiques anàlogues al individualitzat com UE 120 fa que aquest també presenti els mateixos dubtes respecte la seva funcionalitat. El principal recel rau en el fet de no presentar cap enlluït que impermeabilitzi aquesta estructura; no obstant –igual que en el cas precedent- ates l'elevat grau d'arranament no podem descartar la seva presència que en el seu estadi original.

A la banda de l'envà UE 776 que dona al carrer dels Flassaders –encara dins del anomenat sector 7- s'ha documentat part del paviment enrajolat que feia de nivell de circulació en aquesta banda de l'envà. Aquest paviment –**UE 772**- està col·locat sobre una capa de preparació de morter –**UE 773**- i presenta unes característiques anàlogues a les del paviment UE 716, però entre unes cotes de 2'80 i 270 m s. n. m.

En base al conjunt d'estructures existents en aquesta fase som del parer que aquest enrajolat UE 772 necessàriament tenia que estendre's fins al mur 1003, que tots els indicis ens porten a pensar que encara estava en us en aquest moment.

En el tram de crugia comprés entre el mur UE 1003 i el tapiat UE 5126 no es documenta cap canvi respecte a la fase precedent, excepte l'amortització del dipòsit UE 120 i la construcció d'un pou circular. Aquesta determinació es fonamenta en el fet que la resta de canvis documentats en aquesta zona són a posteriori o com a conseqüència de l'addició d'un nou estrat de rebliment; el qual, per raons estratigràfiques i pel material ceràmic contingut en ell, cal situar en la fase següent.

L'amortització del dipòsit UE 120 queda confirmat a partir de l'estudi del seu farciment –**UE 111**- on el material aportat –presència de reflex metàl·lic i absència de pisa blanca i blava catalana- ha permès situar l'amortització entre els segles XV i XVII. Per altra banda, la construcció del pou circular **UE 131** arranà part de l'estructura UE 120.

D'aquest pou UE 131 únicament ha estat possible documentar escassament una quarta part de la seva planta; no obstant, ha estat suficient per a poder determinar les seves característiques constructives, formades per una amalgama de pedres i morter barrejat amb sorra. La cota màxima d'arranament que presentava la part documentada d'aquesta estructura fou de 2'99 m s. n. m., no sent possible determinar la cota inferior atès que aquesta era més baixa que la d'afectació.

L'únic canvi documentat en aquesta crugia que resta per mencionar es troba en l'àmbit comprés entre el tapiat de l'arcada UE 5126 i el carrer dels Flassaders. Més concretament, en aquesta fase es documenta l'amortització del mur UE 429 –igual que el seu homòleg situat a la crugia més pròxima al carrer dels Assaonadors, el mur UE 4114, del qual ja n'he parlat-.

En aquest moment, doncs, les restes del mur UE 429 foren cobertes per l'estrat **UE 433/446**, compost per terra argilosa; al damunt de la qual s'hi bastí el paviment de morter de calç **UE 430**.

Aquest paviment de calç es localitzà a una cota de 2'80 m s. n. m., marcant el nivell de circulació d'aquesta fase en l'estança compresa entre el tapiat UE 5126 i el carrer dels Flassaders.

En aquesta fase també s'han localitzat estructures a la banda del mur UE 109 més distant del carrer dels Assaonadors, situades en el què arbitràriament hem anomenat sectors 1 i 7. Entre aquests elements documentats destaquen dos possibles dipòsits rectangulars adossats al mur UE 109 –**UE 760** el que dista més del carrer dels Flassaders i **UE 154** el més proper a aquest- separats per una paret de contenció, **UE 153**.

Les característiques anàlogues als possibles dipòsits UE 120 i UE 788 fan que aquesta estructura també presenti els mateixos dubtes respecte la seva funcionalitat. Com en els casos anteriors el principal recel rau en el fet de no presentar cap enlluït que impermeabilitzi aquesta estructura; no obstant, igual que en els casos precedents això pot ser conseqüència de l'elevat grau d'arranament que patiren aquestes estructures en fases posteriors.

Malgrat la falta d'una estratigrafia associada a aquestes estructures, a partir de les cotes superiors dels diferents elements documentats i les relacions existents entre ells - així com de l'estudi del material moble localitzat- ha estat possible associar aquests possibles dipòsits amb les restes d'un paviment de morter de calç –**UE 768**- localitzat en aquest indret. Aquest paviment ha permès documentar per primera vegada un nivell de circulació en aquesta estança, quedant establert per aquesta fase, a 2'93 m s. n. m.

Tot i que els indicis situen els possibles dipòsits UE 760 i UE 154 en aquesta fase cal destacar que tant la seva construcció com les seves dimensions són anàlogues a les del dipòsit UE 120, documentat a la fase anterior.

Les cotes on s'han localitzat aquestes estructures són molt variables segons el grau d'arranament. Així, les cotes absolutes en el cas del pou UE 760 van dels 2'22 als 2'35 m s. n. m., mentre que en el cas de la UE 154 la cota és de 3'08 m s. n. m. La paret de contenció UE 153 presenta una cota superior de 2'92 m s. n. m. En tots els casos les cotes inferiors no ha estat possible documentar-les per ser més baixes que la cota final d'excavació en aquest indret.

Pel què fa al paviment de morter de calç UE 768, aquest es documentà sobre una capa de preparació de morter rebaixat amb sorra –**UE 7014**- bastida sobre un paquet de terra de color marró –**UE 758**- d'uns 80 cm de potència.

Totes aquestes estructures funcionen associades a un mur que transcorre aproximadament perpendicular al mur UE 109. Aquest mur –individualitzat com **UE 7022**- fou bastit amb pedres lligades amb morter rebaixat amb sorra, presentant una cota d'arrasament de 3'01 m s. n. m. Aquest tancament fou muntat sobre una fonamentació –**UE 7023**- composta per una amalgama de pedres inconnexes i morter en encofrat perdut, presentant una cota inferior de 2'45 m s. n. m.

8.5. FASE 4: s. XVII.

Igual que la fase precedent, en aquesta no es documenta un canvi general en l'estructura interna de cap del immobles; no obstant, sí que es produeixen modificacions importants en espais concrets de l'edifici B.

Edifici A:

Per començar, val a dir que no tenim cap prova concloent que ens permeti afirmar l'existència d'algun canvi en les arcades UE 2120 i UE 2127 al llarg d'aquesta fase. No obstant, en el transcurs de la intervenció fou possible documentar una modificació en la part superior dels envans bastits en la fase anterior UE 2128 i UE 2135. Únicament ha estat possible situar el mencionat canvi de forma relativa –posterior als envans- però no en quin moment concret fou realitzat; es per això que hem optat per situar arbitràriament aquesta modificació en la fase immediatament posterior a la construcció dels tancaments UE 2128 i UE 2135, deixant clar que aquesta podria haver-se produït en alguna de les fases següents.

Més concretament, aquest canvi consistí en la conversió de l'obertura vertical en una porta, mitjançant l'addició d'una llinda formada per un carreu allargat. A fi afecte d'encaixar aquest carreu en els tancaments UE 2128 i 2135 es desmuntà la part superior d'aquestes estructures, sent posteriorment reconstruïdes amb totxos i alguna pedra lligada amb morter rebaixat amb sorra, **UE 2131**.

No s'observà cap canvi en l'estructura composta pel mur UE 213 i els tapiats de les seves obertures UE 218 i UE 2112. Així doncs, tots els indicis apunten que continua la segregació de l'estança que dona al carrer dels Flassaders. Tampoc s'ha documentat cap nivell de circulació associat a aquesta fase constructiva.

L'única estructura associada a aquest moment són les restes d'un possible dipòsit situat sota la façana actual del carrer dels Flassaders, **UE 2074**. Les seves característiques, anàlogues als possibles dipòsits UE 120 i UE 788, fan que aquesta estructura també presenti els mateixos dubtes respecte la seva funcionalitat. Com en els casos anteriors el principal recel rau en el fet de no presentar cap enlluït que impermeabilitzi aquesta estructura; no obstant, igual que en els casos precedents això pot ser conseqüència de l'elevat grau d'arranament que patí aquesta estructura. La seva cota d'arranament és 2'67 m s. n. m., presentant una cota inferior situada a 1'25 m s. n. m.

Aquesta estructura talla l'estrat de sorres soltes UE 2091, que malauradament no ens ha aportat cap element que ens permeti donar una cronologia *post quem* per a la construcció del possible dipòsit UE 2074.

Edifici B:

Iniciarem aquesta exposició detallant els canvis documentats en la crugia compresa entre les parets mitjaneres UE 252/5242 i UE 4035/5011.

Dins d'aquesta crugia, és precisament en l'extrem més distant al carrer dels Flassaders on es documentà un dels principals canvis atribuïts a aquesta fase constructiva. Ens referim a l'amortització del pas vertical obert en la fase anterior entre l'arcada UE 895/7042. Això significà el definitiu tancament del passatge; no obstant, no podem

certificar que des d'aquell moment l'espai situat a la banda més distant del carrer dels Flassaders passés a dependre –com en l'actualitat- del immoble annex.

Aquest tancament es dugué a terme mitjançant el bastiment d'un envà –**UE 863**- entre els tapiats UE 899 i UE 8036. Aquesta estructura fou construïda directament sobre l'enrajolat UE 846, utilitzant com a component majoritari totxos disposats sense seguir una seqüència ordenada.

Adossat a aquest tancament es documentà el nivell de circulació vinculat a aquesta nova fase constructiva. Aquest paviment –individualitzat com **UE 837**- està format per un enrajolat de totxos de 31x 16 cm col·locats a la mescla. Aquest paviment està bastit sobre una capa de preparació de morter rebaixat amb sorra –**UE 838**- que cobreix un estrat de rebliment –**UE 843**- que amortitza tant el paviment de la fase anterior UE 846 com l'envà UE 862. Cal assenyalar que en la preparació UE 838 es localitzà un únic fragment de pisa blanca i blava de Barcelona, fet que inicialment ens portà a situar la construcció del enrajolat UE 837 entre inicis s. XV i el primer terç del s. XVII. Posteriorment, a partir de l'estudi de les relacions estratigràfiques i dels materials extrets en els estrats associats dins la mateixa fase –sobretot el rebliment UE 5161/5007, que descriurem seguidament- hem conclòs que aquest fragment de blava de Barcelona és residual.

Igualment adossat al nou tancament UE 863 –i associat el seu funcionament a l'ús de l'enrajolat UE 837- es documentà el pou rectangular **UE 864**. Es construï amb una amalgama de pedres inconnexes i morter rebaixat amb sorra, presentant la seva cara externa un encofrat perdut, mentre que el parament interior del pou fou bastit amb pedres escairades per la seva cara visible. La seva boca presentava unes dimensions d'uns 0'80 x 0'70 cm, amb un arranament que situava la seva cota superior al mateix nivell que la de l'enrajolat UE 837. La seva cota inferior no ha estat possible establir-la pel fet de ser més baixa que la cota final d'excavació en aquest indret.

Més pròxima al carrer dels Flassaders –però encara dins del què arbitràriament hem anomenat sector 8- es documentà part d'una claveguera, de la qual ha estat possible documentar-ne un tram d'aproximadament 1'12 m de llarg. Aquesta construcció consta d'una base feta de totxos de 31x16 cm col·locats transversalment –**UE 883**- en els extrems dels quals es bastiren les dues parets de contenció de la claveguera –**UE 882**- fetes amb el mateix tipus de totxos, però col·locats longitudinalment.

Per bastir aquesta claveguera fou arranada part de l'estructura amortitzada ja en la fase precedent UE 875. Les seves cotes superiors van dels 3'16 m s. n. m. documentats a les parets fins els 2'70 m s. n. m. de la base d'aquesta estructura.

Malgrat el seu elevat grau de destrucció, tant les cotes com per la seqüència estratigràfica confirmen plenament la pertinença de la claveguera UE 882 a aquest moment constructiu.

Per altra banda, el traçat que segueix aquesta claveguera –aproximadament vers l'envà UE 8018- i les cotes en què ho fa, permeten constatar la segura amortització de l'enllosat primigeni UE 8029 pel nivell de rebliment UE 8005. Com s'ha descrit en la fase precedent, no tenim cap element que ens permeti situar amb exactitud el rebliment UE 8005; no obstant, la necessària presència d'aquest nivell per permetre la continuació de la claveguera UE 882 ens confirma indirectament l'amortització de l'enllosat.

Com ja s'ha constatat en la fase anterior, l'arranament patit per aquest espai no ens ha permès documentar cap altre nivell de circulació, anterior als associats al immoble

de 1858, per sobre d'aquest reblliment UE 8005. No obstant, per cotes és factible que l'enrajolat UE 837 s'estengués per aquest espai.

Respecte a l'envà UE 8018 no tenim cap indicatiu que ens permeti afirmar l'amortització d'aquesta estructura, essent possible la seva continuïtat d'ús tot i la presència de l'estrat de reblliment UE 8005.

En l'espai comprés entre aquest envà UE 8018 i l'arrencament d'arcada UE 5137 es documenta l'amortització dels enrajolats de la fase precedent UE 5143 i UE 8027. Aquests foren coberts per l'estrat **UE 5079**, compost per argiles marro-verdoses amb alguns nòduls de morter.

Malgrat que en el seu rebaix no es localitzà cap element que ens vinculí directament aquest estrat UE 5079 amb aquesta fase, igual que en el cas del reblliment UE 8005 aquí també es documenta sobre aquest nivell part d'una claveguera que per les seves relacions, seqüència estratigràfica i cotes creiem que forma part d'aquest moment.

D'aquesta claveguera **-UE 5082-** únicament se'n conservava dos fragments de solera de totxos de 31 X 16 cm, que conformaven un tram total de 2'75 m.

El fet que únicament es conservés part de la solera de la claveguera situa el nivell d'arranjament per sota del nivell de circulació, fet que explica que no hagi estat possible documentar-lo. En aquest sentit, com veurem més endavant, el nivell de circulació per aquesta fase pot estar format per un enllosat, les restes del qual ha estat possible documentar en un tram més pròxim al carrer dels Flassaders; Si més no, aquest enllosat situa el nivell de circulació a una cota que constata la necessària addició de l'estrat UE 5079.

L'amortització dels enrajolats de la fase precedent UE 5143 i UE 8027 no implica en cap cas es desús del dipòsit UE 5000, ja que aquest, al estar sobreelevat respecte als paviments pot seguir funcionant. En aquest sentit, no s'ha documentat cap element que ens permeti certificar el seu abandonament en aquest moment.

Fins aquí els canvis associats a aquesta fase documentats a la banda de l'arrencament d'arcada UE 5137 més distant del carrer dels Flassaders. Respecte a l'arcada documentada a partir d'aquest arrencament, igual que en la fase precedent no tenim cap estructura que ens permeti afirmar el seu tapiat.

No obstant, el què si podem certificar és l'amortització del petit dipòsit UE 5134, ja que en aquesta fase es documenta la construcció d'una claveguera de totxos que li passa pel damunt. Aquesta canalització consta d'una base feta de totxos de 31x16 cm alineats transversalment **-UE 5072-** a als extrems dels quals es bastiren les dues parets de contenció de la claveguera **-UE 5071-** fetes amb mateix tipus de totxos però col·locats longitudinalment. D'aquesta claveguera ha estat possible documentar un tram d'aproximadament 0'70 m de llarg.

En l'espai situat entre l'arrencament d'arcada UE 5137 i el carrer dels Flassaders es documenten en aquesta fase constructiva importants canvis. Primer de tot, destaca la divisió d'aquest tram de crugia mitjançant un envà **-UE 455-** situat paral·lelament al carrer dels Assaonadors i equidistant de les parets mitjaneres UE 252/5242 i UE 4035/5011.

Un extrem d'aquest envà està molt malmès per les fonamentacions del immoble de 1858, encara que tots els indicis apunten que arribava fins el mur de façana que devia tancar l'edifici pel carrer dels Flassaders. L'altre extrem ha estat possible localitzar-lo adossant-se a l'arrencament de l'arcada UE 5137. Aquest fet constataria que almenys

fins aquest moment l'eix comprés entre l'arrencament de l'arcada UE 5137 i la paret mitjanera UE 252/5242 delimitava dues estances, sigui en forma d'arcada, d'arcada tapiada o de mur de tancament.

Constructivament, aquest envà UE 455 està bastit amb pedres i totxos lligats amb morter rebaixat amb sorra, caracteritzant-se per presentar un encaix similar al documentat en l'envà UE 776 per la banda de l'estructura que dona al carrer dels Assaonadors. Un extrem de l'encaix dista uns 2'47 m del punt d'unió de l'envà amb l'arrencament d'arcada UE 5137 mentre que l'altre extrem està situat exactament a 2 m del primer. La cota d'arranament per aquesta estructura és variable segons el tram, anant des dels 3'23 m als 3'15 m s. n. m. La seva cota inferior està situada a 2'79 m s. n. m.

La banda d'aquest envà més pròxima al carrer dels Assaonadors apareix subdividida en dues estances mitjançant un nou envà col·locat paral·lelament al carrer dels Fassaders, distant 5'58 m de l'arrencament d'arcada UE 5137. Aquest envà **-UE 4058-** es caracteritza per actuar com a mur de contenció del terrassament que es constata entre les dues estances.

Així doncs, per bastir aquest espai es dugué a terme un rebaix de l'espai circumscrit entre aquest envà UE 4058 i l'eix comprés entre l'arrencament de l'arcada UE 5137 i la paret mitjanera UE 252/5242, situant en els límits d'aquest els envans UE 455 i UE 4058. Aquest rebaix presenta una potència d'uns 35 cm, afectant als estrats ja descrits en la fase precedent UE 4042, UE 4050 i UE 4055/4090. Tenim la certesa de que es produí aquest rebaix -i que els estrats mencionats no foren addicionats a posteriori- pel fet que ha estat possible documentar el tall -similar a una rasa- a la banda de l'envà UE 4058 més pròxima al carrer dels Fassaders. Per altra banda, aquesta cara de l'envà no presentava un acabat per anar vist.

A diferència del UE 455 l'envà UE 4058 fou bastit íntegrament amb totxos i morter, presentant en la part central un encaix horitzontal que feia la funció d'esglaó, **UE 4059**. Aquest esglaó encaixat feia 80 cm d'ample i presentava una cota superior de 3'08 m s. n. m.; permetent així, salvar la diferència de cota entre els nivells de circulació de les dues estances.

L'estança superior, més pròxima al carrer dels Fassaders, presenta un nivell de circulació format per una capa de preparació de morter rebaixat amb sorra **-UE 4026-** a sobre de la qual es bastí un enrajolat de totxos de 31 X 16 cm disposats a trencajunt, **UE 4025**. Aquest enrajolat presenta una cota superior de 3'16 m s. n. m., coincidint aproximadament amb la cota d'arranament de l'envà UE 4058. Pel què fa a la capa de preparació UE 4026, aquesta es col·locà directament sobre l'estrat UE 4042, descrit en la fase constructiva precedent.

Seccionat per la fonamentació de la façana del immoble de 1858 que dona al carrer dels Fassaders es documentà una altra estructura que tant per cotes com per la seqüència estratigràfica cal situar en aquest moment constructiu. Es tracta d'un pou circular d'aproximadament 0'75 m de diàmetre, **UE 487**. Malgrat el seu elevat grau de destrucció s'ha pogut constatar que estava compost per una amalgama de pedres inconnexes i morter rebaixat amb sorra, presentant la seva cara externa un encofrat perdut, mentre que el parament interior fou bastit amb pedres escairades per la seva cara visible. La seva cota d'arranament es situa pràcticament al mateix nivell que la cota de l'enrajolat UE 4025 (3'15 m s. n. m.), mentre que la seva cota inferior no ha estat possible establir-la pel fet de ser més baixa que la cota final d'excavació en aquest indret.

L'estança inferior, situada entre l'envà UE 4058 i l'eix comprés entre l'arrencament de l'arcada UE 5137 i la paret mitjanera UE 252/5242, fou bastida amb un nivell de circulació format per una capa de preparació de morter rebaixat amb sorra –**UE 4088**– que sosté un paviment de rajoles de 32 X 32 cm disposades a junt seguit, **UE 4012**. Moltes d'aquestes rajoles presenten la característica d'estar estampillades a la part central. El fet que aquestes rajoles estiguessin col·locades sense tenir en compte la disposició d'aquestes estampilles ho considerem com un possible indicatiu de reaprofitament d'aquestes peces. Aquest paviment se situa a una cota de 2'92 m s. n. m.

A la banda de l'envà UE 455 més distant del carrer dels Assaonadors es documentà part d'un enllosat de pedres –**UE 4083**– que marca la cota del nivell de circulació en aquesta fase constructiva, situada a uns 3'29 m s. n. m. Aquest paviment està bastit sobre una base de morter rebaixat amb sorra –**UE 4084**– que presenta adherida a la seva cara inferior restes del què podria ser el paviment de calç de la fase precedent UE 4029.

Aquest tipus d'enllosat col·locat en un àmbit allargat que dona directament a un carrer pot ser un indicatiu de la possible entrada a l'edifici per aquesta part de la finca. No obstant, no tenim cap element que ens permeti corroborar o desmentir aquest supòsit.

Com ja hem indicat, per cotes és possible que originalment aquest enllosat s'estengués fins a cobrir el tram d'aquesta crugia comprés entre l'envà UE 8018 i l'arrencament d'arcada UE 5137; si més no, aquest enllosat situa la cota del nivell de circulació en aquest espai.

Fins aquí els canvis documentats en aquesta fase en la crugia compresa entre les parets mitjanes UE 252/5242 i UE 4035/5011. Seguidament passarem a descriure les variacions ocorregudes en la crugia més distant del carrer dels Assaonadors.

En el tram d'aquesta crugia més distant del carrer dels Fassaders –el situat entre els murs UE 729 i UE 1003– destaca la reducció del possible dipòsit UE 788. Aquesta nova estructura –**UE 738**– presenta les parets de contenció adossades a les estructures UE 729 i UE 776 uns 70 cm més curtes que el seu predecessor.

Aquest dipòsit UE 738 presenta unes característiques constructives anàlogues a les de l'estructura precedent. A diferència d'aquest, però, sembla segura la seva funcionalitat, ja que malgrat no haver localitzat tampoc en aquest cas la solera de l'estructura el fet de presentar les cares internes enlluïdes amb morter –**UE 784**– deixa clar el seu ús com a contenidor de líquids. Aquest enlluït fou individualitzat com UE 784.

Aquest dipòsit UE 788 està bastit en encofrat perdut, presentant una cota d'arranament de 3'13 m s. n. m. Aquestes dues característiques invaliden l'ús de l'enrajolat UE 716 –que funcionava amb el possible dipòsit UE 788 durant l'etapa anterior– pel fet de presentar una cota més baixa que la nova estructura. Així doncs, en aquest moment el paviment UE 716 fou cobert per l'estrat argilós **UE 715**.

No obstant, aquest estrat UE 715 apareix cobert per la capa de runa utilitzada com a reblliment previ al primer paviment de l'edifici actual. Aquest fet constata l'existència d'un arranament que explica la falta del nivell de circulació associat al dipòsit UE 738.

L'amortització de l'enrajolat de la fase precedent UE 716 no implica en cap cas el necessari desús de l'envà UE 728. En aquest sentit, el fet que aquesta estructura aparegués coberta –igual que l'estrat UE 715– per la capa de runa no ens permet extreure cap certesa.

Tots els indicis apunten que a l'altra banda de l'envà UE 776 es continuà utilitzant el paviment UE 772. Cal destacar, però, que en l'espai més pròxim al mur UE 109 es documenta en aquest moment la construcció d'un petit dipòsit adossat a la cantonada formada pels murs UE 109 i UE 1003.

Malauradament, tota la banda d'aquesta estructura que dona al mur UE 109 fou arranada al bastir la fonamentació de l'edifici de 1858, documentant-se únicament 3 de les 4 parets de contenció que delimiten el dipòsit: **UE 774**, **UE 7036** i **UE 7037**. Destaca la no localització d'una solera construïda, no obstant, amb les dades que disposem no és possible saber si realment no tenia solera o si aquesta fou destruïda a posteriori. El fet que les parets del dipòsit quedin penjant uns 30 cm per sobre del final del pou i que aquestes estiguessin enlluïdes amb morter fa més plausible la hipòtesi de la necessària presència d'aquest basament construït, però que fou desmuntat en una fase posterior.

La paret de contenció contraposada a l'adossada al mur UE 109 –UE 774- es recolza a una estructura que degut al seu elevat grau de destrucció no és possible atribuir-li amb certesa una funcionalitat, **UE 767**; sembla que podria tractar-se del fonament d'un mur de tancament situat paral·lelament al mur UE 109. De ser certa aquesta hipòtesi, l'estructura UE 767 definiria una petita cambra similar a la descrita en la fase precedent a partir de la compartimentació feta amb l'envà 728. Igual que en aquell cas, el fet d'estar compartimentant un petit espai on els altres tres tancaments que el delimiten estan perfectament definits fa que ens inclinem a pensar que el mur sostingut per aquesta estructura UE 767 no tancava totalment sinó que disposava del pas per accedir a aquest petit àmbit.

Constructivament parlant, les parets del dipòsit que s'adossen a les estructures UE 767 i UE 1003 –UE 7036 i UE 774 respectivament- estan bastides únicament amb totxos lligats amb morter rebaixat amb sorra, mentre que la restant –contraposada a la UE 7036- presenta també en la seva construcció l'ús de la pedra.

La cota d'arranament per aquesta estructura és molt variable segons el tram, anant des dels 3'13 m s. n. m. en la part adossada a la UE 767 als 2'58 m s. n. m en l'extrem conservat del dipòsit més pròxim al mur UE 109.

Fins aquí els canvis documentats en el tram d'aquesta crugia situat a la banda del mur UE 1003 més distant del carrer dels Flassaders, espai circumscrit dins de l'anomenat arbitràriament sector 7.

En l'espai situat a l'altra banda del mur UE 1003 es documentaren també alguns canvis en aquest moment, caracteritzats per l'amortització de la major part de les estructures precedents.

Aquesta amortització es dugué a terme mitjançant l'addició d'un estrat de rebliment – **UE 528/5007/5161**- que per raons estratigràfiques i pel material ceràmic contingut en ell tenim la certesa de que és d'aquest moment.

La única estructura que es manté és el mur UE 5147, que segueix dividint longitudinalment aquest tram de crugia. En aquesta fase, però, es sembla que es produí un canvi en la distribució interna associat a aquest mur: mentre que en les dues fases precedents aquesta estructura definia una estança tancada vers la paret mitjanera UE 4035/5011 -mitjançant la seva unió amb el mur sostingut sobre el fonament UE 5200- en aquest moment sembla definir-se un nou àmbit, però tancat vers el mur UE 109. Per dur a terme aquest canvi s'amortitzaren les estructures UE 5190 i UE 5200 i es bastí un nou mur que uneix amb angle recte l'extrem del mur UE 5147 i la paret mitjanera UE 109.

D'aquesta estructura que uneix l'extrem del mur UE 5147 amb la paret mitjanera UE 109 únicament ha estat possible documentar-ne la fonamentació –**UE 534**- bastida amb una amalgama de pedres, trossos de totxo i morter en encofrat perdut. Malgrat que les dimensions d'aquesta estructura semblen clares, s'ha de constatar la impossibilitat de verificar els extrems d'aquesta fonamentació, ja que una banda està arranada per la fonamentació de l'edifici de 1858 i l'altra queda fora dels límits d'excavació.

La cota d'arranament de l'estructura UE 534 és de 3'13 m s. n. m., mentre que la seva potència no ha pogut ser documentada per tenir una cota inferior més baixa que el límit d'excavació en aquest indret.

Dins d'un forat obert a la banda de l'estructura UE 534 més distant al carrer dels Flassaders es localitzaren tres pedres posades en línia a una cota de 2'54 m s. n. m. Aquestes pedres foren individualitzades com a UE 546, malgrat no poder afirmar ni tan sols que es tracti de les restes d'una estructura.

En l'espai comprés entre la paret mitjanera UE 4035/5011 i el mur UE 5147 –es a dir, fora d'aquesta nova estança definida per les estructures UE 5147 i UE 534- es documentà, sobre de l'estrat de reblliment UE 528/5007/5161 les restes d'un paviment de morter de calç –**UE 5177**- situat a una cota de 3'07 m s. n. m.; fet que marca la cota del nivell de circulació d'aquest espai en aquest moment constructiu.

Funcionant amb aquest paviment s'ha documentat les restes d'un basament que conté en el seu interior un pou circular d'aproximadament 0'90 m de diàmetre, **UE 5205**. Malgrat l'elevat grau de destrucció -la fonamentació de l'edifici de 1858 seccionà el pou pel mig- s'ha pogut constatar que el basament està compost per una amalgama de pedres inconnexes i morter rebaixat amb sorra; mentre que les parets interiors del pou foren bastides amb pedres escairades per la seva cara visible. Aquestes pedres que delimitaven el pou foren cobertes per una fina capa de calç, UE 5208.

Cal destacar que aquest basament talla el fonament de la fase precedent UE 5200, fet que certifica la seva amortització. La cota d'arranament d'aquest basament oscil·la entre els 3'04 i els 3'09 m s. n. m., mentre que la cota final del pou no es pogué determinar ja que aquesta era més baixa que la cota final d'excavació en aquest punt.

Paral·lela a la nova fonamentació UE 534 –però distant d'aquesta 2'60 m en direcció al carrer dels Flassaders es documenta el què sembla ser la fonamentació d'un altre mur de tancament, individualitzat com **UE 580**. Per les mateixes raons que les exposades en el cas de la fonamentació UE 534 fou impossible verificar els extrems d'aquesta estructura; no obstant, a partir de la seva prolongació i de l'estudi de les parets que funcionaven contemporàniament a aquesta hem arribat a constatar que la fonamentació UE 580 s'adossava en angle recte a la paret mitjanera UE 4035/5011 i al mur UE 109.

Recolzat a aquesta fonamentació s'ha localitzat part d'un altre pou circular d'uns 0'80 m de diàmetre –**UE 566**- que presenta unes característiques constructives anàlogues a les del pou UE 5205. La seva cota d'arranament és de 3'12 m s. n. m., mentre que la cota inferior no ha estat possible documentar-la.

Pel què fa a l'àmbit circumscrit entre els murs UE 5147, UE 109, UE 1003 i UE 534 es documenta el què sembla una subdivisió d'aquest espai, mitjançant la construcció del tancament **UE 116**. D'aquesta estructura únicament fou possible documentar-ne una mínima part, no obstant fou suficient per establir-ne la seva orientació, paral·lela al mur

UE 1003, motiu que ens permet suposar que es recolzava perpendicularment als murs UE 5147 i UE 109. Aquesta es situa a uns 4'60 m de la fonamentació UE 534, fet que constata l'amortització del pou circular UE 131 en aquesta fase. La seva cota d'arranament es situa a 3'35 m s. n. m.

L'estructura UE 116 estava muntada sobre un basament de pedra i morter d'uns 15 cm de potència **-UE 150-** que ha estat interpretat com el seu fonament. Aquest fet ens permet suposar que la UE 116 seria part del mur, no del fonament; possibilitat que es confirma amb la localització de part d'un enrajolat adossat a l'estructura UE 116.

Aquest enrajolat està format per totxos de 31 X 16 cm i és l'únic indicatiu del nivell de circulació que funcionava en aquesta fase en l'espai comprès entre els murs UE 1003 i UE 116. Segons la cota documentada en el fragment d'enrajolat localitzat, aquest nivell de circulació estaria situat a uns 3'07 m s. n. m.

D'aquesta fase també s'ha documentat una claveguera que transcorre adossada a la banda del mur UE 5147 més distant del carrer dels Assaonadors. Tenim la certesa que aquesta estructura pertany a aquesta fase pel fet de trobar-se retallant l'estrat de reblliment UE 528/5007/5161, que com ja hem dit marca l'amortització de les estructures precedents i amortitzada per l'estrat que defineix el pas a l'etapa constructiva següent. Així doncs, malgrat que destruccions posteriors no ens han permès documentar les relacions entre aquesta claveguera i la fonamentació UE 150, el fet de tenir la certesa que les dues estructures foren bastides contemporàniament ens permet suposar que la fonamentació UE 150 disposava d'un encaix per deixar passar aquesta canalització.

Constructivament aquesta claveguera estava formada per una solera de totxos alineats transversalment **-UE 5163-** a una cota de 2'95 m s. n. m. Fragments d'aquesta solera s'han localitzat a les dues bandes de la prolongació del mur UE 116. Al seu damunt es localitzaren part de les parets de contenció de la claveguera **-UE 5162-** formades per pedres i restes de totxos lligats amb morter rebaixat amb sorra; no obstant, l'adossada al llarg del mur UE 5147 es caracteritza per estar bastida únicament amb totxos posats drets. Les cotes absolutes que presenten aquestes parets són de 3'05 m s. n. m.

Fins aquí els canvis documentats a la banda del nou fonament UE 580 més allunyada del carrer dels Fassaders. A l'alta banda d'aquesta estructura es constata, primer de tot, que aquest element amortitza definitivament l'arrencament d'arcada UE 5212 i el tapiat d'aquesta UE 5213.

Igualment, en el límit d'excavació es documentà, adossada a la fonamentació UE 580, el què sembla ser un dipòsit fet de totxos, **UE 580**. Malauradament, tan sols va ser possible documentar una ínfima part d'aquesta estructura ja que la resta quedà fora del límit d'excavació. Es per aquest motiu que no podem confirmar plenament la funcionalitat d'aquesta estructura.

Finalment, fou possible documentar el nivell de circulació d'aquest tram de crugia més proper al carrer dels Fassaders, format per un enrajolat de totxos de 31 x 16 cm col·locats a la mescla **-UE 427/444-** a una cota de 2'95 m s. n. m. Aquest paviment es bastí sobre una capa de preparació de morter barrejat amb sorra **-UE 428/445-** que cobria el nivell d'ús de la fase precedent UE 430.

Seguidament passarem a descriure els canvis documentats a l'espai situat a la banda del mur UE 109 més distant del carrer dels Assaonadors.

En aquesta banda es destaca el bastiment de tres murs aproximadament paral·lels entre ells i amb el carrer dels Flassaders. El més distant d'aquest carrer –**UE 791**– transcorre des del mur UE 109 fins l'actual mur de façana que dona al carrer de la Princesa, constituint encara avui el límit de la finca. Aquesta construcció està composta per carreus –més grans que els del mur UE 729– lligats amb morter rebaixat amb sorra.

Situat a l'angle que forma aquest mur UE 791 amb el UE 109 es localitzà el què sembla ser un dipòsit adossat a aquestes dues estructures, **UE 769**. Les seves característiques, anàlogues als possibles dipòsits UE 120 i UE 788, i 2074 fan que aquesta estructura també presenti els mateixos dubtes respecte la seva funcionalitat. Com en els casos anteriors els principals recels rau en què no presenta cap enlluït que impermeabilitzi aquesta estructura i que no s'hagi localitzat cap solera. Igual que en els casos precedents, però, el primer factor pot ser conseqüència de l'elevat grau d'arranament que patí aquesta estructura, mentre que el segon pot ser explicat per la possibilitat d'estar situada aquesta solera a una cota inferior a la d'afectació. Respecte a la seva cota d'arranament, aquesta varia entre els 2'55 i els 3'22 m s. n. m.

El segon mur –**UE 751**– dista uns 4'60 m del primer i està format per pedres escairades en la seva cara vista lligades amb morter rebaixat amb sorra. Malgrat que aquesta estructura està molt arranada, ha estat possible documentar gran part del seu fonament –**UE 752**– bastit per una amalgama de pedres inconnexes i morter en encofrat perdut. Malgrat que la construcció de la fonamentació de l'edifici del 1858 seccionà l'extrem del fonament UE 752 que s'adossava al mur 109, sembla clara la relació entre aquestes dues estructures. La cota d'arranament que presenta l'estructura UE 751 és de 3'27 m s. n. m., mentre que la fonamentació es localitzà a partir d'una cota superior de 3'02 m s. n. m. En aquest sentit, doncs, sembla clara l'amortització del paviment de calç UE 768 en aquesta fase.

El tercer mur –**UE 175**– dista uns 8'68 m del primer i es caracteritza per estar parcialment muntat sobre el mur de contenció del dipòsit UE 153. Igual com els anteriors, un extrem d'aquesta estructura s'adossa al mur UE 109 mentre que l'altre es perd fora dels límits de l'excavació en direcció al carrer de la Princesa. En la part d'aquest mur més distant de la paret mitjanera UE 109 –just en el límit de l'excavació– es documentà el què podria ser part de la banquetta de fonamentació, **UE 176**. Aquesta fou bastida amb pedres lligades amb morter rebaixat amb sorra, presentant una cota superior de 3'06 m s. n. m.

Aquestes estructures documentades tallen l'estrat de rebliment **UE 757**, que col·locat sobre el paviment de calç UE 768, marca tant l'amortització del nivell de circulació de la fase precedent com la del dipòsit UE 760.

Una situació diferent és la que planteja el dipòsit definit per les parets de contenció UE 153 i UE 154, ja que no tenim cap indici que ens permeti constatar la seva amortització en aquest moment. Som del parer que malgrat s'utilitzi una de les seves parets de contenció com a fonament per a bastir el mur UE 175 el dipòsit continua en ús en aquesta fase; la base per aquesta conjetura rau en el fet que en una etapa posterior es detecten modificacions en la seva estructura.

8.6.FASE 5: Finals s. XVIII- inici s. XIX.

En aquesta fase es documenten importants modificacions en els dos immobles, que en el cas de l'edifici B estan relacionats amb l'inici de la producció d'oli. Igualment, entre aquests canvis cal destacar la pèrdua parcial per part del mur UE 252/5242 de la seva funció de separació entre les dues finques.

Edifici A:

Igual que en la fase precedent, en aquest moment tampoc s'observa cap canvi en el tancament que inclou les arcades UE 2120 i UE 2127. Així doncs, sembla que els dos passatges oberts a través d'aquestes arcades continuarien en funcionament, vinculant l'espai comprès entre aquesta estructura composta i el mur UE 213 amb la resta de l'edifici A que s'estenia seguint el carrer dels Assaonadors.

En aquest mateix sentit, no s'observà cap canvi en l'estructura composta pel mur UE 213 i els tapiats de les seves obertures UE 218 i UE 2112. Així doncs, tots els indicis apunten que continua la segregació de l'estança que dona al carrer dels Flassaders, sent precisament en aquest àmbit on s'han documentat tots els canvis.

És aquí on l'edifici A ocupa una part del immoble annex –l'edifici B- mitjançant l'amortització parcial del tram de la paret mitjanera UE 252/5242 compres entre el mur UE 213 i el carrer dels Flassaders. Basant-nos tant amb les restes de les estructures documentades com en la planta de l'edifici de 1858 -que conserva aquesta modificació- hem pogut restablir la disposició de la nova estructura de tancament entre les dues finques; malgrat estar seccionada per una riostra del immoble de 1858. Segons aquestes dades, el nou mur de tancament **UE 2062** prolonga l'eix definit pel mur UE 213 més de mig metre –entrant dins de l'edifici B- per tancar vers el carrer dels Flassaders mitjançant un angle recte; donant així una forma ortogonal a l'espai de l'edifici A situat entre el mur 213 i el mencionat carrer.

Diem que la paret mitjanera UE 252/5242 és únicament amortitzada de forma parcial pel fet que per dur a terme aquesta modificació no es destruï la totalitat d'aquest tram d'estructura sinó que en la part on el nou tancament coincidia amb el vell el segon fou aprofitat, malgrat tenir una orientació diferent.

Respecte a les seves característiques constructives, aquest mur de tancament UE 2062 està compost per pedres i trossos de totxo lligats amb morter blanc. Amb una cota d'arranament que es situa entre els 3'21 i 3'30 m s. n. m.

Des del punt de vista intern, aquesta estança de l'edifici A situada entre el mur UE 213 i el carrer dels Flassaders s'organitzà a partir d'un basament rectangular –**UE 2057**- enllaçat amb un pou també ortogonal, **UE 2055**. Constructivament parlant, les dues estructures es basteixen en una mateixa caixa de totxos entrellaçats amb una divisió transversal que divideix l'estructura per la meitat. Una subdivisió fou farcida amb pedres i restes de material constructiu divers lligat amb morter de calç -donant com a resultat el basament UE 2057- mentre que l'altre restà buit, esdevenint així el pou UE 2055.

El basament presenta unes dimensions de 1'79 m de llarg per 1'09 m d'ample, amb una cota superior de 3'38 m s. n. m. No obstant, cal remarcar que la seva superfície no presenta un acabament per anar vist, sinó que fou arranat; aquest fet ens impedeix

conèixer quina era l'alçada real d'aquest basament. La seva cota inferior fou localitzada a 2'25 m s. n. m.

Pel què fa al pou UE 2055 les dimensions de la boca són de 0'87 X 0'79 m, presentant una cota d'arranament de 3'31 m s. n. m., mentre que la seva cota inferior és de 0'95 m s. n. m.

La construcció d'aquestes estructures suposaren l'arranament del possible dipòsit de la fase precedent UE 2074.

Juntament amb aquestes estructures es documentà part d'un envà **-UE 2088-** que orientat paral·lelament al tancament UE 2062, sembla que dividia aquest espai en dos estances menors col·locades en bateria seguint el carrer dels Flassaders. Aquest envà s'adossa al basament UE 2057 a una distància d'uns 3'50 m del nou tancament UE 2062. L'altre extrem del tancament UE 2088 està seccionat per una riostra del immoble de 1858; no obstant, sembla clara la seva unió **-formant un angle recte-** amb el mur 213.

Aquest envà UE 2088 fou bastit amb pedres lligades amb morter de calç, presentant una cota d'arranament de 2'86 m s. n. m. La seva cota inferior és de 2'30 m s. n. m. (aproximadament igual a la documentada pel basament UE 2057).

Així doncs, amb els nous murs UE 2062 i UE 2088 i el tancament primigeni UE 213 es defineix una estança totalment rectangular, que presenta un enrajolat de totxos de 30 x 15 cm i de 25 x 25, cm disposats sense guardar cap simetria entre ells, **UE 2059**. Aquest paviment fou localitzat a una cota superior de 2'81 m s. n. m., disposant-se directament sobre l'estrat de sorres UE 209.

A l'altre banda del mur UE 2088 **-dins l'estança que dona al carrer dels Assaonadors, annexa a la que acabem de descriure-** es documentà també part del seu nivell de circulació **-UE 2001-** format per un enrajolat de totxos de 30 X 15 cm disposats a trencajunt. En aquest paviment s'ha individualitzat una filera de totxos **-UE 2028-** ja que no seguia la disposició que acabem de descriure. A més, està col·locada al centre de l'estança, seguint una orientació paral·lela al mur UE 213 i al carrer dels Flassaders. Malgrat no disposar de cap altre indicatiu que no sigui aquesta particular disposició dels totxos, hem preferit individualitzar-los respecte a la resta de l'enrajolat davant la possibilitat de que es tractés de la primera filera d'un envà que dividia longitudinalment aquesta estança.

Seguint el criteri que acabem d'exposar, es diferencià també amb la **UE 2039** la part de l'enrajolat situat a la banda de la filera de totxos UE 2028 més pròxima al mur UE 213.

Tant la UE 2001 com les UE 2028 i 2039 presenten una mateixa cota absoluta, situada a uns 2'95 m s. n. m. Igualment, els tres elements estan bastits sobre una capa de preparació de morter **-UE 2013-** que cobreix als estrats **UE 2029** i **UE 2030**.

Finalment, molt pròxima a l'encreuament entre els carrers dels Assaonadors i dels Flassaders es documentà les restes d'una tenalla de ceràmica oxidada **-UE 2004-** encaixada en el terra de l'estança. La seva funcionalitat és incerta, encara que presenta restes d'òxid de ferro **-UE 2007-** en el seu interior. Malgrat localitzar-se molt arranada, des d'un punt de vista estratigràfic és indubtable la seva adscripció a aquesta fase.

Aquesta tenalla apareix associada a un petit basament de morter de calç en encofrat perdut **-UE 2011-** que presenta en el seu centre un encaix negatiu, **UE 2009**. Sens dubte,

es tracta d'un suport per d'algun tipus d'element vertical relacionat amb l'ús de la tenalla.

Edifici B:

Iniciarem aquesta exposició detallant els canvis documentats en la crugia compresa entre les parets mitjaneres UE 252/5242 i UE 4035/5011.

En l'indret més distant del carrer dels Fassaders –dins del què arbitràriament hem anomenat sector 8- l'inici de la producció d'oli implicà un conjunt de canvis entre els què destaca el bastiment d'un nou enrajolat –**UE 860**- que amortitza tant el paviment precedent UE 837 com el pou UE 864 associat a aquest. D'aquest paviment en restava una petita part, no obstant, fou suficient per a poder constatar que estava format per totxos de 30 X 15 cm disposats a trencajunt, a una cota de 3'18 m s. n. m. Aquest enrajolat es disposà sobre una capa de preparació de morter de calç –**UE 861**- col·locada directament sobre el paviment de la fase anterior UE 837.

Aquest enllosat es recolza a una estructura de totxos de funcionalitat incerta, tot i que donat el caràcter productiu que tingué la finca creiem que estaria relacionada amb alguna de les etapes del procés d'obtenció de l'oli; potser per a la decantació. Aquesta estructura estava formada per una caixa rectangular de 1'05 x 0'62 m –**UE 852**- feta de maons de 30 x 7'5 cm (pitxolins). En el seu interior, disposava de dos esglaons adossats –**UE 853**- que permetien baixar a la solera d'aquesta mena de dipòsit, **UE 868**. Tant els dos esglaons com la solera estaven bastits amb totxos lligats amb morter de calç; els de la base, però, presentaven unes dimensions de 25 X 25 cm. Els dos esglaons presentaven unes cotes de 2'91 i 2'59 m s. n. m., mentre que la solera estava situada a 2'26 m s. n. m. Tota la part interna de l'estructura presentava un enlluit de morter de calç –**UE 874**- que l'impermeabilitzava.

La particularitat d'aquesta estructura –motiu dels recels a considerar-la com un simple dipòsit- està en l'estructura externa annexa que presenta, situada a la paret contrària a la que disposa dels dos esglaons en el seu interior.

Aquest annex –**UE 856**- presenta també un tancament rectangular de totxos –aprofitant la paret on s'adossa com si es tractés d'una de les pròpies- però d'unes mides molt més modestes que la UE 852 (uns 52 X 19 cm). El funcionament conjunt de les dues estructures queda patent pel forat de connexió que existeix entre els dos espais de contenció; orifici situat a la part inferior de la paret UE 852, tocant la solera.

A 2'10 m de l'estructura UE 852 se'n documentà una altra de similar, però molt més estreta i sense cap annex. Les parets que el limitaven eren bastides amb totxos de 30 X 15 cm i morter de calç –**UE 848**- presentant una cota d'arranament de 3'17 m s. n. m. La seva solera –**UE 849**- també era de totxos i morter de calç, presentant la mateixa cota que la solera UE 868 (2'26 m s. n. m).

Aquesta segona estructura implica l'amortització de la claveguera UE 882, fins i tot ha estat possible localitzar dos totxos posats dins la claveguera en forma de taponament, **UE 885**.

Tot sembla indicar que per a la construcció de les estructures UE 852, UE 856 i UE 848 fou desmuntat gran part del enrajolat de la fase precedent UE 837 i excavat el seu nivell de preparació –UE 838- i el rebliment inferior a aquest –UE 843- deixant el descobert l'antic paviment UE 846. Es per aquest motiu que l'estratigrafia completa únicament s'ha conservat en un petit extrem. Una vegada bastides les estructures es

reomplí l'espai col·locant per sobre de l'antic paviment UE 846 el rebliment **UE 867**, compost de morter de calç desfet amb restes de material constructiu.

Així doncs, malgrat no haver estat possible documentar-ho per l'escàs enrajolat UE 860 documentat, sembla que la capa de preparació d'aquest paviment fou bastida una part directament sobre les restes del paviment UE 837 –la part que ha perviscut fins a nosaltres– mentre que una altra part es col·locà sobre el rebliment UE 867. Tenim la certesa de que aquest rebliment UE 867 fou col·locat contemporàniament al bastiment de les estructures UE 852, UE 856 i UE 848 pel fet que les rases d'aquestes també estan omplertes pel mateix sediment.

En aquesta mateixa fase, recolzant-se amb la paret mitjanera UE 252/5242 es documentà part d'una claveguera. Constructivament estava formada per una solera de totxos alineats transversalment –**UE 840**– a una cota de 2'84 m s. n. m. Al seu damunt es localitzaren les parets de contenció –**UE 839**– formades per pedres i restes de totxos lligats amb morter de calç en encofrat perdut. Per a la seva construcció s'arranà amb l'enrajolat de la fase precedent UE 837, la seva preparació UE 838 i part del estrat inferior a aquest UE 843.

Pròxim a aquesta claveguera es documentà part del pou rectangular **UE 845**. Es construí amb una amalgama de pedres inconnexes i morter de calç, presentant la seva cara externa un encofrat perdut, mentre que el parament interior del pou fou bastit amb pedres escairades per la seva cara visible. Malauradament, les riestres del immoble de 1858 seccionaren gran part d'aquest pou, fet que ens ha impedit poder mesurar les seves dimensions. La seva cota d'arranament és de 3'15 m s. n. m., mentre que la seva cota inferior no ha estat possible establir-la pel fet de ser més baixa que la cota final d'excavació en aquest indret.

Malgrat no disposar del nivell de circulació associat a aquestes construccions, podem afirmar, tant per cotes com per les seves relacions estratigràfiques, que funcionen en aquest moment. Així doncs, malgrat no sigui possible verificar-ho, per cotes és factible que el paviment UE 860 s'estengués fins a funcionar associat a aquestes estructures.

Més pròxims al carrer dels Flassaders –però encara en el què hem anomenat sector 8– es documenten les restes de dues clavegueres retallades el en estrat de rebliment UE 8005. D'aquestes clavegueres, en tots dos casos únicament se'n conserva la seva solera, fet que confirma l'arranament de l'espai fins a una cota que fa impossible localitzar el nivell de circulació vinculat a aquestes estructures. Val a dir que per cotes es possible que aquest nivell fos ocupat pel enllosat UE 860; o si més no, per un altre situat a la mateixa alçada.

La primera de les dues clavegueres únicament conserva un tram d'aproximadament 1 m de la seva solera –**UE 8016**– formada per totxos de 30x15 cm alineats transversalment. Aquesta solera presenta una cota superior absoluta de 3'11 m s. n. m.

Aquesta solera UE 8016 és amortitzada per la segona claveguera, que necessàriament s'ha d'adscriure com un segon moment dins d'aquesta mateixa etapa constructiva. Aquesta segona estructura esta formada, igual que l'anterior, per una solera –**UE 8011**– bastida amb totxos de 30x15 cm alineats transversalment. En aquest cas, però, també ha estat possible localitzar part de les parets de tancament –**UE 8010**– compostes per pedres lligades amb morter rebaixat amb sorra. Les cotes absolutes documentades en aquesta segona claveguera són de 3'10 m s. n. m. a la solera.

Malgrat no ser possible confirmar-ho plenament, per orientació i cotes és factible pensar que aquesta segona claveguera formava part –juntament amb altres trams

localitzats- de tot un entramat de canalitzacions. Per la seva proximitat, entre aquests altres trams de claveguera localitzats destaca el format per la solera **UE 8007**, que tenint els seus orígens en la paret mitjanera UE 252/5242 avança formant una corba en direcció al carrer dels Flassaders. D'aquesta claveguera fou possible documentar-ne part de la paret situada a la banda més distant del mencionat carrer -**UE 8006**- que presentava unes característiques constructives anàlogues a les de la UE 8010. La cota superior de la base oscil·lava entre els 3'10 i 3'06 m s. n. m., mentre que la cota d'arranament de la paret UE 8006 és de 3'23 m s. n. m.

Es possible que formés part d'aquesta mateixa claveguera UE 8007 un altre tram de canalització localitzat en les proximitats, ja que es troba seguint el seu eix de prolongació. Al no disposar d'una connexió directe entre els dos trams s'optà per individualitzar aquest altre fragment, definint la solera com a **UE 5036** i les parets com **UE 5034**.

Respecte a l'envà UE 8018 la possible connexió dels diferents trams de claveguera no implicaria necessàriament el seu total desmuntatge, no obstant la localització d'un gran basament que transcorre per les dues bandes del envà ens permet constatar sense cap mena de dubte la seva amortització en aquest moment constructiu.

Pel què fa al dipòsit UE 5000, persisteix el mateix problema que en la fase precedent; al estar tot l'espai arranat -inclosa aquesta estructura sobreelevada- a una cota més baixa que la del nivell de circulació d'aquesta fase, és impossible saber si el paviment de circulació amortitzava aquest dipòsit.

Aquest gran basament que amortitza l'envà UE 8018 està adossat a la paret mitjanera UE 252/5242, ocupant un tram de més de 10'5 m de llarg, **UE 321/325/2023/5084**. En el seu interior conté almenys 5 dipòsits circulars de grans dimensions posats en bateria, que se'ns dubte, responen al caràcter productiu del immoble durant aquesta fase.

Aquest basament fou bastit amb totxos de 30 X 15 cm i morter de calç, mitjançant un encofrat perdut. Degut a les seves dimensions, aquesta estructura presenta unes cotes d'arranament molt variables, segons el indret. Així doncs, el punt on aquesta estructura conserva una major potència és entre el primer i segon dipòsit -iniciant el compte des del més distant al carrer dels Flassaders- una cota superior absoluta de 3'24 m s. n. m. La part més arranada es troba entre el tercer i quart dipòsit -entre els sectors 4 i 5- amb una cota de 2'03 m s. n. m. La cota inferior d'aquesta estructura únicament ha estat possible obtenir-la en l'extrem més pròxim al carrer dels Flassaders, documentant-se en aquest punt a 1'30 m s. n. m.

Pel què fa als dipòsits, tots ells presenten un enlluït de morter tant a la paret com a la base, fet que ens permet constatar el seu ús com a contenidors de líquids. Pel què fa a les seves dimensions, tots ells presenten un diàmetre molt similar, situant-se entre els 1'33 i els 1'46 metres. Respecte a la cota final dels dipòsits, únicament ha estat possible determinar-les en tres d'ells; no obstant, els tres casos documentats presentaven unes mesures anàlogues: 1'42 m s. n. m.

A partir d'aquestes dades, si prenem la major potència documentada (3'24-1'30) i una mitjana dels diàmetres (1'40) obtenim un volum aproximat per cada dipòsit de gairebé 3 m³. Si acceptem que els 5 dipòsits presentaven originalment unes dimensions anàlogues, extrapolant aquesta dada es constata que aquest basament podia contenir almenys -ja que està arranat- uns 15 m³ de líquid.

Des del punt de vista funcional, per les seves dimensions sembla clara la seva vinculació amb les tasques productives relacionades amb l'oli, que semblen ser les

dutes a terme en aquest moment. L'arranament sofert fa impossible determinar si el seu ús específic era de simples contenidors o si la seva disposició en bateria responia a un ús com a dipòsits de decantació.

Per la banda més pròxima al carrer dels Fassaders, el basament UE 321/325/2023/5084 s'adossa a les restes de l'antic mur UE 4114 – ja amortitzat en la fase 8.4- fet que ens confirma l'abandonament de l'estança bastida en la fase anterior amb el paviment UE 4012. Aquesta afirmació es veu corroborada pel bastiment d'un nou enrajolat, que amortitza no únicament aquest àmbit sinó també l'altre dependència terrassada situada a la banda més pròxima del carrer dels Fassaders.

Així doncs, primer de tot fou derruït l'envà UE 4058, que actuava com a mur de contenció del terrassament existent entre les dues estances. Seguidament, es bastí aquest nou paviment, compost per un nivell de preparació de morter de calç –**UE 415**- a sobre del qual es col·locà un enrajolat de totxos de 30 X 15 cm disposats a trencajunt, **UE 413**.

En el cas de l'estança superior –la més pròxima al carrer dels Fassaders- aquest paviment es col·locà directament sobre l'anterior enrajolat UE 4025; en l'àmbit inferior, però, primer fou necessari anivellar l'espai mitjançant un rebliment de sauló amb restes de material constructiu –**UE 416**- abans de poder col·locar el nou paviment.

Aquest nou nivell de circulació ha estat localitzat a una cota de 3'23 m s. n. m., essent possible comprovar que s'estenia també per sobre de l'envà UE 455. Així doncs, sembla que en aquesta fase tot el tram de crugia comprés entre l'arrencament d'arcada UE 5137 i el carrer dels Fassaders no disposa de cap compartimentació.

Com es pot comprovar, la cota en la que transcorre aquest nou paviment és molt similar a la del enllosat de la fase precedent UE 4083; això, juntament amb el fet de no documentar-se cap resta de l'enrajolat UE 413 pel damunt de l'enllosat, ens fa pensar en la possibilitat de que el nou paviment únicament s'estengués fins a adossar-se amb l'enllosat de pedra, funcionant plegats els dos paviments en aquesta fase. Malauradament, però, el fet de no estar en contacte els dos nivells de circulació fa que no tinguem cap element que ens permeti corroborar aquesta hipòtesi.

Funcionant amb aquest enrajolat UE 413 es documentà un tram de claveguera d'uns 1'40 m de llarg. Aquesta estava composta per una solera de totxos de 30 x 15 cm alineats transversalment –**UE 4022**- al damunt de la qual s'hi disposaren les parets de contenció, fetes de totxos posats longitudinalment i lligats amb morter de calç, **UE 4024**.

La orientació que segueix aquest tram de claveguera ens constata l'amortització del pou circular UE 487. Aquesta conjectura fou posteriorment confirmada amb l'estudi del farciment **UE 488**, que amortitzava el pou. Aquest rebliment donà com a resultat -a més de la presència de pisa blanca i blava catalana i pisa de Poblet- una majoria de peces de comuna reduïda a torn datable al segle XVIII, així com la presència de rajola policroma situada cronològicament entre els segles XVIII-XIX. Si tenim en comte que no es tracta d'un element tancat -ja que fou seccionat per un fonament del immoble de 1858- podem situar el moment d'abandonament entre finals del segle XVIII i inicis del següent; dates que quadren perfectament amb el moment constructiu que estem descrivint.

Seguidament passarem a descriure els canvis documentats en aquesta fase a la crugia compresa entre les parets mitjaneres UE 4035/5011 i UE 109.

Intervenció arqueològica

c/ de la Princesa núm. 33 - 35 - c/ dels Flassaders núm. 2 - 6 - c/ dels Assaonadors núm. 28 - 30
Barcelona. El Barcelonés.



Sens dubte, el canvi més destacable documentat en l'extrem més distant del carrer dels Flassaders –en l'espai que anomenarem arbitràriament sector 7- és la localització de part del límit de la base d'un molí d'oli; principal element utilitzat per constatar el tipus de producció que es duia a terme en aquest immoble en aquest moment.

Aquest element –**UE 790**- fou bastit sobre l'antic enrajolat UE 772 amb totxos posats a sardinell, orientats de manera que descrivissin una superfície de revolució amb una part central buida d'uns 2'5 m de diàmetre. A partir de paral·lels similars es pot constatar que aquesta part central estava ocupada per la base circular del molí, generalment una gran pedra; fet que fa factible el seu reaprofitament després de l'amortització del molí, explicant així la falta de qualsevol rastre d'aquesta peça.

En realitat, cada secció de l'estructura estava formada per l'alineació de tres totxos diferents: el central era rectangular i més baix, mentre que els dels estaven aixamfranats. Amb la revolució d'aquesta alineació, s'obtingué una canalització a la superfície de l'estructura; utilitzada, sens dubte, per a canalitzar el líquid després per les olives acabades de xafar. Les seves cotes absolutes van des dels 2'92 m s. n. m. a la part alta de la canalització fins els 2'83 m s. n. m. a la seva base.



Per encabir aquest molí sembla que s'amplià l'estança vers el carrer dels Flassaders. Per fer-ho possible calgué amortitzar el mur UE 1003 i bastir un nou tancament aproximadament paral·lel al vell però desplaçat uns 90 cm vers el carrer dels Flassaders –**UE 145**- permetent així el pas a la banda de l'estança delimitada pel mur UE 109.

Malgrat que foren localitzats dos trams de mur sense connexió entre ells, s'interpretaren com a una única estructura pel fet que juntament al mur UE 1003 també s'amortitzà el

tancament UE 5147, que fins aquest moment compartimentava longitudinalment aquesta crugia. Per altra banda, tot i que les riestres del immoble bastit el 1858 seccionaren els extrems d'aquest nou tancament, per la prolongació dels dos trams documentats creiem que es devia adossar als murs que delimiten longitudinalment la crugia, UE 4035/5011 i UE 109.

Pel que fa a l'estructura UE 767 i el dipòsit UE 774/7036/7037, com a conseqüència del elevat grau d'arranament que patiren amb el bastiment del immoble de 1858, no ha estat possible –ni per relacions entre la resta d'estructures ni per l'estudi dels nivells d'amortització– certificar el moment del seu abandonament. Amb la revolució completa de la base del molí es pot comprovar que aquestes estructures no es solapaven, essent factible el manteniment de la petita cambra i el dipòsit amb el bastiment de la nova estructura productiva. No obstant, es provable que l'existència d'aquestes estructures haguessin dificultat dur a terme el conjunt de tasques relacionades amb el molí.

Un altre element destacable –tant per si mateix com pel què implica a nivell estructural de l'edifici– és el bastiment d'un dipòsit ortogonal annex a aquesta base del molí.

Malauradament, únicament ha estat possible documentar una de les parets de contenció paral·lela al carrer dels Assaonadors; trobant-se aquesta paret –**UE 799**– en contacte amb la base del molí UE 790. De l'altre paret paral·lela al carrer dels Assaonadors, així com de la perpendicular més pròxima al carrer dels Flassaders, no se'n localitzà cap indici, fet que ens portà a pensar que havien quedat totalment destruïdes per les nombroses fonamentacions del immoble de 1858 que transcorren per aquest espai.

Així doncs, aquest dipòsit queda ubicat al mig de l'eix de prolongació de la paret mitjanera UE 4035/5011, fet que implica que en aquesta fase s'amortitzà part d'aquest tancament. A partir de l'estudi de les estructures de tancament que funcionen en aquest moment creiem que aquesta amortització no fou total, sinó que únicament s'obrí el tram comprès entre l'eix definit per les dues arcades UE 895/7042 i UE 795/7005 i el punt on se li adossaria el nou tancament UE 145. Segons aquesta hipòtesi, doncs, l'estança compresa entre els murs UE 798, UE 109 i UE 145 –que disposa del molí d'oli en el seu interior– quedaria oberta per la banda que dona a la crugia més pròxima al carrer dels Assaonadors.

Per altra banda, la paret de contenció UE 799 s'adossava directament al tancament UE 776; fet que juntament amb l'existència de enlluit **UE 7003**, que impermeabilitzava les dues estructures, ens va permetre constatar que per la banda més distant al carrer dels Flassaders no havia pròpiament una paret de contenció, sinó que s'aprofitaven els elements estructurals preexistents. Això va fer necessari regularitzar la secció de la paret mitjanera UE 4035/5011 que s'havia amortitzat, mitjançant un tancament compost de totxos i morter blanc, **UE 7007**. Finalment, doncs, aquesta paret de contenció del dipòsit va ser composta pel mur UE 776, els arrencaments d'arcada UE 795 i UE 7042, la part del mur primigeni UE 871 i l'estructura UE 7007.

La solera d'aquest dipòsit no fou localitzada, no obstant, igual que en altres estructures precedents això pot ser conseqüència de l'elevat grau d'arranament o per estar aquesta situada a una cota inferior a la d'afectació.

Constructivament parlant, la paret del dipòsit UE 799 fou bastida amb totxos de 30 X 15 cm i morter de calç. Val a dir que aquesta paret no va aparèixer arranada, fet que va permetre situar la cota del coronament del dipòsit a 2'92 m s. n. m. També va permetre constatar que el dipòsit estava cobert, si més no parcialment, per una volta

feta de totxos posats drets i morter blanc, **UE 7001**. El tram de volta conservat ha estat molt escàs –un fragment estret col·locat immediatament a sobre de la paret UE 799- ja que aquest sí que fou arranat. La cota d'arranament fou 3'15 m s. n. m.

Per la seva proximitat a la base del molí, aquest dipòsit podia actuar com a pila de recepció de la pasta obtinguda amb el xafat de les olives. No obstant, no tenim cap altre indici que no sigui el de la seva situació que ens permeti corroborar aquesta possibilitat.

El tancament UE 776 també va experimentar canvis en aquest moment. Més concretament, es documenta l'addició d'un revestiment fet a base de pedra i morter de calç –**UE 7004**- situat a la banda del tancament UE 776 que dona al carrer dels Flassaders; fet que suposà l'amortització de l'encaix que presentava en aquesta banda.



Exemple de pila de recepció amb la pasta obtinguda del xafat de les olives.

Aquest revestiment –**UE 4004**- fou bastit directament a sobre de l'antic enrajolat UE 772, presentant una cota d'arranament similar a la del mur UE 776 (entre 3'20 i 3'04 m s. n. m.). Tenim la certesa de que fou construït en aquest moment perquè ha estat possible comprovar com es munta per sobre de la volta del dipòsit UE 7001. Aquest fet ens constata també que continua en ús el tancament UE 776; i per tant, la separació amb l'espai més distant al carrer dels Flassaders.

En aquest espai –entre els murs UE 729 i UE 776- també es documenten importants transformacions en aquest moment. En aquest sentit destaca la construcció d'una important canalització aproximadament paral·lela al mur UE 729, fet que comportà la segura amortització del tancament UE 728. Cal destacar que aquesta estava seccionada pel fonament del tancament actual que separa aquest espai de la finca veïna que dona al carrer dels Assaonadors. A partir d'aquest fet podem constatar que en aquesta fase l'espai situat a la banda més distant de l'arcada tapiada UE 895/7042 encara pertanyia a aquest l'edifici; malgrat que des de la fase anterior no existís un pas directe a través de la mencionada arcada.

Ha estat possible documentar un tram d'uns 4'70 m de solera –**UE 718**- composta de totxos de 30 X 15 cm, disposats de tal manera que li conferien a la canalització una amplada d'uns 40 cm. Les parets de la canalització presentaven un encofrat perdut a la cara exterior, essent bastides amb una amalgama de pedres i restes de material constructiu lligats amb morter de calç, **UE 717**. El parament intern d'aquestes parets estava format per pedres sense treballar però disposades linealment.

Adossada a la paret de la claveguera que dona al mur UE 729 es localitzà les restes d'un baixant, amb una solera –**UE 722**- bastida amb totxos de 30 x 15 cm disposats a trencajunt i lligats amb morter de calç. Al seu damunt únicament fou possible documentar l'empremta de morter de calç d'una de les parets de contenció, **UE 721**. Les seves cotes oscil·len entre els 3,18 m s. n. m. –a la banda més alta- i els 3'03 m s. n. m. a la zona de contacte amb la claveguera.

Les cotes documentades a la base oscil·len entre els 2'68 m s. n. m. –a la banda més propera al carrer dels Assaonadors- i els 2'76 m s. n. m. Pel què fa a la cota d'arranament de les parets, aquesta fou documentada entre els 3'10 i els 3'18 m s. n. m.

Aquesta construcció amortitzà només parcialment el dipòsit UE 738, ja que per fer compatibles els dos elements es du a terme una reducció de l'estructura de contenció, mitjançant el bastiment d'un mur al mig del dipòsit original. Així doncs, la meitat del dipòsit UE 738 més pròxima al tancament UE 776 fou arranada, permetent així el pas de la claveguera pel seu damunt

Aquest nou tancament del dipòsit **UE 783** fou bastit amb pedres i algun fragment de totxo lligats amb morter blanc. Igualment, s'aprofità per pujar la cota -o per dur a terme alguna reparació- a la banda que es recolza al mur UE 729, ja que en aquest costat es documentà sobre la paret de contenció original l'afegit **UE 732**, de factura anàloga a la del tancament UE 783. Finalment, aquest reduït dipòsit va tornar a ser enlluït amb una altra capa de morter de calç, **UE 785**. La cota superior documentada per a aquesta nova construcció és de 3'23 m s. n. m.

Igualment, cal destacar que al seu pas per sobre de la part del dipòsit 738 amortitzada aquesta claveguera presenta un fort desnivell en direcció al carrer dels Assaonadors, fet que no deixa lloc a cap dubte sobre la direcció que tenia la canalització. Degut al grau d'arranament, no podem constatar fins a quin punt aquest desnivell respon a un intent de fer compatible aquesta claveguera amb el nou dipòsit UE 738 reduït.

Aquest desnivell s'aconseguí mitjançant una rampa **UE 744** bastida amb totxos de 30 x 15 cm disposats a trencajunt; presentant el tram documentat una variació de cotes que van des dels 3'08 m s. n. m. -a la part superior de la pendent- als 2'80 m s. n. m. Les parets laterals eren les mateixes que en tot el tram de claveguera restant; fet que ens va permetre constatar que el desnivell no fou una addició posterior, malgrat que la part inferior de la rampa esta muntada al damunt de la base de la claveguera UE 718.

Cal destacar també que la claveguera no transcorre paral·lelament al mur UE 729 en la seva totalitat, sinó que per agafar aquesta orientació l'estructura fa un gir d'uns 30° vers el carrer dels Assaonadors just al final de la rampa UE 744.

Malgrat el seu arranament, tant les cotes com la seqüència estratigràfica confirmen plenament la pertinença de la claveguera a aquest moment constructiu. No obstant, el fet de localitzar-se arranada implica que el nivell de circulació vinculat a aquesta estructura ha desaparegut. A partir de les cotes d'arranament es pot constatar que en aquest espai més distant al carrer dels Flassaders el nivell de circulació tenia que estar almenys mig metre per sobre del situat a l'altra banda del tancament UE 776.

En el tram de crugia situat a la banda del nou tancament UE 145 més propera al carrer dels Flassaders -en el què hem anomenat sector 5- els canvis també foren importants en aquesta fase.

Com ja s'ha avançat, el més destacat és l'amortització del mur UE 5147, que fins aquell moment dividia longitudinalment aquest tram de crugia. No obstant, aquesta no és la única estructura amortitzada en aquest moment pel nou estrat de rebliment **UE 513/5146**; també ho foren els tancaments associats al mur UE 5147 -UE 534 i UE 116- fet que ens permet constatar que en aquest moment el tram de crugia comprés entre el nou tancament UE 145 i la fonamentació de l'etapa precedent UE 580 es veu lliure de compartimentacions.

L'amortització del tancament UE 116 implicà també la desaparició de l'àmbit comprés entre aquest mur i el definit com UE 1003 -que com ja hem comentat també desaparegué en aquesta fase- fet corroborat també pel bastiment del nou tancament UE 145 pel centre d'aquest espai. Així implicà l'amortització de l'enrajolat UE 118 com a nivell de circulació d'aquesta estança.

A més d'aquests elements estructurals, l'addició d'aquest nou rebliment UE 513/5146 comportà l'evident abandonament del anterior nivell de circulació UE 5177, així com de la claveguera UE 5163 i del pou circular UE 5205.

En lloc d'aquests elements se'n documentaren altres, que sabem que funcionaven en aquesta fase per estar retallant el nou rebliment de terra sorrenca i compacte UE 513/5146. No obstant, l'arranament de totes aquestes estructures constata la desaparició del nivell de circulació associat a elles. Per altra banda, el fet d'aparèixer cobertes pel rebliment del immoble de 1858 implica la impossibilitat d'establir, des d'un punt de vista estratigràfic, una separació entre les estructures bastides en aquesta etapa i les que ho foren en la fase següent, immediatament anterior a l'edificació de la nova finca. La separació en dos moments constructius respon a l'existència d'un solapament entre aquestes estructures que fa inviable el seu funcionament contemporani.

Tenint present aquesta limitació en la documentació, sembla que el pou circular UE 5205 fou substituït per un altre de rectangular molt proper a aquest: el pou **UE 572**. Fou bastit amb una amalgama de pedres inconnexes i morter de calç, presentant a la seva cara externa un encofrat perdut mentre que el parament interior fou construït amb pedres escairades per la seva cara visible. La seva boca era aproximadament quadrada, on cada cara feia uns 0'85 cm de llarg. Amb un arranament que situava la seva cota superior als 2'97 m s. n. m.

Aquest pou es caracteritza per presentar en el seu límit extern dues empremtes verticals al llarg de tota l'estructura **UE 5219** i **UE 5220**. Per la seva factura és indubtable que tenen a veure amb el procés de construcció d'aquesta estructura, encara que no ha estat possible determinar amb exactitud la seva significació.

Juntament amb aquest pou es documentaren les restes de quatre clavegueres que retallaven aquest estrat de rebliment UE 513/5146. Les quatre presenten una mateixa factura constructiva, amb la solera composta de totxos de 30x15 cm alineats transversalment i les parets de contenció bastides amb totxos posats longitudinalment. La seva similitud –tant constructiva com de cotes absolutes- juntament amb la seva relativa proximitat, fa que creguem que sigui factible que totes elles s'uneixin formant un únic sistema de sanejament.

Dues d'aquestes clavegueres –amb les soleres individualitzades com **UE 515** i **UE 5152**- segueixen aproximadament l'eix longitudinal de la crugia; documentant-se en uns trams de 2'50 m i 2'40 m respectivament. En la primera ha estat possible documentar part de les dues parets que delimiten lateralment l'estructura –**UE 514**- presentant aquestes una cota d'arranament de 3'16 m s. n. m. En el cas de la claveguera amb la base UE 5152, les parets de contenció –**UE 5153**- presentaven una cota d'arranament a 3'16 m s. n. m.

Un tercer tram de claveguera fou localitzat adossat a l'estructura de fonamentació de l'etapa precedent UE 580, documentant-se un tram de solera d'uns 1'12 m de llarg. Aquesta fou individualitzada com a **UE 548**. Atès l'elevat grau de destrucció que presentava aquesta estructura únicament ha estat possible documentar una ínfima part dels seus límits laterals, presentant aquests una cota d'arranament de 3'07 m s. n. m.

Finalment, la quarta claveguera –situada gairebé paral·lela a la tercera- presenta un tram de solera conservat de 1'33 m de llarg, havent estat individualitzat com **UE 542**. La seva paret de contenció –**UE 543**- presenta una cota d'arranament de 3'01 m s. n. m.

Les clavegueres UE 548 i UE 542 amortitzen el pou de l'etapa precedent UE 566, constatant així -de forma indirecta- que malgrat funcionar en aquesta etapa contemporàniament a l'estructura de fonamentació UE 580 les canalitzacions no foren bastides en el mateix moment que aquesta.

Fins aquí els canvis documentats a la banda del fonament UE 580 més allunyada del carrer dels Flassaders. A l'alta banda d'aquesta estructura es constata, primer de tot, la incapacitat de corroborar l'amortització del possible dipòsit UE 580. Això és degut, fonamentalment, a l'ínfima part d'aquesta estructura que pogué ser documentada - ja que la resta quedà fora del límit d'excavació- i al fet d'estar arranada i coberta pel rebliment de l'edifici actual.

No obstant, en aquest tram de crugia més proper al carrer dels Flassaders es pogué documentar les restes d'un nou nivell de circulació, format per un enrajolat de totxos de 31 x 16 cm col·locats a la mescla -**UE 420/440**- a una cota de 3'14 m s. n. m. Aquest paviment es bastí sobre una capa de preparació de morter -**UE 425/442**- col·locar sobre l'estrat sorrenc **UE 426**, que cobria l'enrajolat de la fase precedent UE 427/444.

Seguidament passarem a descriure els canvis documentats a l'espai situat a la banda del mur UE 109 més distant del carrer dels Assaonadors.

Respecte als murs UE 751 i UE 175 no tenim cap element que ens permeti afirmar amb certesa la seva amortització, el fet que les seves restes es documentessin cobertes pel rebliment de l'edifici actual ens fa pensar que van estar en funcionament fins el 1858.

Una problemàtica similar és la plantejada pel possible dipòsit de la fase anterior UE 769. El seu farciment -**UE 771**- únicament presenta alguns fragments de pisa blanca i blava catalana, la cronologia de les quals ens fa pensar en una presència residual, entesa com a material que ja no es produeix i que està fora dels circuits comercials.

Per aquesta raó -juntament amb el fet que tant el farciment UE 771 com l'estructura del dipòsit UE 769 apareguessin cobertes pel rebliment del immoble de 1858- no és possible d'establir, des d'un punt de vista estratigràfic, si l'amortització d'aquesta estructura es produí en aquesta etapa o en la fase següent, immediatament anterior a l'edificació de la nova finca.

Respecte al dipòsit definit per les parets de contenció UE 153 i UE 154, com ja hem comentat en la fase anterior som del parer que continua en ús en aquesta fase. La base per aquesta conjetura rau en el fet que en la següent etapa constructiva es detecten modificacions en la seva estructura.

8.7.FASE 6: Inici s. XIX- anterior a 1858/1862.

Aquesta fase representa l'últim període d'ús del dos antics edificis -anterior a l'obertura del carrer de la Princesa i a la construcció de l'edifici actual orientat seguint aquest nou eix viari-. Com veurem en la fase següent, la finca actual es fruit d'una unió posterior d'espais de fins a tres immobles diferents. Les dates de construcció d'aquests immobles -1858 i 1862- ens permeten presentar una cronologia *ante quem* a aquestes dues dates pel conjunt d'estructures aquí recollides.

Edifici A:

Igual que en la fase precedent, en aquest moment tampoc s'observa cap canvi en el tancament que inclou les arcades UE 2120 i UE 2127. Així doncs, sembla que els dos passatges oberts a través d'aquestes arcades continuarien en funcionament, vinculant l'espai comprès entre aquesta estructura composta i el mur UE 213 amb la resta de l'edifici A que s'estenia seguint el carrer dels Assaonadors.

En aquest mateix sentit, no s'observà cap canvi en l'estructura composta pel mur UE 213 i els tapiats de les seves obertures UE 218 i UE 2112. Així doncs, tots els indicis apunten que continua la segregació de l'estança que dona al carrer dels Flassaders, sent precisament en aquest àmbit –igual que en la fase precedent- on s'han documentat totes les modificacions.

Els canvis relatius a aquesta fase sembla que estan encaminats a dotar d'un caràcter clarament productiu a aquest espai de l'edifici A. En aquest sentit, es constata primer de tot la continuació d'ús tant del pou UE 2055, com del basament UE 2057 i de l'enrajolat UE 2059. Sobre aquest nivell d'ús -i adossant-se al conjunt d'estructures preexistents- es documenta el bastiment d'un conjunt de petits tancaments –**UE 2056, UE 2063, UE 2064 i UE 2065**- fets amb totxos de 30x15 cm lligats amb morter de calç. La seva disposició –formant dos espais tancats sense cap accés- ens indicaria que no tindrien una funció d'envà, sinó que més aviat actuarien com a murs de contenció de dos dipòsits sobreelevats que utilitzarien l'antic enrajolat UE 2059 com a solera.

Aquesta hipòtesi es veu clarament confirmada per la localització d'una capa irregular de restes de calç –**UE 2066**- enganxada a la banda interna d'aquests tancaments i damunt de l'enrajolat. La disposició totalment irregular d'aquesta capa demostraria que no es tracta d'un enlluït per a contenir líquids sinó que era precisament la calç el contingut d'aquests dipòsits.

En aquesta fase destaca també l'amortització del mur de tancament UE 2088, amb el seu arranament a la cota dels enrajolats UE 2001 i UE 2059; fet que comporta la unió en un mateix àmbit de tot l'espai situat entre el mur UE 213 i el carrer dels Flassaders.

Mentre que l'enrajolat UE 2059 continua en ús, el paviment UE 2001/2028/2039 es cobreix amb l'estrat de sauló **UE 2000**, que amortitza tant aquest nivell de circulació com la tenalla de ceràmica UE 2004 i el basament UE 2011 associat a aquesta.

A sobre d'aquest nivell de sauló es bastí el nou nivell de circulació per a aquest extrem de l'estança, format per una capa de preparació de morter de calç –**UE 2081**- que sosté un nou enrajolat de totxos, **UE 2079**. Malauradament, d'aquest nou paviment únicament se'n conservava una petita part, fet que no ens permet assegurar amb certesa la disposició dels diferents maons que el conformen. La cota en què fou documentat aquest fragment d'enrajolat situa el nivell de circulació en aquesta part de l'estança a 3'20 m s. n. m.

Amb aquesta pujada del nivell de circulació a una part de l'estança i l'arranament del mur UE 2088 fou necessari l'addició de dos esglaons de pedra –**UE 2077 i UE 2078**- que permetessin salvar la diferència de cota existent entre les dues parts del mateix àmbit. El primer d'aquests esglaons –UE 2078- presenta una cota superior de 3'10 m s. n. m.; mentre que el segon esglaió està a la mateixa cota que l'enrajolat UE 2079.

Edifici B:

Com ja hem comentat anteriorment, el principal problema alhora de definir aquesta fase és la seva individualització respecte a l'etapa constructiva precedent. La dificultat rau en el fet que al tractar-se de les dues fases més modernes, aquestes foren arranades pels edificis del s.XIX per sota del nivell de circulació de la fase precedent, quedant únicament les parts soterrades de les estructures; fet que implica la impossibilitat d'establir, des d'un punt de vista estratigràfic, una separació entre els elements construïts en aquesta etapa i les que ho foren en la fase anterior. La separació en dos moments constructius respon a l'existència d'un solapament entre algunes d'aquestes estructures, fet que fa inviable el seu funcionament contemporani.

Així doncs, hem agrupat en aquesta fase immediatament anterior a l'edificació dels immobles del s.XIX tots aquells elements que per les seves relacions es constata una factura més moderna que d'altres situats en la fase precedent.

Exposada aquesta problemàtica, iniciarem la descripció detallant els elements documentats en la crugia compresa entre les parets mitjaneres UE 252/5242 i UE 4035/5011.

A l'extrem de la crugia oposat al carrer dels Flassaders únicament es documenta el bastiment d'un nou tram de claveguera, formada per una solera **-UE 831-** i uns murs laterals **-UE 830-** de totxos de 30x15 cm. Aquesta estructura ens permet constatar l'amortització del pou UE 845.

L'arranament d'aquesta claveguera –a una cota de 3'23 m s. n. m.- ens constata la impossibilitat de documentar el nivell de circulació associat a aquesta estructura; no obstant, el situa a una cota que ens permet pressuposar l'abandonament del enllosat UE 860. No passa al mateix en el cas de les estructures UE 848 i UE 852, ja que al tenir originalment una part sobreelevada no podem constatar si foren amortitzades pel nou nivell de circulació o si aquest es lliurava a elles. Els farciments que les amortitzen **-UE 851 i UE 855-** són diferents al rebliment de la casa del s.XIX, fet que ens fa pensar en la continuïtat d'ús d'aquestes estructures.

D'aquesta fase destaca també el bastiment d'una gran claveguera –localitzada en un total de quatre trams- que travessa longitudinalment gairebé tota la crugia; desembocant a l'exterior de l'immoble pel carrer dels Flassaders.

Aquesta estructura de sanejament presenta una solera **-UE 452/4119/5032/8014-** formada amb totxos de 30x15 cm, delimitada longitudinalment per unes parets de contenció **-UE 451/4118/5028/8013-** bastides amb totxos lligats amb morter de calç. No obstant, a la part més propera al carrer dels Flassaders aquesta construcció arrana parcialment amb l'enllosat de pedra UE 4083, fet que és aprofitat per bastir les parets de contenció d'aquest extrem de la claveguera amb algunes d'aquestes lloses. No obstant, com veurem més endavant tenim indicis que ens fan pensar que la resta d'aquest enllosat continuà en ús. Un cas diferent és el de la claveguera UE 8010, que queda totalment arrasada per la nova construcció.

La base presenta unes cotes absolutes que oscil·len entre els 3'08 m s. n. m. –a la banda més distant al carrer dels Flassaders- i els 2'81 m s. n. m.; mentre que la cota d'arranament quedà situada entre 3'23 i 3'07 m s. n. m.

A aquesta canalització central hi desguassen dos clavegueres secundàries. La primera transcorre fins a adossar-se a la paret mitjanera UE 252/5242, amortitzant al seu pas el basament UE 321/325/2023/5084, així com les clavegueres UE 5036 i UE 5082. En el cas de la claveguera UE 5036 aquest abandonament queda constatat físicament, amb la

col·locació de dues pedres en el seu interior –**UE 5037**- que taponen la canal. La segona ramificació d'aquesta important claveguera ve de l'altre paret mitjanera –la UE 4035/5011- arranant al seu pas el dipòsit UE 5000. Tant la claveguera precedent com aquesta presenten una factura anàloga a la principal.

D'aquesta fase és també el dipòsit adossat a la paret mitjanera **UE 8030**, bastit amb un conglomerat de pedres i trossos de totxo en encofrat perdut; presentant les parets internes d'aquesta estructura un enlluït de morter de calç, **UE 8032**. Les cotes d'arranament per aquest dipòsit estaven situades a 3'22 m s. n. m. Malauradament, la poca potència assolida per la intervenció arqueològica en aquest punt no ens permès documentar la base d'aquesta estructura.

Pròxim a aquest dipòsit es localitzà la solera –**UE 8023**- i part de la paret lateral –**UE 8022**- d'un segon element de contenció. El seu arranament –situat gairebé a nivell de la solera- no ens permet definir més la seva funcionalitat. Constructivament parlant, la base estava formada per totxos de 30x15 cm disposats a trencajunt, mentre que les parets de contenció es caracteritzaven per tenir els totxos col·locats drets. Les cotes absolutes documentades per la solera UE 8023 foren de 3'02 m s. n. m.

En el tram d'aquesta crugia més proper al carrer dels Fassaders ha estat possible documentar el nivell de circulació associat a aquesta última fase immediatament anterior a l'edificació dels immobles del s.XIX. Aquest paviment estava format per un enrajolat de totxos quadrats de 25x25 cm –**UE 408**- col·locats a junt seguit damunt de la capa de preparació de morter de calç UE 412.

Aquest nivell de circulació funcionaria amb la xarxa de sanejament que acabem de descriure, amortitzant l'enrajolat UE 413 així com el conjunt de dipòsits inclosos en el basament UE 321/325/2023/5084.

Com ja hem indicat, es documentaren alguns indicis que farien factible la continuïtat d'ús de la part de l'enllosat de pedra UE 4083 no seccionat per la claveguera UE 451/4118/5028/8013. En aquest sentit, no s'ha documentat que el nou enrajolat UE 408 cobrís l'enllosat. Més concloent és la localització del què sembla una reparació de l'enllosat UE 4083; realitzada, a més, amb un enrajolat –**UE 4081**- de característiques anàlogues al UE 408.

Seguidament passarem a descriure els canvis documentats en aquesta fase a la crugia compresa entre les parets mitjaneres UE 4035/5011 i UE 109.

Pel què respecte al conjunt d'estructures circumscrites a l'estança compresa entre els tancaments UE 7004 i 145 –l'enrajolat UE 772, la base del molí d'oli UE 790, el dipòsit UE 799 i el revestiment UE 7004- el fet d'aparèixer cobertes pel rebliment del immoble de 1858 implica la impossibilitat de constatar, des d'un punt de vista estratigràfic, la continuïtat d'ús d'aquests elements.

En l'extrem més distant al carrer dels Fassaders –en l'espai que arbitràriament anomenarem sector 7- es constata l'amortització de la canalització composta per la solera **UE 718** i les parets laterals UE 717; seccionada pel nou dipòsit rectangular de totxos, **UE 707**. Aquest presenta una base bastida amb totxos quadrats de 25x25 cm posats a junt seguit, caracteritzant-se per disposar –adossats cada un d'ells a una de les parets transversals- de dos esglaons en el seu interior, **UE 712** i **UE 713**.

A l'altra banda del tancament UE 145 es documenta un fragment d'enrajolat adossat al mur UE 4035/5011, que ens permet situar la cota del nivell de circulació per aquesta fase als 3'28 m s. n. m. Aquest paviment esta format per una capa de morter de calç –**UE 591**- coberta per un enrajolat de totxos de 25x25 cm –**UE 593**- disposats a junt seguit.

També adossat al mur UE 4035/5011 es documenta el què sembla ser un dipòsit format per una base de totxos quadrats –**UE 5017**- de característiques anàlogues a les del paviment UE 593. Malauradament, de la paret que delimitava aquesta estructura de contenció –**UE 5016**- únicament se'n conservava una part de la banda que dista més del carrer dels Fassaders; no obstant, fou suficient per poder determinar la seva factura, composta de totxos de 30x15 cm disposats longitudinalment i lligats amb morter de calç.

Per altra banda, es constata l'amortització de la claveguera UE 5152 pel bastiment d'una petita estructura de combustió situada parcialment sobre el tancament ja amortitzat en la fase precedent UE 5147. Aquesta estructura està composta per una base de morter –**UE 5119**- situada a una cota de 2'92 m s. n. m.; delimitada per tres carreus allargats, **UE 5148**.

Aquesta estructura de combustió té una funcionalitat incerta, tot i que pot estar relacionada al fet que en la producció tradicional de l'oli era necessària la utilització d'aigua calenta per a facilitar el seu refinament.

Juntament a totes aquestes estructures es documentaren en aquest tram uns altres tres elements de contenció de factura anàloga al UE 8023.

Aquests elements –individualitzats com **UE 575**, **UE 517** i **UE 519** en el cas de les seves bases i **UE 577**, **UE 516** i **UE 518** pels seus corresponents límits laterals- constaten l'amortització en aquesta fase del pou UE 572, la claveguera UE 515 i la part documentada del mur UE 109 més propera al carrer dels Fassaders.

Molt pròxim a l'estructura de contenció UE 519 es documentà el possible dipòsit **UE 864**, format per un conglomerat de pedres i trossos de totxo lligats amb morter de calç. El principal recel respecte a la seva funcionalitat rau en el fet de no presentar cap enlluït que impermeabilitzi aquesta estructura. Per altra banda, la falta d'una solera pot ser degut a que aquesta es troba per sota de la cota final d'excavació en aquest indret. Cal destacar que en la seva construcció s'utilitzà com a paret de tancament part de l'antic mur UE 534. La seva boca era aproximadament quadrada -amb una obertura d'un metre per banda- documentant-se la cota d'arranament a 3'02 m s. n. m.

A l'extrem de la crugia es constata també l'amortització del enrajolat de la fase precedent UE 420, ja que aquest és utilitzat com a solera de dues clavegueres disposades aproximadament paral·leles al mur UE 4035/5011. Ambdós casos, les parets laterals d'aquestes noves estructures –**UE 421/432** i **UE 431**- es localitzaren molt arranades; en alguns trams únicament es constatà l'empremta. No obstant, fou possible comprovar que estaven formades per totxos de 30x15 cm lligats amb morter de calç, presentant una cota d'arranament de 3'17 m s. n. m. en el primer cas i de 3'30 en el segon.

Seguidament passarem a descriure els canvis documentats a l'espai situat a la banda del mur UE 109 més distant del carrer dels Assaonadors.

Igual que en la fase precedent, no tenim cap element que ens permeti afirmar amb certesa l'amortització dels murs UE 751 i UE 175, ni el dipòsit UE 769. En aquest sentit, el fet que l'ús d'aquests elements no entri en contradicció amb cap estructura més moderna i que les seves restes es documentessin cobertes pel reblliment de l'edifici actual ens fa pensar que van estar en funcionament fins el 1858. En el cas del mur UE 176, a més, es constata la construcció en aquest moment d'un dipòsit adossat, fet que reforçaria la idea de la continuïtat d'ús d'aquesta estructura.

Aquest nou dipòsit estava compost per una base de totxos quadrats de 25x25 cm disposats a junt seguit **-UE 171-** amb unes parets de totxos de 30x15 cm col·locats longitudinalment i lligats amb morter de calç. Aquestes parets es caracteritzaven per disposar en les cares interiors d'un revestiment de rajoles vidrades de 35x35 cm que impermeabilitzaven l'estructura de contenció, **UE 173**. La cota superior documentada a la base d'aquest dipòsit és de 2'85 m s. n. m., presentant l'estructura una cota d'arranament a 3'40 m s. n. m.

Un altre dels canvis documentats en aquest moment immediatament anterior al immoble del s.XIX es el bastiment d'una nova claveguera que amortitza l'estructura indeterminada UE 7019. D'aquesta construcció ha estat possible documentar-ne un tram d'aproximadament 2'10 m de llarg, format per una base de totxos de 30x15 cm col·locats transversalment **-UE 7016-** als límits laterals de la qual es bastiren les dues parets de contenció **-UE 7015-** fetes amb mateix tipus de totxos però col·locats longitudinalment.

Respecte al dipòsit definit per les parets de contenció UE 153 i UE 154, en aquesta fase es documenta el què sembla ser una reducció de les seves dimensions, mitjançant l'addició d'un doble tancament en el seu interior. Així doncs, la part del dipòsit original més pròxima al carrer dels Flassaders fou abandonada, sent farcida amb l'estrat **UE 133**. Els materials recuperats d'aquest estrat constaten una presència majoritària de pisa blanca i blava d'influència francesa, fet que concorda plenament amb l'horitzó cronològic establert per aquesta fase.

Aquest tancament del nou dipòsit **-UE 124/151-** es bastí amb totxos lligats amb morter blanc, presentant únicament una cara visible la banda interior del nou dipòsit.

Igualment, s'aprofità per pujar la cota del mur UE 154, ja que al seu damunt es documentà l'afegit **UE 123**, de factura anàloga a la del tancament UE 124/151. La cota superior documentada per a aquesta nova construcció és de 3'19 m s. n. m., mentre que la seva cota inferior no ha estat possible documentar-la ja que es trobava a una cota inferior a la d'afectació.

8.8.FASE 7: posterior a 1858/1862.

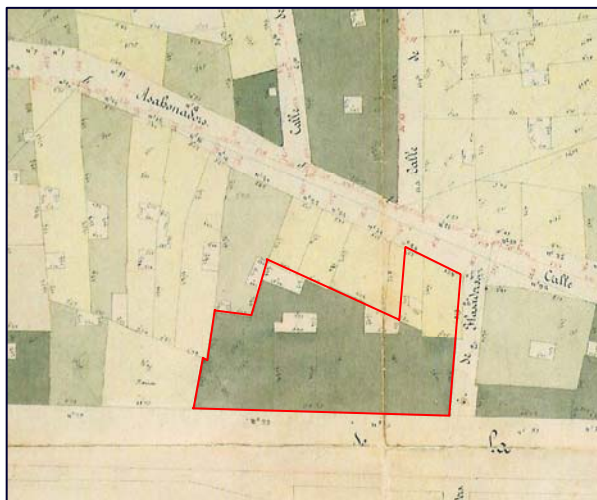
Aquesta fase representa un trencament amb la situació precedent, ja que no es tracta de cap modificació estructural dels dos edificis sinó el bastiment d'uns immobles totalment nous, amb una planta i orientació diferents.

L'obertura, el 1853, del carrer de la Princesa, comportà un trencament amb la l'entramat medieval anterior; fet que obligà a redefinir l'espai annex a aquest nou eix viari, com és el cas del lloc que ens ocupa.

Gràcies als quarterons de Garriga i Roca podem veure en tot detall que en 1858 aquesta adequació al nou carrer ja s'havia produït.

Intervenció arqueològica


c/ de la Princesa núm. 33 - 35 - c/ dels Flassaders núm. 2 - 6 - c/ dels Assaonadors núm. 28 - 30
Barcelona. El Barcelonés.



Perímetre de la finca intervinguda.

Fragment del quarteró nº 17 del *Plano de Barcelona* de Miquel Garriga i Roca / Ramon Alabern (1858).
Institut Municipal d'història (Arxiu Històric Municipal). I.G. 11.458/15.3 (1)/A-IV.

En aquest parcel·lari es pot constatar també que la finca actual es fruit d'una fusió posterior dels espais de fins a tres immobles diferents. Per una banda es bastí la finca que dona al nou carrer de la Princesa -números 33 i 35- la construcció de la qual data del 1858². Cal destacar que aquest edifici mantindrà la façana i gran part de la seva distribució interna en aquesta unió per constituir l'edifici actual; fet que en realitat, s'aproxima més a una annexió de les parcel·les veïnes que no una fusió entre diferents finques. Originàriament, aquesta construcció estava delimitada per la paret mitjanera UE 252/5242; tancament que separa aquesta nova finca de les altres dues, que tenen el seu accés pel carrer dels Assaonadors.



Planta annexa al permís d'obra de 1858.

² El projecte fou presentat el 1858 per l'arquitecte Felipe Ubach i Viñeta.

Com es pot observar en aquesta part del quarteró número 17, en el 1858 no s'observen canvis en l'antic edifici A, continuant apreciand-se una separació de l'espai comprés entre el mur UE 213 i el carrer dels Fassaders. Per altra banda, es constata també que el pas obert entre les arcades UE 2120 i UE 2127 continuaria obert en aquest moment, ja que si observem la parcel·la número 28 del carrer dels Assaonadors –la segona començant pel carrer dels Fassaders- no s'aprecia cap separació en l'eix on estarien situats aquests tancaments.

Tenim constància –gràcies a una llicència d'obra que únicament afectà a la banda més pròxima al carrer dels Fassaders- que aquesta divisió de l'espai a l'antic edifici A es mantingué almenys fins el 1862, data d'expedició d'aquest permís.

Malauradament, no tenim la data en què es produí l'annexió per constituir una única finca. No obstant, pel què acabem d'exposar queda clara la divisió d'aquesta fase almenys amb dos moments: el situat entre el 1858/1862 i aquesta annexió i el moment posterior a aquesta unió.

Entre 1858/1862 i l'annexió per constituir la finca actual:

Els únics canvis constatables en aquest moment són una sèrie de modificacions efectuades a la parcel·la número 28 del carrer dels Assaonadors –la segona començant pel carrer dels Fassaders- i l'edificació de l'edifici que s'obre al nou carrer de la Princesa.

El fet de tractar-se més d'una annexió a aquesta segona finca dels espais annexes que no pas una fusió entre diferents habitatges fa que en molts casos sigui impossible diferenciar els elements d'aquest immoble bastits en un primer moment dels que ho són posteriorment a aquesta annexió. Es per aquest motiu que en aquest primer moment ens limitarem a fer una descripció estructural de l'edifici, deixant pel moment següent l'explicació dels diferents elements que componen aquest immoble.

Respecte als canvis documentats a la parcel·la número 28 del carrer dels Assaonadors es constata la construcció d'una gran bassa de més de 11 m². Aquesta estructura de contenció presenta una solera en forma de paviment –**UE 210**- formada per un enrajolat de totxos de 30x15 cm disposats a la mescla; sostingut sobre la preparació de morter de calç **UE 212**. Aquest enrajolat fou localitzat presentava una cota absoluta de 3'16 m s. n. m.

D'aquesta bassa ha estat possible documentar-ne parcialment els límits per tres de les seves quatre bandes, quedant per localitzar la més pròxima al carrer dels Fassaders. No obstant, per la proximitat de les restes conservades al mur de tancament UE 213 sembla molt probable que el límit que falta sigui el propi mur de tancament.

Els trams documentats del límit d'aquest dipòsit –**UE 207/257/262**- estan construïts amb totxos de 30x15 cm posats drets, caracteritzant-se la banda més distant del carrer dels Assaonadors per trobar-se directament adossada al parament de la paret mitjanera UE 252/5242.

Aquesta estructura de contenció funcionava adossada a un nou nivell de circulació format per un enrajolat de totxos de 30x15 cm disposats a junt seguit –**UE 281**- col·locat a sobre del nivell de preparació de morter de calç **UE 282**. L'enrajolat presenta una cota superior de 3'40 m s. n. m. (fet que dona a la bassa una potència d'uns 24 cm aproximadament).

El paviment descansa sobre un estrat de terra argilosa –**UE 205**- que cobreix l'antic paviment de calç UE 215. Aquest estrat fou retallat per bastir el dipòsit, ja que degut a la seva major potència també el trobem sota la preparació de la solera UE 212.

Pel què fa a l'immoble de 1858, fou bastit ja des dels seus inicis –malgrat la seva edificació com una unitat- en dues parcel·les; delimitades a la banda contrària del carrer de la Princesa per la paret mitjanera UE 252/5242. Aquest fet es veu clarament en la planta annexa al permís d'obra de 1858, on es pot diferenciar encara avui dues entrades des del mencionat carrer -números 33 i 35- amb unes dimensions i factura anàlogues entre elles.

Com també es pot observar en la mencionada planta, la distribució interna de la finca s'organitza a partir de tres crugies disposades paral·lelament al nou eix viari. Val a dir, que aquestes separacions no eren tancades mitjançant murs de càrrega sinó que eren definides mitjançant dues fileres de columnes de ferro colat alternades amb alguns pilars; fet que estructuralment parlant permet de disposar de tota la planta baixa sense cap compartimentació. Aquestes dues columnates estan unides a nivell de fonaments per dues grans riestres que travessen tota la finca; individualitzades com **UE 527** -la més pròxima al carrer de la Princesa- i **UE 490/497/590/4068**.

La distribució interna de la planta baixa s'organitza a partir de la presència en cada entrada d'un vestíbul delimitat per dos envans perpendiculars al carrer de la Princesa; conduint a la crugia més distant a aquesta via, on en ambdós casos es localitza la caixa de l'escala per a accedir als pisos superiors. A grans trets, doncs, la planta baixa de la finca queda compartimentada per aquests dos vestíbuls en tres grans espais oberts.

El fet que aquest edifici estigui delimitat per la banda contrària al carrer de la Princesa per la paret mitjanera UE 252/5242 –paral·lela al carrer dels Assaonadors- fa que l'espai situat darrera les caixes de l'escala s'ampliï proporcionalment a mida que ens distanciem del carrer dels Flassaders. Així, mentre que darrera la caixa de l'escala de la finca número 35 –la més propera al mencionat carrer- únicament hi ha un pati interior, darrera la de la finca número 33 es localitza una estança entre dos patis interiors.

Finalment, a nivell estructural cal destacar que amb la construcció aquest edifici es constata el definitiu traspàs de l'espai situat a la banda més distant de l'arcada tapiada UE 895/7042 a la finca veïna, confirmat plenament per la construcció d'un tancament –**UE 7010**- entre l'arrancament d'arcada UE 795 i el mur UE 729.

La finca actual (anterior a la present rehabilitació):

Com ja hem comentat abastament, la finca actual és el fruit de l'annexió per part de l'edifici que dona al carrer de la Princesa de la totalitat de la parcel·la número 30 del carrer dels Assaonadors i de la meitat de la número 28 (l'espai existent entre les arcades UE 2120 i UE 2127 amb el mur UE 213); fet que implica el definitiu tancament del pas existent entre aquestes arcades.

Per dur a terme la descripció organitzada de les estructures que componen aquest edifici iniciarem l'explicació per la finca número 33, seguint posteriorment per la propietat més pròxima al carrer dels Flassaders.

A nivell de fonaments, el principal element d'aquesta parcel·la és el bastiment d'una important claveguera, que en forma de col·lector, travessava tota la finca des de la paret mitjanera UE 252/5242 fins el carrer de la Princesa.

Aquesta estructura de sanejament presentava una solera **UE 138**- formada amb totxos de 30x15 cm, delimitada longitudinalment per unes parets de contenció **UE 108**- bastides amb totxos lligats amb morter de calç. La tapa estava formada per revoltos ceràmics **UE 137**- alineats longitudinalment a sobre les parets.

La base presentava unes cotes absolutes que oscil·laven entre els 2'57 m s. n. m. -a la banda més distant al carrer de la Princesa- i els 2'40 m s. n. m.; mentre que les parets d'aquesta estructura distaven entre elles uns 0'5 m, amb una potència d'uns 80 cm.

A aquesta canalització central hi desguassaven fins a 6 clavegueres secundàries de mides diferents. Des del punt de vista constructiu, totes elles presentaven una factura anàloga a la canalització principal tret de les tapes, que en alguns casos estaven confeccionades amb totxos de 30x15 cm.

Per ordre de proximitat al carrer de la Princesa, la primera transcorria aproximadament paral·lela a aquest carrer -entre les riestres UE 527 i UE 490/497/590/4068- fins a recollir l'aigua que queia pel baixant **UE 777** adossat al mur de tancament UE 791. Les cotes de la seva solera **UE 195**- oscil·laven entre els 2'66 i 2'61 m s. n. m.; mentre que les seves parets que limitaven longitudinalment aquesta estructura **UE 167**- presenten una potència d'uns 0'4 m. Aquesta tapadora **UE 166**- estava construïda amb totxos de 30x15 cm, presentant una cota superior absoluta d'entre 3'16 i 3'21 m s. n. m. En el tram d'aquesta claveguera es documentà una arqueta **UE 746**- feta de totxos.

La segona de les clavegueres secundàries es localitzà passada la riostra UE 590, partint des de sota el replà de l'escala que puja als pisos superiors fins a desembocar a la canalització central. La seva solera **UE 192**- presentava una cota a 2'58 m s. n. m.; mentre que les seves parets **UE 191**- tenien una potència d'uns 0'65 m. Constructivament, la tapa d'aquesta estructura **UE 190**- era anàloga a la claveguera principal -formada per revoltos ceràmics alineats longitudinalment- amb una cota superior absoluta de 3'26 m s. n. m.

Les quatre clavegueres secundàries restants es trobaven a l'extrem de la canalització principal, en el celobert situat darrera la caixa de l'escala de l'edifici. D'aquestes, la més pròxima al carrer de la princesa estava la formada per la solera **UE 649**, que recollia l'aigua del baixant **UE 605** adossat al mur del celobert. Les cotes d'aquesta solera oscil·laven entre els 2'77 i 2'64 m s. n. m.; mentre que les parets que limitaven longitudinalment aquesta estructura **UE 648**- presentaven una potència d'uns 0'55 m. La tapa **UE 647**- tenia una cota superior absoluta de 3'30 m s. n. m. Al llarg del tram d'aquesta claveguera es documentà una arqueta **UE 633**- feta a motlle i composta de ciment.

Les altres tres clavegueres s'unien radialment. La més distant al carrer dels Flassaders recollia tant les deposicions provinents d'un vàter situat en una petita cambra que ocupa un extrem del celobert com les aigües del baixant **UE 615** adossat al envà d'aquest lavabo. La seva solera **UE 635**- presentava unes cotes absolutes que oscil·laven entre els 2'65 i els 2'82 m s. n. m.; mentre que les seves parets **UE 634**- tenien una potència d'uns 0'50 m. Constructivament, la tapa d'aquesta estructura **UE 635**- era anàloga a la claveguera principal -formada per revoltos ceràmics alineats longitudinalment- amb una cota superior absoluta de 3'23 m s. n. m. Igual que la claveguera anterior, aquesta també presentava una arqueta **UE 612**- feta a motlle i composta de ciment.

Com es pot comprovar en la planta annexa al permís d'obra de 1858 aquest lavabo fou bastit a posteriori, fet que ens permet constatar que la claveguera UE 634 –i de retruc tot el sistema de sanejament al qual pertany– daten d'un moment posterior a la construcció d'aquest edifici, en 1858; és possible que sigui contemporània a l'annexió de les parcel·les 28 i 30 del carrer dels Assaonadors.

A aquesta última claveguera descrita hi desembocava una petita canalització –**UE 638**– que recollia l'aigua del baixant **UE 617** adossat al mur de tancament del celobert **UE 611**. La solera presentava unes cotes que oscil·laven entre 3'01 i 2'94 m s. n. m.; mentre que les seves parets –**UE 637**– tenien una potencia d'uns 0'25 m. La seva tapa –**UE 626**– estava feta de totxos, presentant una cota absoluta de 3'20 m s. n. m.

La penúltima d'aquestes clavegueres secundàries transcorria per sota del mur de tancament del celobert UE 611, travessant l'àmbit situat al darrera d'aquest pati interior fins arribar al centre del segon celobert de l'edifici, situat en l'espai delimitat per la paret mitjanera UE 252/5242. Al llarg del seu recorregut canalitzava l'aigua de diversos baixants existents en aquest segon celobert. La seva solera –**UE 641**– presentava unes cotes absolutes que oscil·laven entre els 2'74 i els 2'62 m s. n. m.; mentre que les seves parets –**UE 640**– tenien una potencia d'uns 0'50 m. Constructivament, la tapa d'aquesta estructura –**UE 627**– era anàloga a la claveguera principal –formada per revoltos ceràmics alineats longitudinalment– amb una cota superior absoluta de 3'25 m s. n. m.

La última de les sis clavegueres secundàries que desguassaven a la canalització principal s'estenia fins adossar-se a la paret mitjanera UE 252/5242. Com les anteriors, aquesta estructura estava formada per una solera de totxos –**UE 644**– que presentava unes cotes absolutes d'entre els 2'80 i els 2'61 m s. n. m.; mentre que les seves parets –**UE 643**– tenien una potencia d'uns 0'50 m. Constructivament, la tapa d'aquesta estructura –**UE 628**– era anàloga a la claveguera principal –formada per revoltos ceràmics alineats longitudinalment– amb una cota superior absoluta d'entre 3'23 i 3'21 m s. n. m.

Cal destacar que el punt on aquestes tres clavegueres s'unien radialment amb l'extrem de la canalització principal –en el celobert situat darrera la caixa de l'escala de l'edifici– la tapa de l'estructura de sanejament estava composta per mitja pedra de molí reaprofitada, reflex del tipus de producció duta a terme en aquest indret en les fases precedents.

Per altra banda, tot l'espai d'aquest celobert fou cobert amb un basament de morter blanc amb restes de material constructiu –**UE 625**– fins a la cota que presenten les tapes de les clavegueres; quedant aquestes encaixonades en el seu interior.

Com ja hem comentat breument, la claveguera UE 640 arribava al centre del segon celobert de l'edifici –el més distant del carrer de la Princesa, delimitat entre d'altres tancaments per la paret mitjanera UE 252/5242 i el mur UE 897– on canalitzava l'aigua de diversos baixants. Destaca el tram de claveguera que recollia l'aigua del baixant **UE 815**, format per la solera de totxos –**UE 635**– amb unes cotes absolutes que oscil·laven entre els 3'19 i els 3'13 m s. n. m.; mentre que les seves parets –**UE 827**– tenien una potencia d'uns 0'20 m. La tapa –**UE 826**– estava feta de totxos posats plans amb una cota absoluta de 3'41 m s. n. m.

L'altre baixant –adossat a la paret mitjanera UE 252/5242– estava format pel tub d'uralita **UE 813**.

Cobrint aquesta xarxa de sanejament es documentaren els diversos paviments associats a aquest edifici.

En l'espai més distant del carrer dels Flassaders –entre el vestíbul de la parcel·la número 33 i els murs UE 729 i UE 791- es documentà un primer nivell de circulació format per un paviment de formigó corronat –**UE 705/807/812**- a 3'46 m s. n. m. Aquest nivell era col·locat sobre una capa de graves amb restes de material constructiu –**UE 706**- que cobria el nivell de runa **UE 757**, que amortitzava totes les estructures de l'edifici anterior.

Sobre el primer paviment es documentaren en aquest espai dues pavimentacions successives. La més antiga estava formada per rajoles de 25x25 cm –**UE 703/801**- col·locades sobre el nivell de morter **UE 704**, disposat directament al damunt del paviment UE 705/807/812. Finalment, l'enrajolat més modern estava format per plaques de terrazzo de 60x40 cm –**UE 701**- disposades sobre la capa de morter **UE 702**.

Tant en el celobert més distant del carrer de la Princesa com en l'àmbit annex –el situat entre els dos patis interiors de l'edifici- es localitzà el nivell de circulació de formigó corronat UE 705/807/812. En el cas de l'estança interior aquest paviment presentava les mateixes cotes absolutes que en l'espai precedent, mentre que en el cas del celobert es situaven 7 cm més baixes. En els dos espais el nou paviment es col·locà sobre la capa de rebliment **UE 825**.

En el cas del celobert, aquest paviment funcionava amb un pou de totxos situat en un extrem del pati, **UE 823**. En la seva construcció s'aprofità la meitat del pou 845 - amortitzat en l'última fase de l'antic edifici B- construït en el seu interior part d'aquesta nova estructura. El fet que aquesta estructura fos amortitzada posteriorment per un segon paviment va fer que la seva cota d'arranament quedés situada al mateix nivell que la que presentava el paviment de formigó corronat UE 705/807/812 en aquest espai.

En un moment posterior, en aquest celobert es bastí un lavabo a la cantonada compresa entre la paret mitjanera UE 252/5242 i el mur UE 897. D'aquesta construcció únicament fou possible localitzar el seu paviment –**UE 822**- amb l'empremta –**UE 821**- del seu l'envà de tancament.

Tot sembla indicar que aquest lavabo va tenir una vida útil molt curta, ja que es documenta amortitzat –igual que el pou UE 823- pel nivell de morter **UE 810**. Aquest nivell sembla que funcionà com a preparació d'un enllosat -ja que encara tenia les marques de les rajoles al seu damunt- que va tornar a regularitzar el celobert. Ha estat possible constatar que en aquest moment els diferents baixants documentats en aquest pati interior encara funcionaven tots ells.

Finalment, a sobre d'aquest nivell de morter UE 810 es bastí l'últim nivell de circulació, format per un enrajolat –**UE 803**- disposat a sobre d'un altre nivell de preparació de morter, **UE 809**. Addició d'aquest últim paviment –a una cota de 3'54 m s. n. m.- comportà la definitiva amortització dels dos dels baixants UE 815 i UE 817; la resta –els desaigües UE 813 i UE 819- continuaren en funcionament.

Pel que fa a l'àmbit ubicat entre els dos celoberts –el que acabem de descriure i el situat darrera la caixa de l'escala- la col·locació del paviment de formigó corronat UE 812 suposà l'amortització de totes les estructures anteriors. A diferència del celobert, en aquesta estança únicament s'ha localitzat un nou nivell de circulació, es tracta del paviment UE 703/801, ja localitzat a la banda del vestíbul més distant del carrer dels Flassaders.

Pel què fa al celobert situat darrera de la caixa de l'escala, sobre el basament de morter UE 625 es localitzà una capa de sauló –UE 621- que anivellava l'espai per col·locar al seu damunt el primer dels nivells de circulació, format per un enrajolat de totxos de 24x24 cm –UE 603- sobre una capa de morter de calç, UE 619. Posteriorment, a la banda del celobert més distant al carrer dels Fassaders -la part no ocupada pel lavabo- s'hi bastí un nou enrajolat de totxos de 24x24 cm, UE 606. A la resta del pati interior s'hi col·locà un nou paviment, format per rajoles de gres de 33x33 cm –UE 607- disposades sobre una capa de morter gris, UE 608.

Pel què fa al vestíbul de la parcel·la, comprés entre els envans UE 127 i UE 1000, totes les estructures foren cobertes per la capa de rebliment de sauló UE 106. En la meitat del vestíbul més pròxima al carrer de la Princesa s'hi localitzà a sobre d'aquesta capa un empedrat de lloses rectangulars –UE 157- a una cota absoluta de 3'60 m s. n. m. Aquestes lloses presentaven mides diferents, caracteritzant-se per presentar únicament la cara superior plana. A la part més interior del vestíbul únicament s'ha localitzat una capa de sauló –UE 158- que probablement anivellava el paviment desaparegut que funcionava amb l'enllosat.

En un segon moment, aquest empedrat fou parcialment rebenat per construir un petit caixetí de totxos –UE 163- utilitzat per fer passar dos tubs de plom pel seu interior. Aquesta nova estructura –així com la resta de l'empedrat UE 157- fou coberta per una capa de morter de calç –UE 156- a sobre de la qual s'hi disposà un nou enrajolat de peces de terrazzo de 20x20 cm –UE 147- que ocupava tot el vestíbul.

L'espai obert entre els dos vestíbuls –que corresponen a les entrades número 33 i 35 del carrer de la Princesa- estan coberts per una sèrie de nivells de circulació superposats. Del moment més antic es documentà una capa de rebliment de sauló amb restes de material constructiu –UE 106/512- que cobria totes les estructures anteriors i anivellava l'espai. Al seu damunt es bastí el primer nivell de circulació, format per rajoles de 24x24 cm –UE 141/511- disposades sobre un estrat de preparació –UE 142- compost per morter de calç.

En un moment posterior es construí en aquest espai un nou paviment, format per plaques de formigó de 24x24 cm –UE 104/504- disposades a una cota de 3'57 m s. n. m. sobre un estrat de preparació –UE 105/509- compost per morter de calç. En alguns punts fou necessari anivellar aquesta part de la parcel·la, fet que s'aconseguí mitjançant l'addició en aquests espais de l'estrat d'anivellament de graves UE 510.

Finalment, la última remodelació comportà un aixecament general del nivell de circulació, amb un nivell de sauló –UE 503/103- estes damunt del paviment UE 104/504. A sobre s'hi disposà l'últim dels paviments documentats en aquest espai, compost per un enrajolat de gres de 20x20 cm –UE101/501- col·locat a sobre d'una capa de preparació –UE 102/502- de morter gris.

Una vegada descrits els canvis documentats a l'espai de la parcel·la número 33 del carrer de la Princesa, seguidament exposarem la situació a la número 35 del mateix carrer.

Com ja hem descrit, des dels seus inicis l'immoble que dona al carrer de la Princesa fou compartimentat en dues parcel·les que presenten una organització molt similar; fet que es constata en la construcció –a més dels dos vestíbuls gairebé idèntics- d'una xarxa de sanejament a la parcel·la número 35 de característiques anàlogues a la descrita anteriorment pel número 33.

La seva canalització principal també travessava tota la finca des de la paret mitjanera UE 252/5242 fins el carrer de la Princesa; individualitzant-se una solera –**UE 4074**– unes parets de contenció –**UE 406**– i una tapa –**UE 405**– formada per revoltons ceràmics.

La base presentava unes cotes absolutes que oscil·laven entre els 2'60 m s. n. m. –a la banda més distant al carrer de la Princesa– i els 2'40 m s. n. m.; mentre que les parets d'aquesta estructura distaven entre elles uns 0'5 m, amb una potència d'uns 80 cm.

A aquesta canalització central hi desguassaven 4 clavegueres secundàries de mides diferents. Des del punt de vista constructiu, totes elles presentaven una factura anàloga a la canalització principal tret de les tapes, que en alguns casos estaven confeccionades amb totxos de 30x15 cm.

Per ordre de proximitat al carrer de la Princesa, la primera transcorria aproximadament paral·lela a aquest carrer, entre les riestres UE 527 i UE 490/497/590/4068. La seva solera –**UE 4075**– presentava unes cotes absolutes que oscil·laven entre els 2'40 i els 2'54 m s. n. m.; mentre que les seves parets –**UE 4010**– tenien una potència d'uns 80 cm. Constructivament, la tapa d'aquesta estructura –**UE 4075**– era anàloga a la claveguera principal –formada per revoltons ceràmics alineats longitudinalment– amb una cota superior absoluta que situada entre els 3'36 i els 3'40 m s. n. m.

L'extrem d'aquesta claveguera es bifurcava en dues canalitzacions de dimensions més reduïdes. La primera recollia l'aigua del baixant **UE 4007**, adossat al tancament del vestíbul **UE 4006**. Estava composta per una solera –**UE 4003**– a una cota absoluta de 3'40 m s. n. m., estant limitada per unes parets laterals –**UE 4002**– que es caracteritzaven per presentar els totxos posats drets. La seva tapa –**UE 4004**– estava formada per totxos posats plans. La segona de les clavegueres transcorria per sota la paret del vestíbul UE 4006 fins a sota de la caixa de l'escala. La seva solera –**UE 498**– presentava unes cotes absolutes que oscil·laven entre els 2'68 i els 2'59 m s. n. m.; mentre que les seves parets –**UE 496**– tenien una potència d'uns 50 cm. Igual que la UE 4004, la tapa d'aquesta estructura –**UE 497**– estava formada per totxos posats plans, amb una cota superior absoluta situada entre els 3'21 i els 3'05 m s. n. m.

La segona de les clavegueres secundàries transcorria perpendicularment al desguàs principal, entrant sota la caixa de l'escala de l'edifici. La seva solera –**UE 478**– presentava unes cotes absolutes que oscil·laven entre els 3'01 i els 2'75 m s. n. m.; mentre que les seves parets laterals –**UE 410**– tenien una potència aproximada d'uns 50 cm. La tapa d'aquesta estructura –**UE 409**– estava formada per totxos posats plans, amb una cota superior absoluta situada a 3'37 m s. n. m.

L'escala d'accés als pisos superiors –ja desmuntada en el moment de dur a terme la present intervenció– a més d'adossar-se als murs laterals se sostenia sobre les estructures **UE 5053**, **UE 5054** i **UE 5055**; totes elles arranades a 3'53 m s. n. m, presentant una composició formada de pedres i restes de material constructiu lligats amb morter de calç. Aquests elements deixaven un petit espai sota l'escala, on s'hi documentaren les restes molt arrasades d'un urinari format per les estructures **UE 5056**, **UE 5058**, **UE 5060** i **UE 5062**. Aquest urinari desguassava a la canalització principal a través de la claveguera secundària UE 478.

A aquesta canalització secundària i desguassaven dues clavegueres més. La primera transcorria perpendicularment al carrer de la Princesa, conduint les aigües d'un petit safareig o dipòsit. Aquesta construcció estava formada per una solera de rajoles de 20x20 cm –**UE 480**– a una cota de 3'37 m s. n. m. Les seves parets laterals –**UE 468**– estan bastides amb totxos de 30x15 cm; presentant una cota superior de 3'46 m s. n. m. La segona claveguera canalitza l'aigua d'un baixant del celobert, situat com en la

parcel·la anterior darrera de la caixa de l'escala. La seva solera –**UE 308**– presentava unes cotes absolutes que oscil·laven entre els 3'08 i els 3'01 m s. n. m.; mentre que les seves parets laterals –**UE 307**– tenien una potencia aproximada d'uns 40 cm. La tapa d'aquesta estructura –**UE 310**– estava formada per totxos posats plans, amb una cota superior absoluta situada a 3'58 m s. n. m.

Tenim constància que aquesta claveguera UE 308 pertany a un segon moment de la finca, ja que en el mateix celobert es documentaren tres pous negres d'una fase anterior. Igualment, es constata que aquests elements de contenció foren bastits posteriorment a l'annexió per part de l'edifici que dona al carrer de la Princesa de la de les parcel·les 28 i 30 del carrer dels Assaonadors; ja que un dels dipòsits s'adossa parcialment a la riostra **UE 2020**, que per la seva situació únicament pot haver estat construïda a partir d'aquesta unió.

La confirmació de que la claveguera UE 308 pertany a un moment posterior comporta, de retruc, la constatació de que tot el sistema de sanejament no pertany a la fase primigènia d'aquesta finca; fet que per altra banda també havíem constatat pel conjunt de canalitzacions pertanyents a la parcel·la número 33.

Els tres pous negres presenten unes característiques constructives anàlogues, amb unes parets de totxos de 30x15 cm –**UE 304**, **UE 315** i **UE 246**– amb unes cotes absolutes de 3'56, 3'54 i 3'24 m s. n. m. respectivament. Els dos primers presentaven, a més, una tapa en volta catalana –**UE 305** i **UE 316**– situades en ambdós casos a una cota absoluta de 3'55 m s. n. m. El tercer d'aquests pous negres no presentava aquest tancament pel fet d'estar arranat per un baixant associat a aquest sistema de sanejament posterior.

La claveguera UE 308 amortitza també un tram de canalització associada als pous negres. La seva solera –**UE 312**– presentava una cota absoluta a 2'85 m s. n. m.; mentre que les seves parets laterals –**UE 311**– tenien una potencia aproximada d'uns 40 cm. La tapa d'aquesta estructura –**UE 314**– estava formada per totxos posats plans, amb una cota superior absoluta situada a 3'29 m s. n. m.

Igual que el celobert de la parcel·la número 33, posteriorment a la construcció del sistema de clavegueres es procedí al cobriment de tot l'espai del pati interior amb un basament de morter blanc amb restes de material constructiu –**UE 303**– fins a la cota de la tapa de la claveguera. En aquest procés es respectaren les estructures anteriors, quedant així –juntament amb la claveguera UE 308– els pous negres i la canalització UE 312 encaixonades en l'interior del basament.

Actualment, aquest celobert queda delimitat per la paret de tancament **UE 250**, muntada sobre l'arc de descàrrega **UE 324** que permet salvar els pous negres UE 315 i UE 246 situats a sota seu. No obstant, com es veu clarament a la planta del projecte d'obra de 1858, originalment aquest pati interior tenia unes majors dimensions, estenent-se seguint la paret mitjanera UE 252/5242 vers el carrer dels Flassaders fins a un tancament que no ha estat possible localitzar.

A partir de l'annexió de les dues parcel·les que s'obren al carrer dels Assaonadors i del bastiment –en un primer moment– dels tres pous negres, es fa necessària una remodelació del celobert. Així, tot sembla indicar que aquest pati interior passà a estar delimitat per un tancament bastit sobre la riostra UE 2020. Aquesta constatació es basa tant en el fet que un dels pous negres s'adossa parcialment a aquesta riostra, com pel fet que el tancament per la banda del carrer dels Flassaders d'aquest celobert remodelat –**UE 253**– no es limita a la paret mitjanera UE 252/5242; raó que certifica la impossibilitat de que aquest tancament sigui el que presentava originalment la planta

del projecte d'obra de 1858. Aquest tancament UE 253 està bastit al totxos de 30x15 cm, presentant una cota d'arranament a 3'26 m s. n. m.

En el segon moment –caracteritzat pel bastiment del sistema de sanejament- sembla que es produí la reducció del celobert a les dimensions actuals, amb la corresponent amortització del tancament UE 253 per les dues clavegueres secundàries restants que desguassaven a la canalització principal.

Aquestes dues clavegueres secundàries s'unien en l'extrem de la canalització principal, deixant les restes del tancament UE 253 al mig. La conducció que transcorria per la banda més distant al carrer dels Fassaders es dirigia fins a l'espai de l'antiga finca número 28 del carrer dels Assaonadors, tot travessant la riostra UE 2020 i arranant el dipòsit UE 210.

Estava composta per una solera –**UE 238**- amb una cota absoluta que oscil·lava entre els 2'93 i els 2'80 m s. n. m., estant limitada per unes parets laterals –**UE 237**- de totxos de 30x15 cm. Aquests límits laterals presenten una potència d'uns 30 cm, caracteritzant-se per tenir els totxos posats drets en el tram més pròxim al carrer dels Assaonadors. La seva tapa –**UE 233**- estava formada per totxos posats plans.

A aquesta claveguera secundària hi desguassa una canalització que arrana parcialment el pou negre UE 246. D'aquesta construcció fou possible documentar-ne la solera –**UE 243**- i part de les parets laterals, **UE 244**. La base presentava unes cotes superiors que oscil·laven entre els 2'99 i els 3'11 m s. n. m., mentre que el fragment de paret lateral tenia la cota d'arranament a 3'20 m s. n. m.

En un moment posterior es construí una canalització paral·lela al tancament compost per les arcades tapiades UE 2120 i UE 2127 que amortitzen l'extrem de la claveguera secundària UE 238. Aquesta canal estava composta per peces corbes –**UE 2044**- amb unes cotes absolutes en el seu interior que oscil·len entre els 3'16 i els 3'28 m s. n. m. A la meitat del seu recorregut hi desemboca un tub –**UE 2046**- que desguassa l'aigua d'una pica construïda en l'antic pas obert dins de l'arcada UE 2120, aprofitant la important amplada d'aquesta estructura.

Aquesta canal UE 2044 desguassa a una claveguera que també canalitza les aigües de dos baixants –**UE 2036** i **UE 2037**- fins a desembocar en la claveguera secundària UE 238, per sota del tram amortitzat. Aquesta claveguera –**UE 2041**- presentava unes cotes absolutes a la seva base que oscil·laven entre els 2'96 i els 2'90 m s. n. m. La tapa d'aquesta estructura –**UE 2042**- estava formada per totxos posats plans, amb una cota superior absoluta de 3'12 m s. n. m.

Cal destacar també que a aquesta claveguera secundària UE 238 hi desguassa directament un baixant encaixat sobre la mateixa paret d'aquesta conducció. Aquest baixant –**UE 242**- està construït amb totxos que descriuen la pendent. En un moment posterior aquest baixant fou tapiat amb totxos –**UE 241**- presentant una cota d'arranament a 3'03 m s. n. m.

Finalment, la segona i última de les clavegueres secundàries que s'unien a l'extrem de la canalització principal –transcorrent per la banda del tancament UE 253 més pròxima al carrer dels Fassaders- conduïa les aigües del baixant adossat a una de les columnes de ferro colat que formava part de la columnata que transcorria paral·lela al carrer dels Fassaders. La seva solera –**UE 235**- presentava unes cotes absolutes que oscil·laven entre els 2'73 i els 3'08 m s. n. m.; mentre que les seves parets laterals –**UE 234**- tenien una potència aproximada d'uns 35 cm. La tapa d'aquesta estructura –**UE 232**- estava formada per totxos posats plans, amb una cota superior situada a 3'26 m s. n. m.

En un moment posterior aquesta claveguera secundària fou amortitzada, construint una canal de formigó –**UE 266**- paral·lela a la fonamentació UE 2020 que canalitzava l'aigua del baixant fins a la claveguera secundària UE 238. Aquesta amortització es certifica pel seccionament parcial de la paret lateral de la claveguera, així com pel tapiat d'aquesta amb totxos, **UE 268**.

Cobrint aquesta xarxa de sanejament es documentaren els diversos paviments associats a aquest edifici.

En primer lloc es dugué a terme el cobriment de totes les estructures de la fase anterior mitjançant una capa de rebliment heterogènia –**UE 204/404/2054**- formada per graves, sorra i restes de material constructiu. Al mateix temps, la gran bassa que tenia per solera la UE 210 fou omplerta fins al nivell del paviment UE 281 amb la capa de runa **UE 203**.

El paviment més antic relatiu a aquest edifici es localitzà a la banda de les parcel·les obertes vers el carrer dels Assaonadors. Format per un paviment compost per rajoles de ceràmica cuita –**UE 279**- col·locades sobre una preparació de morter gris –**UE 280**- a una cota superior de 3'53 m s. n. m.

Malgrat que aquest paviment únicament fou localitzat a la banda de les parcel·les obertes vers el carrer dels Assaonadors, tenim la certesa de que aquest nivell de circulació és posterior a l'annexió d'aquestes finques per part de l'edifici que dona al carrer de la Princesa. Aquesta constatació es basa en el fet que la canal UE 2044 – posterior a aquesta unió- funcionava amb el paviment UE 279.

En un moment posterior es bastí l'últim dels paviments, que a diferència de l'anterior cobria tot l'espai existent entre el vestíbul de la parcel·la número 35 i el carrer dels Flassaders. A la banda no ocupada pel paviment UE 279 es cobrí primerament la capa de rebliment heterogènia UE 204/404/2054 amb un estrat d'anivellament de morter blanc, **UE 403**. Estenent-se damunt d'aquesta capa d'anivellament i del paviment UE 279 es col·locà l'últim dels nivells de circulació documentats –**UE 201/301/401**- que estava en ús en el moment d'iniciar la present intervenció. Aquest fou localitzat a una cota de 3'63 m s. n. m., essent format per rajoles de terrazzo de 50x50 cm disposades sobre el nivell de preparació de morter gris **UE 202/302/402**.

Pel que fa al vestíbul de la parcel·la número 35, es documentà en l'espai més pròxim al carrer de la Princesa una construcció molt similar a les estructures de sanejament, però amb la característica de presentar una bifurcació orientada al rebés, unint-se a mida que s'allunyava del carrer. Seguint el seu recorregut fou possible constatar que no es tractava de cap estructura de sanejament, sinó que tenien el seu origen en dos quadres elèctrics; cada un adossat a una paret lateral del vestíbul, fet que explica la bifurcació. Així doncs, es tractava de dos caixetins elèctrics utilitzats antigament per a canalitzar els cables de la corrent.

Aquests caixetins estaven compostos per una base de totxos de 30x15 cm disposats a trencajunt –**UE 559**- a unes cotes absolutes que oscil·laven entre els 2'81 i 2'88 m s. n. m. Les seves parets laterals –**UE 555**, **UE 556** i **UE 557**- es bastiren amb totxos i pedres reaprofitades, presentant una potència d'uns 25 cm. La tapa –**UE 558**- estava formada per totxos posats plans, amb una cota superior absoluta situada a 3'07 m s. n. m.

Aquesta estructura fou coberta amb la capa de rebliment UE 561, a sobre de la qual es bastí –igual que en el vestíbul del número 33- un empedrat de peces rectangulars de mides variables, **UE 508**.

En un moment posterior, aquest empedrat es cobrí amb l'últim dels nivells de circulació documentats en l'espai del vestíbul, muntat sobre una petita capa de sauló –**UE 507**– utilitzada per a anivellar. Aquest paviment –**UE 505**– estava format per rajoles de terrasso de 30x30 cm disposades sobre el nivell de preparació de morter gris **UE 506**.

8.9. Materials arqueològics

Metodologia emprada en el procés d'inventariat

Per dur a terme l'inventari del material moble recollit al llarg del procés d'excavació hem seguit uns criteris que creiem convenient explicar per poder dur a terme una bona interpretació dels resultats.

Primer de tot, doncs, cal indicar que hem individualitzat amb un número d'inventari propi tots els fragments amb forma (vores, bases, nanses o altres), agrupant i comptabilitzant el número d'informes d'una mateixa UE segons les seves característiques i entrant cada un d'aquests grups amb el fragment amb forma que presenta les mateixes característiques macroscòpiques, però sense assignar-los-hi un número d'inventari propi.

Un cas a part són aquells fragments informes que per les seves característiques tenim la certesa que no formen part de cap de les peces amb forma presents en la mateixa UE. En aquests casos també hem agrupat i comptabilitzat el número d'informes segons les seves característiques macroscòpiques però hem donat a cada un d'aquests grups diferents d'informes un número d'inventari –els diferenciem ja que al no haver cap peça amb forma amb la qual poder assimilar-los considerem que tot el grup d'informes tenen una entitat pròpia–.

Per altra banda, com veurem en l'apartat següent s'ha dut a terme tot un procés de comptabilitat del material que ens ha permès extreure algunes conclusions. Aquesta comptabilitat s'ha dut a terme a partir del NMI (Número Mínim d'Individus), entès com la quantitat de fragments amb forma que no enganxen entre ells. Pel què fa als informes hem seguit el mateix criteri que per assignar els números d'inventari (hem comptat com a unitat únicament els grups d'informes que per les seves característiques presenten una entitat pròpia). Es per això que finalment el NMI equival a la suma dels números d'inventari. Segons aquesta definició, doncs, per dur a terme correctament el recompte del NMI aquest s'ha realitzat una vegada finalitzada la feina de classificació dels fragments i recomposició de les peces.

Paral·lelament al recompte del NMI també s'ha dut a terme el del NTI (Número tipològic d'Individus), entès com la suma dels fragments amb forma que malgrat no enganxar les seves característiques macroscòpiques (forma, color, tipus de pasta, acabats, etc.) fan que tinguem gairebé la certesa de que formen part de la mateixa peça. Així doncs, tenint en compte les dues definicions sempre s'ha de complir que: $NMI \geq NTI$.

Com ja hem comentat anteriorment, finalment hem optat per dur a terme tot el procés de comptabilitat utilitzant el NMI, davant els clars problemes d'objectivitat que presenta el NTI, problemes que queden solucionats per les estrictes pautes que cal

seguir alhora d'establir en Número Mínim d'Individus. Per altra banda, la internacionalització³ d'aquest sistema facilita les consultes i les comparacions amb altres jaciments.

Arribats a aquest punt cal fer esment de l'evidència que bona part del material arqueològic recuperat correspon a elements residuals, entenent com a tal aquell que ja no es produeix i que està fora dels circuits comercials, sent purament testimonial. En el cas concret d'aquesta excavació el percentatge de residualitat es veu enormement incrementat pels nombrosos estrats de rebliment localitzats, que impliquen una important remoció de terres així com una reutilització d'aquestes.

Molt lligada a aquest concepte de residualitat trobem la problemàtica de les intrusions de material, que en la present intervenció creiem que és molt elevada ja que a la important profusió d'estructures documentades –motiu pel qual no ha estat possible documentar cap conjunt tancat, ja que tots els pous i dipòsits aparegueren seccionats per alguna estructura posterior- cal afegir-hi la necessària excavació per trams.

Resultats del procés d'inventariat

Arribats a aquest punt presentem els resultats obtinguts després del procés d'inventariat de tot el material moble recollit durant el procés d'excavació.

Davant la problemàtica plantejada en l'apartat anterior sobre les intrusions, per intentar establir una cronologia a cada una de les fases en base a aquest material hem optat per centrar-nos en els estrats de rebliment –que marquen tant l'amortització de les estructures precedents com suporten els nous nivells de circulació- i en els farciments que tenim clars la seva vinculació amb alguna d'aquestes capes d'anivellament.

Per les comptabilitzacions hem utilitzat el NMI (Nombre mínim d'individus). Així doncs, tal i com hem definit aquest concepte en l'apartat anterior només apareixen reflectits en les taules aquells individus amb forma.

En aquest sentit, l'estudi dels primers estrats antròpics documentats -UE 4073, UE 4078, UE 4079, UE 4111- associats a un moment anterior al de la construcció dels edificis medievals constaten una presència gairebé exclusiva d'àmfora romana.

La totalitat d'aquests individus amfòrics són tarraconenses –Pascual 1 i Dressel 2/4- fet que ens permet establir un horitzó cronològic situat entre el 50 aC i el 100 dC.

³ Veure el protocol establert a la taula rodona de Glux-en-Glenne, a ARCELIN, P.; TRUFFEAU-LIBRE, M. (Dir.): *La quantification des céramiques. Conditions et protocole*. Actes de la taula rodona celebrada a Glux-en-Glenne el 7-9 d'abril de 1998. Centre archéologique européen du Mont Breuvray.

Intervenció arqueològica

c/ de la Princesa núm. 33 - 35 - c/ dels Flassaders núm. 2 - 6 - c/ dels Assaonadors núm. 28 - 30
Barcelona. El Barcelonés.



UE	Verd Manganès	Reflex metàl·lic	Pisa blanca i blava	Àmfora	Terra Sigillata	Altres
4073	0	0	0	2	0	0
4078	0	0	0	139	1	0
4079	0	0	0	7	0	0
Suma	0	0	0	148	1	0

Respecte als nivells que marquen el bastiment dels dos immobles medievals –edificis A i B- si ens basem amb els escassos materials aportats pels estrats UE 221, UE 222 i UE 781 cal situar aquesta construcció entre mitjan s.XIII i el S.XV.

UE	Verd Manganès	Reflex metàl·lic	Pisa blanca i blava	Àmfora	Terra Sigillata	Altres
221	0	0	0	0	0	0
222	0	0	0	0	0	0
781	1	0	0	0	0	0
Suma	1	0	0	0	0	0

Els materials associats a la segona fase constructiva –definida pels nivells UE 220, UE 4095 i UE 5186- es caracteritzen per proporcionar el mateix horitzó cronològic; fet que pot ser atribuït a que es dugué a terme en un moment gairebé contemporani a l'aterior, però també pot ser el reflex de l'escassetat en el nombre de materials existents per a establir les diferents fases cronològiques.

UE	Verd Manganès	Reflex metàl·lic	Pisa blanca i blava	Àmfora	Terra Sigillata	Altres
220	2	0	0	0	0	0
4095	0	0	0	0	0	0
5186	0	0	0	0	0	0
Suma	2	0	0	0	0	0

En la tercera fase ja es detecta un canvi en els materials localitzats en els diferents estrats que defineixen aquest moment constructiu. Així, malgrat que el nombre d'individus continua sent molt baix, es constata un predomini de les produccions de

Intervenció arqueològica

c/ de la Princesa núm. 33 - 35 - c/ dels Flassaders núm. 2 - 6 - c/ dels Assaonadors núm. 28 - 30
Barcelona. El Barcelonés.



reflex metàl·lic, per contraposició de la presència exclusiva del verd i manganès en l'etapa precedent. Igualment, la presència d'una de les primeres pisa blanca i blava en l'estrat de rebliment UE 758, ens permet acabar de situar cronològicament aquesta fase constructiva en el primer terç del segle XVII.

UE	Verd Manganès	Reflex metàl·lic	Pisa blanca i blava	Àmfora	<i>Terra Sigillata</i>	Altres
111	0	2	0	0	0	0
216	0	1	0	0	0	0
758	2	0	1	0	0	0
871	0	0	0	0	0	0
7044	0	0	0	0	0	0
Suma	2	3	1	0	0	0

Els estrats que defineixen la quarta fase constructiva –UE 528, UE 757, UE 838, UE 843, UE 5007, UE 5079, UE 5161- permeten constatar una generalització de la pisa blanca i blava catalana, permetent situar en el ple segle XVII els canvis atribuïts a aquest període.

UE	Verd Manganès	Reflex metàl·lic	Pisa blanca i blava	Àmfora	<i>Terra Sigillata</i>	Altres
528	3	0	0	0	0	0
757	4	1	8	0	0	0
838	0	0	1	0	0	0
843	0	0	0	0	0	0
5007	0	0	1	0	0	0
5079	0	0	0	0	0	0
5161	2	0	4	0	0	0
Suma	9	1	14	0	0	0

Els grans canvis associats a la cinquena fase constructiva únicament han estat possibles de situar cronològicament a partir del farciment del pou UE 488. La presència

en aquest estrat de blava de Poblet –juntament amb la blava catalana- així com de rajola policroma i de comuna reduïda a torn datable en el segle XVIII ens ha permès situar aquests canvis entre finals del segle XVIII i inicis del segle XIX.

UE	Verd Manganès	Reflex metàl·lic	Pisa blanca i blava	Àmfora	<i>Terra Sigillata</i>	Altres
488	0	0	10	0	0	1
513	0	0	0	0	0	0
5146	0	0	0	0	0	0
Suma	0	0	10	0	0	1

La sisena fase constructiva queda situada entre la fase precedent i el bastiment dels nous edificis, datables amb certesa en el 1858/1862.

9. AFECTACIÓ DE LES RESTES ARQUEOLÒGIQUES

A causa de l'afectació del projecte d'obra vers les restes arqueològiques localitzades es va procedir a la realització de cinc informes d'afectació d'estructures per part de qui signa la present memòria amb data de:

- 1 d'abril de 2004.
- 11 de maig de 2004.
- 11 de juny de 2004.
- 7 de novembre de 2004.
- 21 de desembre de 2004.

Les peticions del desmuntatge de les estructures afectades (veure resolucions en l'Annex 1), foren sol·licitades de manera conjunta per part del Sr. Antoni Nicolau i Martí (director del Museu d'Història de la Ciutat de Barcelona), i el Sr. Carlos Francisco Moreno, representant de l'empresa Hotel Ciutat de Barcelona. Adjuntant-se en cada cas un informe del Sr. Ferran Puig (director del Servei d'Arqueologia del MHCB).

Aquestes peticions van ser autoritzades mitjançant resolució del Director General del Patrimoni Cultural, el Sr. Francesc Tarrats Bou, amb data de:

- 16 d'abril de 2004.
- 1 de juny de 2004.
- 15 de juliol de 2004.
- 30 de novembre de 2004.
- 14 de gener de 2005.

Les estructures es van desmuntar tant manualment com mecànicament sota el seguiment arqueològic de l'arqueòleg director. Els resultats obtinguts en aquests processos es recullen en l'apartat 8 de la present memòria.

10. CONCLUSIONS

Un cop descrites les feines realitzades i els resultats obtinguts en l'excavació passarem a exposar les conclusions a les quals hem arribat.

Com ja hem exposat detalladament, podem diferenciar, a *grosso modo*, dos moments. Al inicial pertanyen els primers estrats antròpics documentats –datables entre el segle I aC i el I dC- no essent possible atribuir amb certesa cap estructura a aquest moment tant primerenc. En aquest sentit, únicament una estructura és susceptible de pertànyer a aquest moment, no obstant, l'elevat grau de destrucció d'aquesta i la falta de material moble associat a ella no ens permet afirmar-ho amb certesa.

Aquests estrats únicament han estat documentats a la banda de la finca que dona al carrer dels Assaonadors, ja que és en aquest punt on la construcció del soterrani va permetre assolir la cota requerida: uns 4'20 metres per sota la rasant del carrer de la Princesa.

Sens dubte, els materials mobles recuperats en aquests primers estrats antròpics –una gran quantitat d'àmfora tarraconense Pascual 1 i Dressel 2-4, així com alguns fragments de *Terra Sigillata* itàlica- cal situar-los en el context del taller ceràmic contemporani localitzat a la finca número 21 del mateix carrer de la Princesa; on també apareix entre el material moble localitzat un predomini d'àmfora tarraconense (CASAS, MARTÍNEZ, 2006).

Malgrat que els primers vestigis antròpics s'han documentat entre el s. I aC i el s. I dC hem d'avançar fins a mitjan s.XIII – s.XV per a poder afirmar amb certesa l'existència d'una ocupació de l'indret; essent aquesta continuada fins a l'actualitat. Com era d'esperar, amb un període tant prolongat de temps es produïren canvis i reorganitzacions d'aquest espai, essent agrupats amb 7 grans fases constructives.

La primera vindria definida per l'existència en l'espai intervingut de part de dos edificis de grans dimensions -anomenats A i B a efectes explicatius- orientats segons els carrers dels Assaonadors i dels Flassaders; estant separats per una paret mitjanera paral·lela al carrer dels Assaonadors.

Aquests immobles tindran una continuïtat d'ús fins que l'obertura del carrer de la Princesa, en 1853; moment en que es fa inevitable una reordenació global de l'espai amb el bastiment d'un nou edifici orientat segons el nou eix viari. Així doncs, el conjunt de fases constructives anteriors a aquesta data no representen grans canvis estructurals, sinó que són modificacions internes dels mateixos edificis.

Respecte a l'edifici A –obert vers el carrer dels Assaonadors- la finca actual únicament agafa l'extrem d'aquest edifici que donava a la cantonada entre els carrers dels Assaonadors i dels Flassaders.

D'aquest primer moment constructiu s'ha pogut constatar que l'espai excavat que formava part d'aquest edifici A estava organitzat almenys amb dos grans àmbits, separats per un mur paral·lel al carrer dels Flassaders que presentava dues portes que comunicaven les estances.

L'estança més distant al carrer dels Flassaders estava delimitada a la seva banda S-O, per dues arcades adovellades que una vegada tapiades en fases posteriors han arribat fossilitzades fins a l'actualitat en forma de paret mitjanera que separa el immoble actual de la finca número 26 del carrer dels Assaonadors. El fet de tractar-se d'unes arcades i no d'un mur constata que l'edifici A no es limitava a l'espai ocupat

per la finca actual, sinó que aquest edifici s'estenia per la finca actual annexa (la núm. 26 del mencionat carrer).

Els nivells de circulació atribuïbles a aquesta estança, en aquest primer moment, estaven compostos per dos paviments de calç superposats. Respecte a l'àmbit més pròxim al carrer Flassaders, un pou és l'única estructura atribuïble a aquest primer moment constructiu.

Respecte a l'edifici B, sembla ser un immoble de grans dimensions que segueix la mateixa orientació que l'edifici anteriorment descrit. Aquest immoble s'organitzava en dues grans crugies orientades paral·lelament al carrer dels Assaonadors.

Pel que fa a la crugia més pròxima al mencionat carrer, es caracteritza per estar delimitada –per la banda més allunyada al carrer dels Flassaders– per un mur amb una gran arcada de dovelles; fet que ens permet constatar que també en aquest cas l'edifici no es limitava a l'espai de la finca actual sinó que s'estenia pel immoble que actualment ocupa el número 20 del carrer dels Assaonadors.

Seguint l'eix de prolongació que marca aquesta arcada trobem els arrancaments d'un altre arc, sent aquest l'homòleg al primer però en la crugia més distant del carrer dels Assaonadors. A diferència de la descrita en l'altre crugia, aquesta arcada no separa el immoble actual de la finca annexa, sinó que en aquest tram l'edifici actual queda delimitat per un altre mur més distant del carrer dels Flassaders. Així doncs, podria tractar-se del límit de l'edifici medieval per la banda contrària a la del carrer dels Flassaders. Per altra banda, en el parcel·lari actual s'observa que aquest mur es prologa fins arribar al carrer dels Assaonadors, mantenint encara avui la seva originària funció de paret mitjanera entre finques. Així doncs, per una banda separa l'edifici actual on s'ha dut a terme la present intervenció i la finca del carrer Assaonadors nº 18, mentre que per l'altre divideix aquest segon immoble del situat al nº 22 del mateix carrer. D'aquest fet se'n desprèn que probablement aquest mur també era el límit de l'edifici medieval.

Respecte al límit d'aquest edifici B per la banda que dona al carrer de la Princesa, des d'un punt de vista estructural seria factible que aquesta paret de tancament fos el mur que delimita la crugia més distant al carrer dels Assaonadors per aquella banda de l'edifici. No obstant, caldria fer algunes puntualitzacions.

L'estudi de la planimetria antiga –anterior a la construcció del carrer de la Princesa– demostra que just en aquest punt, sota el mencionat carrer, existia una altra via medieval que seguia aproximadament la mateixa orientació que aquest mur. Això permetria interpretar que aquest tancament era, a més del mur que delimitava l'edifici, la paret de façana del immoble en aquesta via. Més concretament, aquest seria el carrer Esgrima, que s'obria entre el de Montcada i el dels Flassaders i que a mitjan s. XIX desaparegué totalment amb l'obertura del carrer de la Princesa.

No obstant, l'excavació de l'espai existent a la banda d'aquest mur més distant al carrer dels Assaonadors ha constatat el seu ús domèstic, descartant que formés part d'una via pública. Malauradament, amb la limitada extensió que s'ha pogut excavar és impossible saber si aquesta àrea formaria part d'una altra finca o si formava part d'una tercera crugia de l'edifici B.

En qualsevol cas, basant-nos en la planimetria antiga podem suposar que aquest l'espai d'habitatge documentat a la banda més llunyana al carrer dels Assaonadors no devia tenir més amplada que el que presenten les dues crugies de l'edifici B, delimitat en aquest punt per un mur de façana que donaria a l'antic carrer Esgrima.

Respecte a la distribució interna d'aquest edifici es documenten diverses estructures que organitzen l'espai interior; alguns tancaments compartimenten aquestes dues crugies, mentre que l'existència també de diverses arcades recolzades a les parets mitjaneres permetrien disposar d'importants espais oberts.

En el bastiment de totes aquestes estructures destaca l'ús exclusiu com a material de construcció de la pedra lligada amb morter rebaixat amb sorra.

Per altra banda, en una visió general s'observa que les dues crugies presentaven un nivell de circulació empedrat en la banda oest; en contraposició de les dependències situades a la banda est, que disposaven de paviments de calç.

Poc temps després –ja que l'estudi del material moble és el mateix que el del moment de construcció dels dos edificis- es constata un primer conjunt de canvis, englobats en la segona fase constructiva dels edificis.

En aquesta fase sembla que en l'edifici A es produí una segregació de l'estança que dona al carrer dels Flassaders, ja que tots els passos que unien aquest àmbit amb la resta de l'immoble foren tapiats. És possible que aquest espai es convertís en una botiga o taller amb una entrada directe pel mencionat carrer o pel tram que dona al carrer dels Assaonadors. Malauradament, però, no tenim cap element –que no sigui el fet de la mera escissió de l'espai- que ens permeti fonamentar aquesta hipòtesi. Respecte a les arcades que comunicaven l'estança més distant al carrer dels Flassaders amb la resta de l'edifici –que transcorria vers l'actual nº 26 del carrer dels Assaonadors, i per tant, fora de l'espai intervingut- tot sembla indicar que continuaren obertes.

Respecte a l'edifici B, en una visió general podem concloure que durant aquesta fase constructiva es duen a terme importants modificacions en l'estructura interna d'aquesta finca. Per una banda, tot sembla indicar que es produí el tapiat de la major part de les arcades que presentava el immoble en el seu estat primigeni, per l'altre, es produí una major compartimentació de l'espai. Aquest segon fet afectà sobretot a la crugia més distant al carrer dels Assaonadors, on cal destacar la divisió longitudinal de gran part d'aquesta.

Juntament amb aquests importants canvis estructurals es documenta l'amortització tant dels enllosats de pedra com d'un pou. Al mateix temps es basteixen altres elements, entre els que destaca un forn i un possible dipòsit.

La part menys modificada sembla ser la més pròxima al carrer dels Flassaders, on no es documenta cap estructura nova i es continua bastint el nivell de circulació amb successius paviments de morter de calç.

Al llarg del primer terç del segle XVII es documenten una sèrie de modificacions –fase 3- tot i que no comportaren uns canvis estructurals tant importants com els que suposà el moment constructiu precedent. Un dels principals canvis documentats en aquesta fase sembla ser la introducció del totxo en el bastiment de paviments i d'algunes estructures de tancament, davant del ús exclusiu de la calç i la pedra en les dues fases constructives anteriors.

Igualment, cal destacar que si la fase anterior es caracteritzà, entre d'altres coses, pel tapiat de la major part de les arcades, en aquesta s'observa que algunes d'elles es reobren; ho fan, però, convertides en passos verticals mitjançant l'addició d'uns murs que tanquen els extrems dels arcs.

Pel què respecta a la crugia més pròxima al carrer dels Assaonadors, l'obertura d'aquests passos comportà recuperar l'accés per l'arcada situada a l'extrem més distant al carrer dels Fassaders a la part de l'edifici que actualment ocupa la finca annexa. Un altre fet destacable és que si en l'etapa precedent s'observà un augment en la compartimentació de la crugia més distant al carrer dels Assaonadors, ara succeeix el mateix amb aquesta, documentant-se la construcció de varis envans. Per altra banda, els nous paviments de totxos amortitzaran la major part dels elements d'etapes anteriors, que seran substituïts fonamentalment per dos dipòsits, un d'ells de grans dimensions.

Els principals canvis documentats en la crugia més distant del carrer dels Assaonadors es localitzen en l'espai més distant al carrer dels Fassaders, on es documenta un nou tapiat de l'arcada més distant al mencionat carrer i el bastiment d'un possible dipòsit. Aquestes estructures aparegueren associades a nous nivells de circulació, compostos de totxos. En la resta de la crugia no es documenten canvis importants en aquesta fase, a excepció de la construcció d'un pou circular i l'amortització del possible dipòsit bastit a la fase anterior i d'un tancament pròxim al carrer dels Fassaders. Aquesta última amortització es du a terme amb l'addició d'un nou paviment de calç que el cobreix.

En una visió general podem veure que aquest espai més pròxim al carrer dels Fassaders continua habitat amb nivells de circulació bastits amb morter de calç, a diferència de la resta del immoble, on predominen els enllosats de pedra en les fases anteriors i els paviments de totxos en aquesta.

En aquesta fase destaca també la localització de les primeres estructures en l'espai situat a la banda més distant del carrer dels Assaonadors; fet que com ja hem comentat invalida la possibilitat de que aquest espai formi part de l'antic carrer medieval d'Esgrima. Entre aquestes cal destacar dos possibles dipòsits, un paviment de calç i un mur perpendicular al carrer dels Assaonadors.

Ja avançat el segle XVII es documenta un altre moment constructiu. Malgrat que aquest no suposà un canvi general en l'estructura interna de cap del immobles, sí que es detecten modificacions importants en espais concrets de l'edifici B.

Pel què respecta a la crugia de d'aquest edifici més pròxima al carrer dels Assaonadors, destaca el definitiu tancament del passatge obert en la fase anterior entre l'arcada situada a l'extrem més distant al carrer dels Fassaders. Malgrat això, no podem certificar que des d'aquell moment l'espai situat a la banda més distant del carrer dels Fassaders passés a dependre –com en l'actualitat– del immoble annex. Adossat a aquest tancament es bastí un nou enrajolat de totxos que amortitzà el nivell de circulació precedent.

Igualment, cal destacar que si la fase anterior es caracteritzà, entre d'altres coses, per la introducció de l'ús del totxo com a element constructiu a la banda més distant del carrer dels Fassaders, en aquest moment es produeix una generalització del seu ús també a la banda més propera al mencionat carrer.

Es precisament en aquest indret on es documenten els principals canvis en l'estructura interna de l'edifici B, on es detecta una doble compartimentació de l'espai en tres àmbits clarament diferenciats. D'aquestes subdivisions destaca l'allargada que donaria al carrer dels Fassaders, ja que l'ús d'un l'empedrat com a nivell de circulació pot ser un indicatiu de la possible entrada a l'edifici per aquesta part de la finca; no obstant, no tenim cap element que ens permeti corroborar o desmentir aquest supòsit.

A la crugia més distant al carrer dels Assaonadors destaca –a més de la construcció dels dos nous dipòsits i dos pous circulars- un canvi d'orientació de la compartimentació interna. Més concretament, mentre que en la fase anterior el mur que dividia longitudinalment gran part d'aquesta crugia tancava amb una paret vers el carrer dels Assaonadors, en aquest moment ho farà en direcció contrària.

Un altre punt de canvis importants és el situat a la banda més distant del carrer dels Assaonadors, on s'hi documenta una veritable remodelació de l'espai amb el bastiment de tres murs aproximadament paral·lels entre ells i amb el carrer dels Flassaders.

A finals del segle XVIII inicis del XIX es documenten importants modificacions en els dos immobles –fase 5- que en el cas de l'edifici B estan relacionats amb l'inici de la producció d'oli. Igualment, entre aquests canvis més notables cal destacar la pèrdua en una part de la paret mitjanera entre els dos edificis d'aquesta funció de separació; així com l'amortització de l'extrem de la paret mitjanera més distant del carrer dels Flassaders.

Des d'un punt de vista dels materials utilitzats, cal destacar un predomini del morter de blanc (de calç), en detriment de l'ús del morter barrejat amb sorra que havia estat l'únic utilitzat fins aquest moment.

Més concretament, en l'edifici A es documenta una remodelació total de l'espai més pròxim al carrer dels Flassaders, amb la compartimentació de l'estança i el bastiment d'un pou quadrangular associat a un basament. Tot l'espai fou cobert per un enrajolat, del qual ha estat possible documentar-ne una gran part.

Pel que fa a l'edifici B, es documenten importants modificacions que converteixen gran part de l'immoble documentat –sinó tot- en una explotació orientada a la producció d'oli. En aquest sentit, destaca per sobre de tot la localització de part del límit de la base d'un molí d'oli, principal element que ens ha permès constatar el tipus de producció desenvolupada en aquest espai.

Un altre element destacable en aquesta fase –i que evidencia el caràcter productiu del immoble- són els cinc dipòsits de grans dimensions adossats a la paret mitjanera, que sumats donarien un volum mínim de 15 m³. Aquesta basta estructura, juntament amb l'enrajolat associat a ella, amortitzaren les dues estances terrassades que es bastiren en l'etapa precedent en l'espai més pròxim al carrer dels Flassaders.

Relacionats amb aquesta activitat productiva es documenten també tot un conjunt de dipòsits i pous, entre els que destaca el situat al mig de l'eix de prolongació de la paret mitjanera; tant perquè implica l'amortització de part d'aquest tancament com per la possibilitat de tractar-se de la pila de recepció de la pasta obtinguda amb el xafat de les olives.

Des del punt de vista estructural s'observen també alguns canvis en l'edifici B, encaminats tots ells a una simplificació de la compartimentació interna de la finca; sobretot a la crugia més distant al carrer dels Assaonadors.

Aquesta fase –la sisena- representa l'últim període d'ús del dos antics edificis; anteriors a l'obertura del carrer de la Princesa i a la construcció de l'edifici actual orientat seguint aquest nou eix viari.

Com ja hem comentat anteriorment, el principal problema alhora de definir aquesta fase és la seva individualització respecte a l'etapa constructiva precedent. La dificultat rau en el fet que foren arranades pels edificis del s.XIX per sota del nivell de circulació

de la fase precedent, quedant únicament les parts soterrades de les estructures; fet que implica la impossibilitat d'establir, des d'un punt de vista estratigràfic, una separació entre els elements construïts en aquesta etapa i les que ho foren en la fase anterior. La separació en dos moments constructius respon a l'existència d'un solapament entre algunes d'aquestes estructures, fet que fa inviable el seu funcionament contemporani.

Així doncs, hem agrupat en aquesta fase immediatament anterior a l'edificació dels immobles del s.XIX tots aquells elements que per les seves relacions es constata una factura més moderna que d'altres situats en la fase precedent.

Des d'un punt de vista constructiu, es constata un ús exclusiu del morter de calç, seguint així el canvi iniciat en l'etapa precedent.

Pel què fa a l'edifici A, els canvis documentats sembla que estan encaminats a dotar d'un caràcter clarament productiu a la remodelació documentada en la fase precedent. En aquest sentit, es constata primer de tot la continuació tant del pou quadrangular com del basament i l'enrajolat associat a ell. El reforçament del seu caràcter productiu es constata per la transformació de gran part de l'enrajolat de l'estança en la base d'una sèrie de dipòsits sobreelevats, que a partir dels sediments que restaven al seu interior sembla que foren utilitzats –almenys el seu darrer cop- per a contenir calç.

Aquests canvis van ser acompanyats amb una remodelació de l'espai consistent amb l'amortització del tancament perpendicular al carrer dels Flassaders, fet que comportà la unió de tot l'espai més pròxim al mencionat carrer.

Degut a les limitacions exposades no podem certificar la continuació d'ús en l'edifici B de l'explotació orientada a la producció d'oli. No obstant, en cas de dur-se a terme la prolongació d'aquesta activitat productiva tenim la certesa de que fou amb alguns canvis importants. Així, es constata l'amortització dels cinc dipòsits de grans dimensions adossats a la paret mitjanera i el bastiment d'un important sistema de sanejament que travessa longitudinalment gairebé tota la crugia més pròxima al carrer dels Assaonadors; desembocant a l'exterior de l'immoble pel carrer dels Flassaders. Aquesta nova construcció està associada a un nou enrajolat de totxos de 25x25cm.

Igualment, es constata la construcció d'una petita estructura de combustió de funcionalitat incerta. De continuar la producció d'oli aquesta estructura podria estar relacionada amb la necessària utilització d'aigua calenta per a facilitar el refinament del producte.

Juntament amb aquests canvis la última fase es caracteritza per la construcció de varis dipòsits distribuïts al llarg de tot l'edifici B.

Aquesta fase representa un trencament amb la situació precedent, ja que no es tracta de cap modificació estructural dels dos edificis sinó que l'obertura el 1853 del carrer de la Princesa obligà a redefinir l'espai annex a aquest nou eix viari, que en el cas del lloc que ens ocupa comportà el bastiment d'uns immobles totalment nous, amb una planta i orientació diferents.

Així doncs, el 1858 es bastí la finca que dona al nou carrer de la Princesa, números 33 i 35. Com es pot observar en el plànol associat al projecte d'obra, originàriament aquest nou edifici continuarà delimitat per la mateixa paret mitjanera que separava als anteriors edificis A i B. Així doncs, com es pot constatar pels quarterons de Garriga i Roca –també de 1858- la finca actual es fruit d'una annexió posterior a aquest edifici de les parcel·les números 28 i 30 del carrer dels Assaonadors.

Per altra banda, una llicència d'obra de 1862 que únicament afectà a la finca número 30 del carrer dels Assaonadors constata que aquesta divisió es mantingué almenys fins aquesta data.

Malauradament, no tenim la data en què es produí l'annexió per constituir una única finca. No obstant, pel què acabem d'exposar queda clara la divisió d'aquesta fase almenys amb dos moments: el situat entre el 1858/1862 i aquesta annexió i el moment posterior a aquesta unió.

Respecte al primer moment, els únics canvis constatables són una sèrie de modificacions efectuades a la parcel·la número 28 del carrer dels Assaonadors –la segona començant pel carrer dels Fassaders- i l'edificació de l'edifici que s'obre al nou carrer de la Princesa.

Respecte als canvis documentats a la parcel·la número 28 del carrer dels Assaonadors es constata la construcció d'una gran bassa de més de 11 m² associada a un nou nivell de circulació format per un enrajolat de totxos de 30x15 cm disposats a junt seguit.

Pel què fa a l'immoble de 1858, fou bastit ja des dels seus inicis –malgrat la seva edificació com una unitat- en dues parcel·les. Aquest fet es veu clarament en la planta annexa al permís d'obra de 1858, on es pot diferenciar encara avui dues entrades des del mencionat carrer -números 33 i 35- cada una amb un vestíbul que condueix a la caixa de l'escala per a accedir als pisos superiors.

Cal destacar que aquest edifici mantindrà la façana i la seva distribució interna originals; organitzant-se aquest segon element a partir de tres crugies disposades paral·lelament al nou eix viari i delimitades per dues fileres de columnes de ferro colat alternades amb alguns pilars.

Pel què fa al segon moment –posterior a l'annexió de les dues finques que donen al carrer dels Assaonadors- destaca sobretot el bastiment de dos amplis sistemes de sanejament, un per a cada una de les parcel·les que componen l'immoble actual. Malgrat que cada un d'ells s'adaptà a les diferències que presentaven les dues parcel·les, a nivell de disseny i d'ús de materials els dos conjunts de canalitzacions són iguals; organitzant-se ambdós casos a partir d'una claveguera central de grans dimensions que a mode de col·lector canalitzava les aigües residuals vers el carrer de la Princesa.

No obstant, ha estat possible documentar que almenys en el cas de la parcel·la número 35 el seu sistema de sanejament no es construeix contemporàniament a l'annexió de les finques que donen al carrer dels Assaonadors, ja que en un primer instant el sanejament s'organitzà a partir de tres pous negres localitzats en el celobert d'aquesta parcel·la.

Cobrint la fonamentació de finca i l'entramat de clavegueres s'han documentat tot el seguit de paviments sobreposats corresponents a aquest immoble.

Carles Carbonell Badia

Mataró, 22 de juny de 2007

11. BIBLIOGRAFIA

AGUELO, J.; HUERTAS, P.; PUIG, F. (2005): "Santa Caterina de Barcelona: Assaig d'ocupació i evolució". *Quaderns d'Arqueologia i història de la Ciutat de Barcelona, Quarhis*, epoca II, núm. 1, pàg. 11-43. Barcelona

AGUELO, J.; CARRERAS, C.; HUERTAS, P.; PUIG, F. (2006): "L'ocupació altimperial del solar del mercat de Santa Caterina. Un possible centre productor ceràmic". *Quaderns d'Arqueologia i història de la Ciutat de Barcelona, Quarhis*, epoca II, núm. 2, pàg. 60-73. Barcelona.

AROLA, J. (2006): *Intervenció arqueològica al carrer Tantarantana, 12*. Barcelona, el Barcelonès. Memòria Científica. Codi M.H.C.B. 040/06.

BELTRAN DE HEREDIA, J. (Dir.) (2001): *De Barcino a Barcinona (segles I-VII). Les restes arqueològiques de la plaça del Rei de Barcelona*. Museu d'Història de la Ciutat.

CASAS, J. (2003): *Informe preliminar de la intervenció arqueològica al C/ Princesa, 21 i C/ Boquer, 8-12. Barcelona (Barcelonès)*. 2003. Servei d'Arqueologia. Generalitat de Catalunya.

CASAS, J.; MARTÍNEZ, V. (2006): "El taller ceràmic d'època romana del carrer princesa de Barcelona. Estudi arqueològic de les restes i estudi arqueomètric del material ceràmic". *Quaderns d'Arqueologia i història de la Ciutat de Barcelona, Quarhis*, epoca II, núm. 2, pàg. 35-59. Barcelona.

Catàleg de Patrimoni arquitectònic de la Ciutat de Barcelona
<http://www.bcn.es/urbanisme/index.htm>

DOMINGO i GRABIEL, A. (Coord.) (2001): *Diccionari visual de la construcció*. Termcat. Generalitat de Catalunya. Departament de Política Territorial i Obres Públiques. Barcelona.

FABRE, J.; HUERTAS, J.M. (1976): *Tots els barris de Barcelona*. Vol. 1. Edicions 62. Barcelona.

FLORENSA, F. X. (2002): *Memòria del seguiment arqueològic al: "Carrer d'en Boquer, 5". (Barri de la Ribera, Barcelona)*. Servei d'Arqueologia. Generalitat de Catalunya.

GALERA, M.; ROCA F.; TARRAGÓ, S. (1982): *Atlas de Barcelona*. Publicacions del Col·legi oficial d'Arquitectes de Catalunya. Barcelona. Pàg. 202-203, 296-297, 352-353, 364-365, 378-379, 386-387, 398-399, 406-407, 422.

HERNÀNDEZ I CARDONA, F.X. (2001): *Barcelona. Història d'una ciutat*. Llibres de l'Index. BCN.

SOBREQUÉS, J. (Dir.) (1995): *Història de Barcelona. Vol 1: La ciutat antiga*. Gran Enciclopèdia Catalana, Barcelona, pp. 194-198.

SOBREQUÉS, J. (Dir.) (1995): *Història de Barcelona. Vol 5: El desplegament de la ciutat manufacturera 1714-1833*. Gran Enciclopèdia Catalana, Barcelona, pp. 45- 109.

SOBREQUÉS, J. (Dir.) (1995): *Història de Barcelona. Vol 6: La ciutat industrial 1833-1897*. Gran Enciclopèdia Catalana, Barcelona, pp. 47- 92 i 217-259.

VILA, J. M. (1998): *Memòria de la intervenció arqueològica al C/ Montcada, núms. 21-23 (intervenció 15/98)*. Barcelona, Barcelonès. Servei d'Arqueologia. Generalitat de Catalunya.

Intervenció arqueològica

c/ de la Princesa núm. 33 - 35 - c/ dels Flassaders núm. 2 - 6 - c/ dels Assaonadors núm. 28 - 30
Barcelona. El Barcelonès.



VV.AA. (1982): *Gran geografia comarcal de Catalunya. Barcelonès i Baix Llobregat*. Vol. 8. Fundació Enciclopèdia Catalana. Barcelona.

NADAL, E. (2007): *Intervenció arqueològica al carrer Carders, 39-41/carrer Montanyans, 1-5*. Barcelona, el Barcelonès. Memòria Científica. Codi M.H.C.B. 057/04.

<http://www.aceitedeoliva.com/museo.htm>

<http://www.aceites-carrion.com/museo.htm>

http://www.oliflix.com/spa/elaboracion_aceite.htm

Intervenció arqueològica

c/ de la Princesa núm. 33 - 35 - c/ dels Flassaders núm. 2 - 6 - c/ dels Assaonadors núm. 28 - 30
Barcelona. El Barcelonés.



ANNEX 1. DOCUMENTACIÓ ADMINISTRATIVA



Generalitat de Catalunya
Departament de Cultura
Direcció General del Patrimoni Cultural

Expedient 437 K121 NB sobre la sol·licitud d'autorització per a 2004 de la intervenció preventiva a: Carrers Princesa, 33-35, Assaonadors, 28-30, Flassaders, 2-6 (Barcelona, Barcelonès), segons el procediment establert en article 14 i següents del Decret 78/2002, de 5 de març de 2002, del Reglament de protecció del patrimoni arqueològic i paleontològic.

Fets

1. El dia 25 de febrer de 2004 el senyor Antoni Nicolau i Matí, com a director del Museu d'Història de la ciutat de Barcelona, el senyor Carlos Francisco Moreno, com a representant de l'empresa "Hotel ciutat de Barcelona", va presentar una petició, per realitzar una intervenció arqueològica a: Carrers Princesa, 33-35, Assaonadors, 28-30, Flassaders, 2-6 (Barcelona, Barcelonès).
2. El dia 27 de febrer de 2004 el Servei d'Arqueologia va emetre informe favorable a l'esmentada sol·licitud.

Fonaments de dret

1. Article 47 i següents de la Llei 9/1993, de 30 de setembre, del patrimoni cultural català (DOGC núm. 1807).
2. Decret 78/2002, de 5 de març de 2002, del Reglament de protecció del patrimoni arqueològic i paleontològic (DOGC núm. 3594).

Resolució

Per tot això, resolc:

- 1: **Autoritzar** la realització d'una intervenció arqueològica preventiva d'acord amb les següents dades i condicions:

Lloc de la intervenció: Carrers Princesa, 33-35, Assaonadors, 28-30, Flassaders, 2-6 (Barcelona, Barcelonès).

Persona o institució autoritzada: Museu d'Història de la ciutat de Barcelona, Hotel ciutat de Barcelona.

Direcció de la intervenció arqueològica: Carles Carbonell Badia (Actium, SL) .

Activitat autoritzada: Control, excavació arqueològica.

Termini de realització de la intervenció: 8 al 19 de març de 2004.

Lloc de dipòsit provisional de les restes: Museu d'Història de la ciutat de Barcelona.

La intervenció arqueològica o paleontològica autoritzada haurà de ser realitzada d'acord amb les disposicions de la Llei 9/1993, del patrimoni cultural català, i del Decret 78/2002, del Reglament de protecció del patrimoni arqueològic i paleontològic, així com en els termes descrits en la documentació presentada per a la tramitació de l'expedient.

FAIG CONSTAR que aquesta fotocòpia
reprodueix fidelment l'original

Barcelona,

8 MAR. 2004



Generalitat de Catalunya
Departament de Cultura
Direcció General del Patrimoni Cultural

2: Notificar aquesta resolució, tal i com disposa l'article 5.2 del Decret 78/2002, simultàniament a l'ajuntament del municipi afectat i a la persona interessada, amb l'advertiment que:

- Els particulars poden interposar recurs d'alçada contra aquesta resolució davant l'òrgan que l'ha dictat o davant del conseller de Cultura, en el termini d'un mes a comptar des de l'endemà de la recepció de la notificació, d'acord amb l'article 107 en relació amb els articles 114 i 115 de la Llei de règim jurídic de les administracions públiques i del procediment administratiu comú, sens perjudici que es pugui interposar altre recurs que sigui considerat convenient.
- Les administracions públiques podran interposar, d'acord amb el que determina l'article 44 de la Llei 29/1998, de 13 de juliol, de la Jurisdicció Contenciosa Administrativa, recurs contenciós administratiu davant el Tribunal Superior de Justícia de Catalunya, en el termini de dos mesos a comptar des de la notificació. Potestativament, dins el mateix termini, també podran efectuar el requeriment previ que determina el precepte legal abans esmentat.

Barcelona, 3 de març de 2004

El director general del Patrimoni Cultural

Francesc Tarrats Bou

FAIG CONSTAR que aquesta fotocòpia
reprodueix fidelment l'original

Barcelona, ~~8~~ MAR. 2004



Expedient 437 K121 NB sobre la sol·licitud d'autorització per a 2004 de la intervenció preventiva a: Carrers Princesa, 33-35, Assaonadors, 28-30, Flassaders, 2-6 (Barcelona, Barcelonès), segons el procediment establert en article 14 i següents del Decret 78/2002, de 5 de març de 2002, del Reglament de protecció del patrimoni arqueològic i paleontològic.

Fets

1. El dia 22 de març de 2004 el senyor Antoni Nicolau i Matí, com a director del Museu d'Història de la ciutat de Barcelona, el senyor Carlos Francisco Moreno, com a representant de l'empresa "Hotel ciutat de Barcelona", va presentar una petició, per realitzar una intervenció arqueològica a: Carrers Princesa, 33-35, Assaonadors, 28-30, Flassaders, 2-6 (Barcelona, Barcelonès).
2. El dia 23 de març de 2004 el Servei d'Arqueologia va emetre informe favorable a l'esmentada sol·licitud.

Fonaments de dret

1. Article 47 i següents de la Llei 9/1993, de 30 de setembre, del patrimoni cultural català (DOGC núm. 1807).
2. Decret 78/2002, de 5 de març de 2002, del Reglament de protecció del patrimoni arqueològic i paleontològic (DOGC núm. 3594).

Resolució

Per tot això, resolc:

1: Autoritzar la realització d'una intervenció arqueològica preventiva d'acord amb les següents dades i condicions:

Lloc de la intervenció: Carrers Princesa, 33-35, Assaonadors, 28-30, Flassaders, 2-6 (Barcelona, Barcelonès).

Persona o institució autoritzada: Museu d'Història de la ciutat de Barcelona, Hotel ciutat de Barcelona.

Direcció de la intervenció arqueològica: Carles Carbonell Badia (Actium, SL).

Activitat autoritzada: Control, excavació arqueològica.

Termini de realització de la intervenció: 25 de març al 23 d'abril de 2004.

Lloc de dipòsit provisional de les restes: Museu d'Història de la ciutat de Barcelona.

La intervenció arqueològica o paleontològica autoritzada haurà de ser realitzada d'acord amb les disposicions de la Llei 9/1993, del patrimoni cultural català, i del Decret 78/2002, del Reglament de protecció del patrimoni arqueològic i paleontològic, així com en els termes descrits en la documentació presentada per a la tramitació de l'expedient.

FAIG CONSTAR que aquesta fotocòpia
reprodueix fidelment l'original

Barcelona.

30 MAR. 2004



Generalitat de Catalunya
Departament de Cultura
Direcció General del Patrimoni Cultural

2: Notificar aquesta resolució, tal i com disposa l'article 5.2 del Decret 78/2002, simultàniament a l'ajuntament del municipi afectat i a la persona interessada, amb l'avertiment que:

- Els particulars poden interposar recurs d'alçada contra aquesta resolució davant l'òrgan que l'ha dictat o davant del conseller de Cultura, en el termini d'un mes a comptar des de l'endemà de la recepció de la notificació, d'acord amb l'article 107 en relació amb els articles 114 i 115 de la Llei de règim jurídic de les administracions públiques i del procediment administratiu comú, sens perjudici que es pugui interposar altre recurs que sigui considerat convenient.
- Les administracions públiques podran interposar, d'acord amb el que determina l'article 44 de la Llei 29/1998, de 13 de juliol, de la Jurisdicció Contenciosa Administrativa, recurs contenciós administratiu davant el Tribunal Superior de Justícia de Catalunya, en el termini de dos mesos a comptar des de la notificació. Potestativament, dins el mateix termini, també podran efectuar el requeriment previ que determina el precepte legal abans esmentat.

Barcelona, 25 de març de 2004

El director general del Patrimoni Cultural

Francesc Tarrats Bou

FAIG CONSTAR que aquesta fotocòpia
reprodueix fidelment l'original

Barcelona, 30 MAR. 2004



Expedient 437 K121 NB sobre la sol·licitud d'autorització d'eliminació parcial d'estructures arqueològiques localitzades al subsòl dels carrers Princesa 33-35, Assaonadors 28-30 i Flassaders 2-6 (Barcelona, Barcelonès), segons el procediment establert en el Decret 78/2002, de 5 de març de 2002, del Reglament de protecció del patrimoni arqueològic i paleontològic.

Fets

Amb motiu de les obres de rehabilitació de l'edifici existent a la finca dels carrers Princesa 33-35, Assaonadors 28-30 i Flassaders 2-6 per ubicar-hi un hotel, entre els dies 8 i 19 de març de 2004, es va dur a terme una intervenció arqueològica, sota la direcció tècnica de l'arqueòleg Carles Carbonell Badia de l'empresa ACTIUM SL. Posteriorment, aquesta es va prorrogar a partir del 25 de març i actualment segueix en curs amb autorització fins el 23 d'abril d'enguany.

En data 8 d'abril de 2004 el senyor Antoni Nicolau, director del Museu d'Història de la Ciutat de Barcelona (MHCB), presenta un escrit (registre d'entrada núm. 3275 de 08.04.04) en que de manera conjunta amb el senyor Carlos Francisco Moreno, representant de l'empresa "Hotel Ciutat de Barcelona", demanava autorització per procedir a l'eliminació d'una sèrie d'estructures localitzades a la intervenció dels carrers Princesa 33-35, Assaonadors 28-30 i Flassaders 2-6 de Barcelona (Barcelonès). S'adjuntava un informe del Sr. Ferran Puig -director del Servei d'Arqueologia del MHCB- i un informe del Sr. Carles Carbonell Badia sobre el desmuntatge de les restes arqueològiques.

D'acord amb aquest, durant la intervenció arqueològica s'han documentat una sèrie d'estructures d'època moderna i contemporània que corresponen a murs, pous, paviments, clavegueres i basaments diversos.

Les estructures que es demana eliminar són les Unitats Estratigràfiques següents:

- Mitjans segle XIX-XX: UE 101, 104, 113, 115, 108, 118, 127, 141, 207, 210, 211, 303, 305, 307, 309, 310, 312, 313, 314, 315, 317, 406, 444, 517, 519, 534, 540, 542, 546, 548, 550, 555, 556, 557, 559, 564, 572, 575, 580 i 585.
- Segle XVI-Mitjans segle XIX: UE 109, 116, 120, 123, 124, 131, 135, 148, 149, 150, 213, 217, 218, 229, 271, 429 i 566.

Aquestes estructures es troben afectades, de manera parcial o total, pels quatre pilars i la trava (o riostra) que preveu el projecte arquitectònic per a poder assegurar l'edifici.

El 14 d'abril de 2004, el Servei d'Arqueologia informa favorablement sobre aquesta sol·licitud, atès que les restes, que han estat documentades exhaustivament, tenen escàs valor patrimonial i presenten un elevat grau d'arrasament.

FAIG CONSTAR que aquesta fotocòpia
reprodueix fidelment l'original.

Barcelona,

21 ABR 2004



Fonaments de dret

1. Article 47 i següents de la Llei 9/1993, de 30 de setembre, del patrimoni cultural català (DOGC núm. 1807).
2. Decret 78/2002, de 5 de març de 2002, del Reglament de protecció del patrimoni arqueològic i paleontològic (DOGC núm. 3594).

Resolució

Per tot això, resolc:

1: Autoritzar la realització d'una intervenció arqueològica preventiva d'acord amb les següents dades i condicions:

Lloc de la intervenció: carrers Princesa 33-35, Assaonadors 28-30 i Flassaders 2-6 (Barcelona, Barcelonès).

Persona o institució autoritzada: Museu d'Història de la Ciutat (Ajuntament de Barcelona) i "Hotel Ciutat de Barcelona".

Activitat autoritzada: Eliminació parcial de les estructures arqueològiques UE 101, 104, 113, 115, 108, 118, 127, 141, 207, 210, 211, 303, 305, 307, 309, 310, 312, 313, 314, 315, 317, 406, 444, 517, 519, 534, 540, 542, 546, 548, 550, 555, 556, 557, 559, 564, 572, 575, 580, 585 (Mitjans segle XIX-XX), 109, 116, 120, 123, 124, 131, 135, 148, 149, 150, 213, 217, 218, 229, 271, 429 i 566 (Segle XVI-Mitjans segle XIX).

Aquesta actuació s'haurà de fer sota control arqueològic dirigit pel Sr. Carles Carbonell Badia de l'empresa ACTIUM Patrimoni Cultural SL, dins el termini vigent de l'actuació autoritzada que arriba al 23 d'abril de 2004.

La intervenció arqueològica o paleontològica autoritzada haurà de ser realitzada d'acord amb les disposicions de la Llei 9/1993, del patrimoni cultural català, i del Decret 78/2002, del Reglament de protecció del patrimoni arqueològic i paleontològic, així com en els termes descrits en la documentació presentada per a la tramitació de l'expedient.

2: Notificar aquesta resolució, tal i com disposa l'article 5.2 del Decret 78/2002, simultàniament a l'ajuntament del municipi afectat i a la persona interessada, amb l'avertiment que:

- Els particulars poden interposar recurs d'alçada contra aquesta resolució davant l'òrgan que l'ha dictat o davant del conseller de Cultura, en el termini d'un mes a comptar des de l'endemà de la recepció de la notificació, d'acord amb l'article 107 en relació amb els articles 114 i 115 de la Llei de règim jurídic de les administracions públiques i del procediment administratiu comú, sens perjudici que es pugui interposar altre recurs que sigui considerat convenient.
- Les administracions públiques podran interposar, d'acord amb el que determina l'article 44 de la Llei 29/1998, de 13 de juliol, de la Jurisdicció Contenciosa Administrativa, recurs

FACI CONSTAR que aquesta fotocòpia
reproduïx íntegrament l'original

Barcelona,

11/03/2004



Generalitat de Catalunya
Departament de Cultura
Direcció General del Patrimoni Cultural

contenciós administratiu davant el Tribunal Superior de Justícia de Catalunya, en el termini de dos mesos a comptar des de la notificació. Potestativament, dins el mateix termini, també podran efectuar el requeriment previ que determina el precepte legal abans esmentat.

El director general del Patrimoni Cultural,

Francesc Tarrats Bou
Barcelona, 16 d'abril de 2004

FAIG CONSTAR que aquesta fotocòpia
reprodueix fidelment l'original
Barcelona, 24 ABR. 2004



Expedient 437 K121 NB sobre la sol·licitud d'autorització per a 2004 de la intervenció preventiva a: Carrers Princesa, 33-35, Assaonadors, 28-30, Flassaders, 2-6 (Barcelona, Barcelonès), segons el procediment establert en article 14 i següents del Decret 78/2002, de 5 de març de 2002, del Reglament de protecció del patrimoni arqueològic i paleontològic.

Fets

1. El dia 23 d'abril de 2004 el senyor Antoni Nicolau i Matí, com a director del Museu d'Història de la ciutat de Barcelona, el senyor Carlos Francisco Moreno, com a representant de l'empresa "Hotel ciutat de Barcelona", va presentar una petició, per realitzar una intervenció arqueològica a: Carrers Princesa, 33-35, Assaonadors, 28-30, Flassaders, 2-6 (Barcelona, Barcelonès).
2. El dia 26 d'abril de 2004 el Servei d'Arqueologia va emetre informe favorable a l'esmentada sol·licitud.

Fonaments de dret

1. Article 47 i següents de la Llei 9/1993, de 30 de setembre, del patrimoni cultural català (DOGC núm. 1807).
2. Decret 78/2002, de 5 de març de 2002, del Reglament de protecció del patrimoni arqueològic i paleontològic (DOGC núm. 3594).

Resolució

Per tot això, resolc:

1: Autoritzar la realització d'una intervenció arqueològica preventiva d'acord amb les següents dades i condicions:

Lloc de la intervenció: Carrers Princesa, 33-35, Assaonadors, 28-30, Flassaders, 2-6 (Barcelona, Barcelonès).

Persona o institució autoritzada: Museu d'Història de la ciutat de Barcelona, Hotel ciutat de Barcelona.

Direcció de la intervenció arqueològica: Carles Carbonell Badia (Actium, SL).

Activitat autoritzada: Control, excavació arqueològica.

Termini de realització de la intervenció: 28 d'abril al 26 de maig de 2004.

Lloc de dipòsit provisional de les restes: Museu d'Història de la ciutat de Barcelona.

La intervenció arqueològica o paleontològica autoritzada haurà de ser realitzada d'acord amb les disposicions de la Llei 9/1993, del patrimoni cultural català, i del Decret 78/2002, del Reglament de protecció del patrimoni arqueològic i paleontològic, així com en els termes descrits en la documentació presentada per a la tramitació de l'expedient.

FAIG CONSTAR que aquesta fotocòpia
reprodueix fidelment l'original.

Barcelona, 29 ABR. 2004



Generalitat de Catalunya
Departament de Cultura
Direcció General del Patrimoni Cultural

2: Notificar aquesta resolució, tal i com disposa l'article 5.2 del Decret 78/2002, simultàniament a l'ajuntament del municipi afectat i a la persona interessada, amb l'avertiment que:

- Els particulars poden interposar recurs d'alçada contra aquesta resolució davant l'òrgan que l'ha dictat o davant del conseller de Cultura, en el termini d'un mes a comptar des de l'endemà de la recepció de la notificació, d'acord amb l'article 107 en relació amb els articles 114 i 115 de la Llei de règim jurídic de les administracions públiques i del procediment administratiu comú, sens perjudici que es pugui interposar altre recurs que sigui considerat convenient.
- Les administracions públiques podran interposar, d'acord amb el que determina l'article 44 de la Llei 29/1998, de 13 de juliol, de la Jurisdicció Contenciosa Administrativa, recurs contenciós administratiu davant el Tribunal Superior de Justícia de Catalunya, en el termini de dos mesos a comptar des de la notificació. Potestativament, dins el mateix termini, també podran efectuar el requeriment previ que determina el precepte legal abans esmentat.

Barcelona, 28 d'abril de 2004

Francesc Tarrats Bou
Director general del Patrimoni Cultural

FAIG CONSTAR que aquesta fotocòpia
reprodueix fidelment l'original.

Barcelona, 29 ABR. 2004



Expedient 437 K121 NB sobre la sol·licitud d'autorització per a 2004 de la intervenció preventiva d'excavació arqueològica preventiva i d'eliminació parcial d'estructures arqueològiques localitzades al subsòl dels carrers Princesa 33-35, Assaonadors 28-30 i Flassaders 2-6, segons el procediment establert en l'article 14 i següents del Decret 78/2002, de 5 de març de 2002, del Reglament de protecció del patrimoni arqueològic i paleontològic.

Fets

1.- Amb motiu de les obres de rehabilitació de l'edifici existent la finca dels carrers Princesa 33-35, Assaonadors 28-30 i Flassaders 2-6 per ubicar-hi un hotel, entre els dies 8 i 19 de març de 2004, es va dur a terme una intervenció arqueològica, sota la direcció tècnica de l'arqueòleg Carles Carbonell Badia de l'empresa ACTIUM SL. Posteriorment, aquesta es va prorrogar entre els dies 25 de març i 23 d'abril i entre el 28 d'abril i el 26 de maig de 2004.

2.- En data 20 de maig de 2004 el senyor Antoni Nicolau, director del Museu d'Història de la Ciutat de Barcelona (MHCB), de manera conjunta amb el senyor Carlos Francisco Moreno, representant de l'empresa "Hotel Ciutat de Barcelona", han presentat un escrit (registre d'entrada núm. 4870 de 20.05.04) en què demana autorització per procedir a l'eliminació d'una sèrie d'estructures localitzades a la intervenció dels carrers Princesa 33-35, Assaonadors 28-30 i Flassaders 2-6 de Barcelona (Barcelonès). S'adjuntava un informe del Sr. Ferran Puig -director del Servei d'Arqueologia del MHCB- i un informe del Sr. Carles Carbonell Badia sobre el desmuntatge de les restes arqueològiques.

3.- D'acord amb aquest, durant la intervenció arqueològica s'han documentat una sèrie d'estructures d'època moderna i contemporània que corresponen a murs, pous, paviments, clavegueres i basaments diversos, corresponents a estructures edilícies de tipus domèstic que es situaven en aquest indret. Aquestes estructures es divideixen cronològicament en dos períodes; les anteriors a mitjans segle XIX, que mostren la orientació de la retícula anterior a la urbanització del carrer Princesa, i les posteriors a aquest moment que segueixen el nou entramat urbà.

4.- Les estructures que es demana eliminar són les Unitats Estratigràfiques següents: - Mitjans segle XIX-XX: UE 235, 238, 245, 410, 2055, 2056, 2057, 2062, 2064, 5016, 5017, 5032, 5033, 5038 i 5084.

- Segle XVI-Mitjans segle XIX: UE 213, 252, 487, 594, 2023, 4012, 4013, 5000, 5011, 5012, 5077, 5088, 5118 i 5119.

5.- Aquestes estructures es troben afectades, de manera parcial o total, pels punts on està previst realitzar la fonamentació del nou edifici.

FAIG CONSTAR que aquesta fotocòpia
reprodueix fidelment l'original

Barcelona, 03 JUNY 2004



El 27 de maig de 2004 el Servei d'Arqueologia va emetre informe favorable a l'esmentada sol·licitud, atès que les restes afectades han estat documentades exhaustivament, tenen escàs valor patrimonial i presenten un elevat grau d'arrasament. Així mateix, la continuïtat de les obres és incompatible amb la conservació de les restes. En el informe es diu que el desmuntatge parcial ha de ser sota el control arqueològic del director de l'excavació arqueològica.

Fonaments de dret

Article 47 i següents de la Llei 9/1993, de 30 de setembre, del patrimoni cultural català (DOGC núm. 1807).

Decret 78/2002, de 5 de març de 2002, del Reglament de protecció del patrimoni arqueològic i paleontològic (DOGC núm. 3594).

Resolució

Per tot això, resolc:

1: Autoritzar la realització d'una intervenció arqueològica preventiva d'acord amb les següents dades i condicions:

Lloc de la intervenció: carrers Princesa 33-35, Assaonadors 28-30 i Flassaders 2-6 (Barcelona, Barcelonès).

Persona o institució autoritzada: Museu d'Història de la Ciutat (Ajuntament de Barcelona) i "Hotel Ciutat de Barcelona".

Activitat autoritzada: Excavació arqueològica preventiva i l'eliminació parcial de les estructures arqueològiques UE 235, 238, 245, 410, 2055, 2056, 2057, 2062, 2064, 5016, 5017, 5032, 5033, 5038, 5084 (Mitjans segle XIX-XX), 213, 252, 487, 594, 2023, 4012, 4013, 5000, 5011, 5012, 5077, 5088, 5118 i 5119 (Segle XVI-Mitjans segle XIX), localitzades al subsòl dels carrers Princesa 33-35, Assaonadors 28-30 i Flassaders 2-6 de Barcelona (Barcelonès).

Direcció de la Intervenció: Carles Carbonell Badia (Actium)

Termini de realització de la intervenció: 1 de juny al 4 de juliol de 2004.

Lloc de dipòsit provisional de les restes: Museu d'Història de la Ciutat.

La intervenció arqueològica o paleontològica autoritzada haurà de ser realitzada d'acord amb les disposicions de la Llei 9/1993, del patrimoni cultural català, i del Decret 78/2002, del Reglament de protecció del patrimoni arqueològic i paleontològic, així com en els termes descrits en la documentació presentada per a la tramitació de l'expedient.

CONSTAR que aquesta fotocòpia
reproduïx fidelment l'original

Barcelona, 03 JUNY 2004



Generalitat de Catalunya
Departament de Cultura
Direcció General del Patrimoni Cultural

2: Notificar aquesta resolució, tal i com disposa l'article 5.2 del Decret 78/2002, simultàniament a l'ajuntament del municipi afectat i a la persona interessada, amb l'advertiment que:

- Els particulars poden interposar recurs d'alçada contra aquesta resolució davant l'òrgan que l'ha dictat o davant del conseller de Cultura, en el termini d'un mes a comptar des de l'endemà de la recepció de la notificació, d'acord amb l'article 107 en relació amb els articles 114 i 115 de la Llei de règim jurídic de les administracions públiques i del procediment administratiu comú, sens perjudici que es pugui interposar altre recurs que sigui considerat convenient.
- Les administracions públiques podran interposar, d'acord amb el que determina l'article 44 de la Llei 29/1998, de 13 de juliol, de la Jurisdicció Contenciosa Administrativa, recurs contenciós administratiu davant el Tribunal Superior de Justícia de Catalunya, en el termini de dos mesos a comptar des de la notificació. Potestativament, dins el mateix termini, també podran efectuar el requeriment previ que determina el precepte legal abans esmentat.

Francesc Tarrats Bou
Director general del Patrimoni Cultural,
Barcelona, 1 de juny de 2004

FAIG CONSTAR que aquesta fotocòpia
reprodueix fidelment l'original
Barcelona. 03 JUNY 2004



Expedient 437 K121 NB sobre la sol·licitud d'autorització d'eliminació parcial d'estructures arqueològiques localitzades al subsòl dels carrers Princesa 33-35, Assaonadors 28-30 i Flassaders 2-6 (Barcelona, Barcelonès), segons el procediment establert en el Decret 78/2002, de 5 de març de 2002, del Reglament de protecció del patrimoni arqueològic i paleontològic.

Fets

- 1.- Amb motiu de les obres de rehabilitació de l'edifici existent en aquesta finca per ubicar-hi un hotel, s'ha dut a terme una intervenció arqueològica, sota la direcció tècnica de l'arqueòleg Carles Carbonell Badia de l'empresa ACTIUM SL.
- 2.- En data 2 de juliol de 2004, el senyor Antoni Nicolau, director del Museu d'Història de la Ciutat de Barcelona (MHCB), de manera conjunta amb el senyor Carlos Francisco Moreno, representant de l'empresa "Hotel Ciutat de Barcelona", han presentat un escrit (registre d'entrada núm. 6267 de 02.07.04) en que demanen autorització per procedir a l'eliminació d'una sèrie d'estructures localitzades a la intervenció dels carrers Princesa 33-35, Assaonadors 28-30 i Flassaders 2-6 de Barcelona (Barcelonès). S'adjuntava un informe del Sr. Ferran Puig -director del Servei d'Arqueologia del MHCB- i un informe del Sr. Carles Carbonell Badia sobre el desmuntatge de les restes arqueològiques.
- 3.- D'acord amb aquest, durant la intervenció arqueològica s'han documentat una sèrie d'estructures edificies de tipus domèstic d'època medieval, moderna i contemporània que corresponen a murs, pous, paviments, pilars i clavegueres. Aquestes estructures es poden dividir cronològicament en dos períodes; baixmedieval i entre els segles XVI-XIX.
- 4.- Les estructures que es demana eliminar són les Unitats Estratigràfiques següents: - Època baixmedieval: UE 5137, 5176, 5212, 2093 i 5139. - Segles XVI-XIX: UE 213, 5122, 5147, 5200, 5213, 4083, 5162 i 5205.
- 5.- Aquestes estructures es troben afectades, de manera parcial o total, per la realització dels punts afectats per la fonamentació del nou edifici, així com pel rebaix general del nivell de circulació a la planta baixa del nou edifici i la construcció del soterrani que el projecte urbanístic contempla construir.
- 6.- En data 8 de juliol de 2004, el Servei d'Arqueologia informa favorablement sobre aquesta sol·licitud atès que les estructures afectades han estat documentades exhaustivament, tenen escàs valor patrimonial, presenten un elevat grau d'arrasament i la continuïtat de les obres és incompatible amb la seva conservació.

Fonaments de dret

1. Article 47 i següents de la Llei 9/1993, de 30 de setembre, del patrimoni cultural català (DOGC núm. 1807).
2. Decret 78/2002, de 5 de març de 2002, del Reglament de protecció del patrimoni arqueològic i paleontològic (DOGC núm. 3594).

reprodueix fidelment l'original

Barcelona

20 JUL 2004



Generalitat de Catalunya
Departament de Cultura
Direcció General del Patrimoni Cultural

Resolució

Per tot això, resolc:

1: Autoritzar la realització d'una intervenció arqueològica preventiva d'acord amb les següents dades i condicions:

Lloc de la intervenció: Carrers Princesa 33-35, Assaonadors 28-30 i Flassaders 2-6 (Barcelona, Barcelonès).

Persona o institució autoritzada: Museu d'Història de la Ciutat de Barcelona (Ajuntament de Barcelona) i empresa "Hotel Ciutat de Barcelona".

Activitat autoritzada: Eliminació parcial de les estructures arqueològiques UE 5137, 5176, 5212, 2093, 5139 (Època baixmedieval), 213, 5122, 5147, 5200, 5213, 4083, 5162 i 5205 (Segles XVI-XIX), localitzades al subsòl dels carrers Princesa 33-35, Assaonadors 28-30 i Flassaders 2-6 de Barcelona (Barcelonès).

Aquesta actuació haurà de ser dirigida per un arqueòleg autoritzat per la direcció General del Patrimoni Cultural.

La intervenció arqueològica o paleontològica autoritzada haurà de ser realitzada d'acord amb les disposicions de la Llei 9/1993, del patrimoni cultural català, i del Decret 78/2002, del Reglament de protecció del patrimoni arqueològic i paleontològic, així com en els termes descrits en la documentació presentada per a la tramitació de l'expedient.

2: Notificar aquesta resolució, tal i com disposa l'article 5.2 del Decret 78/2002, simultàniament a l'ajuntament del municipi afectat i a la persona interessada, amb l'avertiment que:

- Els particulars poden interposar recurs d'alçada contra aquesta resolució davant l'òrgan que l'ha dictat o davant del conseller de Cultura, en el termini d'un mes a comptar des de l'endemà de la recepció de la notificació, d'acord amb l'article 107 en relació amb els articles 114 i 115 de la Llei de règim jurídic de les administracions públiques i del procediment administratiu comú, sens perjudici que es pugui interposar altre recurs que sigui considerat convenient.
- Les administracions públiques podran interposar, d'acord amb el que determina l'article 44 de la Llei 29/1998, de 13 de juliol, de la Jurisdicció Contenciosa Administrativa, recurs contenciós administratiu davant el Tribunal Superior de Justícia de Catalunya, en el termini de dos mesos a comptar des de la notificació. Potestativament, dins el mateix termini, també podran efectuar el requeriment previ que determina el precepte legal abans esmentat.

Francesc Tarrats Bou
Director general del Patrimoni Cultural
Barcelona, 16 de juliol de 2004

FAIG CONSTAR que aquesta fotocòpia
reprodueix fidelment l'original

Barcelona, 20 JUL. 2004



Expedient 437 K121 NB sobre la sol·licitud d'autorització per a 2004 de la intervenció preventiva a: Carrers Princesa, 33-35, Assaonadors, 28-30, Flassaders, 2-6 (Barcelona, Barcelonès), segons el procediment establert en article 14 i següents del Decret 78/2002, de 5 de març de 2002, del Reglament de protecció del patrimoni arqueològic i paleontològic.

Fets

1. El dia 8 de juliol de 2004 el senyor Antoni Nicolau i Matí, com a director del Museu d'Història de la ciutat de Barcelona, el senyor Carlos Francisco Moreno, com a representant de l'empresa "Hotel ciutat de Barcelona", va presentar una petició, per realitzar una intervenció arqueològica a: Carrers Princesa, 33-35, Assaonadors, 28-30, Flassaders, 2-6 (Barcelona, Barcelonès).
2. El dia 14 de juliol de 2004 el Servei d'Arqueologia va emetre informe favorable a l'esmentada sol·licitud.

Fonaments de dret

1. Article 47 i següents de la Llei 9/1993, de 30 de setembre, del patrimoni cultural català (DOGC núm. 1807).
2. Decret 78/2002, de 5 de març de 2002, del Reglament de protecció del patrimoni arqueològic i paleontològic (DOGC núm. 3594).

Resolució

Per tot això, resolc:

- 1: **Autoritzar** la realització d'una intervenció arqueològica preventiva d'acord amb les següents dades i condicions:

Lloc de la intervenció: Carrers Princesa, 33-35, Assaonadors, 28-30, Flassaders, 2-6 (Barcelona, Barcelonès).

Persona o institució autoritzada: Museu d'Història de la ciutat de Barcelona, Hotel ciutat de Barcelona.

Direcció de la intervenció arqueològica: Carles Carbonell Badia (Actium, SL).

Activitat autoritzada: Control, excavació arqueològica.

Termini de realització de la intervenció: 15 de juliol al 13 d'agost de 2004.

Lloc de dipòsit provisional de les restes: Museu d'Història de la ciutat de Barcelona.

La intervenció arqueològica o paleontològica autoritzada haurà de ser realitzada d'acord amb les disposicions de la Llei 9/1993, del patrimoni cultural català, i del Decret 78/2002, del Reglament de protecció del patrimoni arqueològic i paleontològic, així com en els termes descrits en la documentació presentada per a la tramitació de l'expedient.

FAIG CONSTAR que aquesta fotocòpia
reprodueix fidelment l'original.

Barcelona, 20 JUL. 2004



Generalitat de Catalunya
Departament de Cultura
Direcció General del Patrimoni Cultural

2: Notificar aquesta resolució, tal i com disposa l'article 5.2 del Decret 78/2002, simultàniament a l'ajuntament del municipi afectat i a la persona interessada, amb l'advertiment que:

- Els particulars poden interposar recurs d'alçada contra aquesta resolució davant l'òrgan que l'ha dictat o davant del conseller de Cultura, en el termini d'un mes a comptar des de l'endemà de la recepció de la notificació, d'acord amb l'article 107 en relació amb els articles 114 i 115 de la Llei de règim jurídic de les administracions públiques i del procediment administratiu comú, sens perjudici que es pugui interposar altre recurs que sigui considerat convenient.
- Les administracions públiques podran interposar, d'acord amb el que determina l'article 44 de la Llei 29/1998, de 13 de juliol, de la Jurisdicció Contenciosa Administrativa, recurs contenciós administratiu davant el Tribunal Superior de Justícia de Catalunya, en el termini de dos mesos a comptar des de la notificació. Potestativament, dins el mateix termini, també podran efectuar el requeriment previ que determina el precepte legal abans esmentat.

Barcelona, 15 de juliol de 2004

Francesc Tarrats Bou
Director general del Patrimoni Cultural

FAIG CONSTAR que aquesta fotocòpia
reprodueix fidelment l'original.

Barcelona, 20 JUL 2004



Expedient 437 K121 NB sobre la sol·licitud d'autorització per a 2004 de la intervenció preventiva a: Carrers Princesa,33-35, Assaonadors, 28-30,Flassaders,2-6 (Barcelona, Barcelonès), segons el procediment establert en article 14 i següents del Decret 78/2002, de 5 de març de 2002, del Reglament de protecció del patrimoni arqueològic i paleontològic.

Fets

1. El dia 20 de setembre de 2004 el senyor Antoni Nicolau i Martí, com a director del Museu d'Història de la ciutat de Barcelona, el senyor Carlos Francisco Moreno, com a representant de l'Hotel ciutat de Barcelona, va presentar una petició, per realitzar una intervenció arqueològica a: Carrers Princesa,33-35, Assaonadors, 28-30,Flassaders,2-6 (Barcelona, Barcelonès)..
2. El dia 21 de setembre de 2004 el Servei d'Arqueologia va emetre informe favorable a l'esmentada sol·licitud.

Fonaments de dret

1. Article 47 i següents de la Llei 9/1993, de 30 de setembre, del patrimoni cultural català (DOGC núm. 1807).
2. Decret 78/2002, de 5 de març de 2002, del Reglament de protecció del patrimoni arqueològic i paleontològic (DOGC núm. 3594).

Resolució

Per tot això, resolc:

- 1: **Autoritzar** la realització d'una intervenció arqueològica preventiva d'acord amb les següents dades i condicions:

Lloc de la intervenció: Carrers Princesa,33-35, Assaonadors, 28-30,Flassaders,2-6 (Barcelona, Barcelonès).

Persona o institució autoritzada: Museu d'Història de la ciutat de Barcelona, Hotel ciutat Barcelona .

Direcció de la intervenció arqueològica: Carles Carbonell Badia (Actium, Patrimoni Cultural, SL)

Activitat autoritzada: Control, excavació arqueològica.

Termini de realització de la intervenció: 22 de setembre al 29 d'octubre de 2004.

Lloc de dipòsit provisional de les restes: Museu d'Història de la ciutat de Barcelona.

La intervenció arqueològica o paleontològica autoritzada haurà de ser realitzada d'acord amb les disposicions de la Llei 9/1993, del patrimoni cultural català, i del Decret 78/2002, del Reglament de protecció del patrimoni arqueològic i paleontològic, així com en els termes descrits en la documentació presentada per a la tramitació de l'expedient.

FAIG CONSTAR que aquesta fotocòpia
reprodueix fidelment l'original

Barcelona.

28 SET. 2004



Generalitat de Catalunya
Departament de Cultura
Direcció General del Patrimoni Cultural

2: Notificar aquesta resolució, tal i com disposa l'article 5.2 del Decret 78/2002, simultàniament a l'ajuntament del municipi afectat i a la persona interessada, amb l'avertiment que:

- Els particulars poden interposar recurs d'alçada contra aquesta resolució davant l'òrgan que l'ha dictat o davant del conseller de Cultura, en el termini d'un mes a comptar des de l'endemà de la recepció de la notificació, d'acord amb l'article 107 en relació amb els articles 114 i 115 de la Llei de règim jurídic de les administracions públiques i del procediment administratiu comú, sens perjudici que es pugui interposar altre recurs que sigui considerat convenient.
- Les administracions públiques podran interposar, d'acord amb el que determina l'article 44 de la Llei 29/1998, de 13 de juliol, de la Jurisdicció Contenciosa Administrativa, recurs contenciós administratiu davant el Tribunal Superior de Justícia de Catalunya, en el termini de dos mesos a comptar des de la notificació. Potestativament, dins el mateix termini, també podran efectuar el requeriment previ que determina el precepte legal abans esmentat.

Barcelona, 22 de setembre de 2004

Francesc Tarrats Bou
Director general del Patrimoni Cultural

FAIG CONSTAR que aquesta fotocòpia
reprodueix fidelment l'original
Barcelona, 28-09-2004



Generalitat de Catalunya
Departament de Cultura
Direcció General del Patrimoni Cultural

Expedient 437 K121 NB sobre la sol·licitud d'autorització per a 2004 de la intervenció preventiva a: Carrers Princesa,33-35, Assaonadors, 28-30,Flassaders,2-6 (Barcelona, Barcelonès), segons el procediment establert en article 14 i següents del Decret 78/2002, de 5 de març de 2002, del Reglament de protecció del patrimoni arqueològic i paleontològic.

Fets

1. El dia 29 d'octubre de 2004 el senyor Antoni Nicolau i Martí, com a director del Museu d'Història de la ciutat de Barcelona, el senyor Carlos Francisco Moreno, com a representant de l'Hotel ciutat de Barcelona, va presentar una petició, per realitzar una intervenció arqueològica a: Carrers Princesa,33-35, Assaonadors, 28-30,Flassaders,2-6 (Barcelona, Barcelonès)..
2. El dia 4 de novembre de 2004 el Servei d'Arqueologia va emetre informe favorable a l'esmentada sol·licitud.

Fonaments de dret

1. Article 47 i següents de la Llei 9/1993, de 30 de setembre, del patrimoni cultural català (DOGC núm. 1807).
2. Decret 78/2002, de 5 de març de 2002, del Reglament de protecció del patrimoni arqueològic i paleontològic (DOGC núm. 3594).

Resolució

Per tot això, resolc:

1: Autoritzar la realització d'una intervenció arqueològica preventiva d'acord amb les següents dades i condicions:

Lloc de la intervenció: Carrers Princesa,33-35, Assaonadors, 28-30,Flassaders,2-6 (Barcelona, Barcelonès).

Persona o institució autoritzada: Museu d'Història de la ciutat de Barcelona, Hotel ciutat Barcelona .

Direcció de la intervenció arqueològica: Carles Carbonell Badia (Actium, Patrimoni Cultural, SL)

Activitat autoritzada: Control, excavació arqueològica.

Termini de realització de la intervenció: 8 al 30 de novembre de 2004.

Lloc de dipòsit provisional de les restes: Museu d'Història de la ciutat de Barcelona.

La intervenció arqueològica o paleontològica autoritzada haurà de ser realitzada d'acord amb les disposicions de la Llei 9/1993, del patrimoni cultural català, i del Decret 78/2002, del Reglament de protecció del patrimoni arqueològic i paleontològic, així com en els termes descrits en la documentació presentada per a la tramitació de l'expedient.

FAIG CONSTAR que aquesta fotocòpia
reprodueix fidelment l'original

Barcelona, 16 NOV 2004



Generalitat de Catalunya
Departament de Cultura
Direcció General del Patrimoni Cultural

2: Notificar aquesta resolució, tal i com disposa l'article 5.2 del Decret 78/2002, simultàniament a l'ajuntament del municipi afectat i a la persona interessada, amb l'avertiment que:

- Els particulars poden interposar recurs d'alçada contra aquesta resolució davant l'òrgan que l'ha dictat o davant del conseller de Cultura, en el termini d'un mes a comptar des de l'endemà de la recepció de la notificació, d'acord amb l'article 107 en relació amb els articles 114 i 115 de la Llei de règim jurídic de les administracions públiques i del procediment administratiu comú, sens perjudici que es pugui interposar altre recurs que sigui considerat convenient.
- Les administracions públiques podran interposar, d'acord amb el que determina l'article 44 de la Llei 29/1998, de 13 de juliol, de la Jurisdicció Contenciosa Administrativa, recurs contenciós administratiu davant el Tribunal Superior de Justícia de Catalunya, en el termini de dos mesos a comptar des de la notificació. Potestativament, dins el mateix termini, també podran efectuar el requeriment previ que determina el precepte legal abans esmentat.

Barcelona, 8 de novembre de 2004

Francesc Tarrats Bou
Director general del Patrimoni Cultural

FAIÉ CONSTAR que aquesta fotocòpia
reprodueix fidelment l'original

Barcelona, 16 NOV. 2004



Expedient 437 K121 NB sobre la sol·licitud d'eliminació parcial d'estructures arqueològiques localitzades al subsòl dels carrers Princesa 33-35, Assaonadors 28- 30 i Flassaders 2-6 de Barcelona (Barcelonès), segons el procediment establert en el Decret 782002, de 5 de març de 2002, del Reglament de protecció del patrimoni arqueològic i paleontològic.

Fets

1.- Amb motiu de les obres de rehabilitació de l'edifici existent en aquesta finca per ubicar-hi un hotel s'està duent a terme, des del 8 de març de 2004 una intervenció arqueològica sota la direcció tècnica de Carles Carbonell Badia de l'empresa ACTIUM SL. Durant aquesta intervenció s'han documentat diverses restes, molt fragmentades, d'estructures muràries i canalitzacions datades entre mitjans del segle XVI i XX.

2.- En data 17 de novembre de 2004 el Sr. Antoni Nicolau, director del Museu d'Història de la Ciutat de Barcelona (MHCB), de manera conjunta amb el Sr. Carlos Francisco Moreno, representant de l'empresa "Hotel Ciutat de Barcelona", han presentat un escrit (registre d'entrada núm. 9981 de 17 de novembre de 2004) en què demanen autorització per procedir a l'eliminació d'una sèrie d'estructures localitzades a la intervenció dels carrers Princesa 33-35, Assaonadors 28-30 i Flassaders 2-6 de Barcelona (Barcelonès). S'adjuntava un informe del Sr. Ferran Puig –director del Servei d'Arqueologia del MHCB- i un informe del Sr. Carles Carbonell Badia sobre el desmuntatge de les restes arqueològiques.

3.- D'acord amb aquest, les restes documentades corresponen a estructures edificies de tipus domèstic que es poden dividir cronològicament en dos períodes; baixmedieval i entre els segles XVI-XIX:

- Època baixmedieval: UE 7005 (arranc d'arcada).
- Segles XVI-XIX: UE 109, 145, 151, 153, 175, 751, 776, 783, 1003, 5147 (murs), 120, 653, 738, 760, 769, 774, 788 (pous), 772, 846 (paviments de toves), 790 (base de premsa), 873 (base de forn) i 767 (estructura indeterminada).

4.- La totalitat d'aquestes estructures està afectada, de manera parcial o total, per la construcció de part de l'estructura interna del nou edifici.

5.- En data 24 de novembre de 2004, el Servei d'Arqueologia ha informat valorant que les restes, les quals han estat documentades exhaustivament, tenen escàs valor patrimonial i presenten un elevat grau d'arrasament. Per tant, es valora que pot autoritzar-se l'eliminació parcial de les estructures arqueològiques UE 7005 (època baixmedieval), 109, 145, 151, 153, 175, 751, 776, 783, 1003, 5147, 120, 653, 738, 760, 769, 774, 788, 772, 846, 790, 873 i 767 (segles XVI-XIX), localitzades al subsòl dels carrers Princesa 33-35, Assaonadors 28-30 i Flassaders 2-6 de Barcelona (Barcelonès).



Fonaments de dret

1. Article 47 i següents de la Llei 9/1993, de 30 de setembre, del patrimoni cultural català (DOGC núm. 1807).
2. Decret 78/2002, de 5 de març de 2002, del Reglament de protecció del patrimoni arqueològic i paleontològic (DOGC núm. 3594).

Resolució

Per tot això, resolc:

- 1: Autoritzar la realització d'una intervenció arqueològica preventiva d'acord amb les següents dades i condicions:

Lloc de la intervenció: carrers Princesa 33-35, Assaonadors 28-30 i Flassaders 2-6 (Barcelona, Barcelonès).

Persona o institució autoritzada: Museu d'Història de la Ciutat de Barcelona (Ajuntament de Barcelona) i Carles Francisco Moreno ("Hotel Ciutat de Barcelona").

Activitat autoritzada: eliminació parcial de les estructures arqueològiques UE 7005, 109, 145, 151, 153, 175, 751, 776, 783, 1003, 5147, 120, 653, 738, 760, 769, 774, 788, 772, 846, 790, 873 i 767.

Aquesta actuació es farà sota control arqueològic, per la qual cosa caldrà que es sol·liciti autorització a la Direcció general del Patrimoni Cultural.

La intervenció arqueològica o paleontològica autoritzada haurà de ser realitzada d'acord amb les disposicions de la Llei 9/1993, del patrimoni cultural català, i del Decret 78/2002, del Reglament de protecció del patrimoni arqueològic i paleontològic, així com en els termes descrits en la documentació presentada per a la tramitació de l'expedient.

- 2: Notificar aquesta resolució, tal i com disposa l'article 5.2 del Decret 78/2002, simultàniament a l'ajuntament del municipi afectat i a la persona interessada, amb l'avertiment que:

- Els particulars poden interposar recurs d'alçada contra aquesta resolució davant l'òrgan que l'ha dictat o davant del conseller de Cultura, en el termini d'un mes a comptar des de l'endemà de la recepció de la notificació, d'acord amb l'article 107 en relació amb els articles 114 i 115 de la Llei de règim jurídic de les administracions públiques i del procediment administratiu comú, sens perjudici que es pugui interposar altre recurs que sigui considerat convenient.

FAIG CONSTAR que aquesta fotocòpia
reprodueix fidelment l'original

Barcelona, 3-DIC. 2004



Generalitat de Catalunya
Departament de Cultura
Direcció General del Patrimoni Cultural

- Les administracions públiques podran interposar, d'acord amb el que determina l'article 44 de la Llei 29/1998, de 13 de juliol, de la Jurisdicció Contenciosa Administrativa, recurs contenciós administratiu davant el Tribunal Superior de Justícia de Catalunya, en el termini de dos mesos a comptar des de la notificació. Potestativament, dins el mateix termini, també podran efectuar el requeriment previ que determina el precepte legal abans esmentat.

Francesc Tarrats Bou
Director general del Patrimoni Cultural
Barcelona, 30 de novembre de 2004

FAIG CONSTAR que aquesta fotocòpia
reprodueix fidelment l'original
Barcelona, 13 DES. 2004



Generalitat de Catalunya
 Departament de Cultura
Direcció General del Patrimoni Cultural

Expedient 437 K121 NB sobre la sol·licitud d'autorització per a 2004 de la intervenció preventiva a: Carrers Princesa, 33-35, Assaonadors, 28-30, Flaçsaders, 2-6 (Barcelona, Barcelonès), segons el procediment establert en l'article 14 i següents del Decret 78/2002, de 5 de març de 2002, del Reglament de protecció del patrimoni arqueològic i paleontològic.

Fets

1. El dia 1 de desembre de 2004 el senyor Antoni Nicolau i Martí, com a director del Museu d'Història de la ciutat de Barcelona, el senyor Carlos Francisco Moreno, com a representat de l'Hotel ciutat de Barcelona, SL, van presentar una petició, per realitzar una intervenció arqueològica a: Carrers Princesa, 33-35, Assaonadors, 28-30, Flaçsaders, 2-6 (Barcelona, Barcelonès).
2. El dia 1 de desembre de 2004 el Servei d'Arqueologia va emetre informe favorable a l'esmentada sol·licitud.

Fonaments de dret

1. Article 47 i següents de la Llei 9/1993, de 30 de setembre, del patrimoni cultural català (DOGC núm. 1807).
2. Decret 78/2002, de 5 de març de 2002, del Reglament de protecció del patrimoni arqueològic i paleontològic (DOGC núm. 3594).

Resolució

Per tot això, resolc:

- 1: **Autoritzar** la realització d'una intervenció arqueològica preventiva d'acord amb les següents dades i condicions:

Lloc de la intervenció: Carrers Princesa, 33-35, Assaonadors, 28-30, Flaçsaders, 2-6 (Barcelona, Barcelonès).

Persona o institució autoritzada: Museu d'Història de la ciutat de Barcelona, Hotel ciutat de Barcelona, SL.

Direcció de la intervenció arqueològica: Carles Carbonell Badia (Actium, Patrimoni Cultural, SL).

Activitat autoritzada: Control, excavació arqueològica.

Termini de realització de la intervenció: 7 al 31 de desembre de 2004.

Lloc de dipòsit provisional de les restes: Museu d'Història de la ciutat de Barcelona.

La intervenció arqueològica o paleontològica autoritzada haurà de ser realitzada d'acord amb les disposicions de la Llei 9/1993, del patrimoni cultural català, i del Decret 78/2002, del Reglament de protecció del patrimoni arqueològic i paleontològic, així com en els termes descrits en la documentació presentada per a la tramitació de l'expedient.

FAIG CONSTAR que aquesta fotocòpia
 reproduïx fidelment l'original

Barcelona, 16 DES. 2004



Generalitat de Catalunya
Departament de Cultura
Direcció General del Patrimoni Cultural

2: Notificar aquesta resolució, tal i com disposa l'article 5.2 del Decret 78/2002, simultàniament a l'ajuntament del municipi afectat i a la persona interessada, amb l'avertiment que:

- Els particulars poden interposar recurs d'alçada contra aquesta resolució davant l'òrgan que l'ha dictat o davant de la consellera de Cultura, en el termini d'un mes a comptar des de l'endemà de la recepció de la notificació, d'acord amb l'article 107 en relació amb els articles 114 i 115 de la Llei de règim jurídic de les administracions públiques i del procediment administratiu comú, sens perjudici que es pugui interposar altre recurs que sigui considerat convenient.
- Les administracions públiques podran interposar, d'acord amb el que determina l'article 44 de la Llei 29/1998, de 13 de juliol, de la Jurisdicció Contenciosa Administrativa, recurs contenciós administratiu davant el Tribunal Superior de Justícia de Catalunya, en el termini de dos mesos a comptar des de la notificació. Potestativament, dins el mateix termini, també podran efectuar el requeriment previ que determina el precepte legal abans esmentat.

Barcelona, 7 de desembre de 2004

Francesc Tarrats Bou
Director general del Patrimoni Cultural

HAIG CONSTAR que aquesta fotocòpia
reprodueix fidelment l'original

Barcelona, 16 DES. 2004



Generalitat de Catalunya
 Departament de Cultura
 Direcció General del Patrimoni Cultural

Expedient 437 K121 NB sobre la sol·licitud d'excavació arqueològica preventiva i d'eliminació parcial d'estructures arqueològiques localitzades al subsòl dels carrers Princesa 33-35, Assaonadors 28-30 i Flassaders 2-6 (Barcelona, Barcelonès), segons el procediment establert en el Decret 78/2002, de 5 de març de 2002, del Reglament de protecció del patrimoni arqueològic i paleontològic.

Fets

1.- Amb motiu de les obres de rehabilitació, per ubicar-hi un hotel, de l'edifici existent als carrers Princesa 33-35, Assaonadors 28-30 i Flassaders 2-6, s'ha dut a terme, entre els dies 8 de març i 31 de desembre de 2004, una intervenció arqueològica, sota la direcció tècnica de l'arqueòleg Carles Carbonell Badia de l'empresa ACTIUM SL. Durant aquesta intervenció s'han documentat diverses restes, molt fragmentades, d'estructures muràries i canalitzacions datades entre mitjans del segle XVI i els segles XIX i XX.

2.- En data 4 de gener de 2005 va ser presentat un escrit (registre d'entrada núm. 34 de 04.01.05) en què el senyor Antoni Nicolau, director del Museu d'Història de la Ciutat de Barcelona (MHCB), de manera conjunta amb el senyor Carlos Francisco Moreno, representant de l'empresa "Hotel Ciutat de Barcelona", sol·liciten autorització per prorrogar aquesta intervenció i procedir a l'eliminació d'una sèrie d'estructures arqueològiques. S'adjuntaven els informes dels Srs. Ferran Puig (director del Servei d'Arqueologia del MHCB) i Carles Carbonell Badia.

3.- D'acord amb aquests, les estructures afectades corresponen a un mur d'uns 60 cm de llargada (UE 2088) i les lloses d'un paviment (UE 8029). Aquestes estructures formarien part de la fase anterior a l'obertura del carrer Princesa i es datarien entre els segles XVI i XX.

4.- La UE 2088 està afectada en la seva totalitat, mentre que la UE 8029 només cal eliminar-la parcialment. Ambdues restes es troben afectades per la realització dels punts afectats per la fonamentació del nou edifici, així com pel rebaix general del nivell de circulació a la planta baixa del nou edifici i la construcció del soterrani que el projecte urbanístic contempla construir.

5.- En data 10 de gener d 2005, el Servei d'Arqueologia informa favorablement sobre aquesta sol·licitud, atès que les restes afectades han estat documentades exhaustivament, tenen escàs valor patrimonial i presenten un elevat grau d'arrasament.

Fonaments de dret

1. Article 47 i següents de la Llei 9/1993, de 30 de setembre, del patrimoni cultural català (DOGC núm. 1807).
2. Decret 78/2002, de 5 de març de 2002, del Reglament de protecció del patrimoni arqueològic i paleontològic (DOGC núm. 3594).

HAIG CONSTAR que aquesta fotocòpia
 reproduïda fidelment l'original

Barcelona, 20 de febrer de 2005



Generalitat de Catalunya
 Departament de Cultura
 Direcció General del Patrimoni Cultural

Resolució

Per tot això, resolc:

1: Autoritzar la realització d'una intervenció arqueològica preventiva d'acord amb les següents dades i condicions:

Lloc de la intervenció: Subsòl dels carrers Princesa 33-35, Assaonadors 28-30 i Flassaders 2-6 (Barcelona, Barcelonès).

Persona o institució autoritzada: Museu d'Història de la Ciutat de Barcelona i empresa "Hotel Ciutat de Barcelona".

Activitat autoritzada: Eliminació de les estructures arqueològiques UE 2088 i 8029 (segles XVI i XX), i control i l'excavació arqueològica.

Direcció: Carles Carbonell Badia (Actium).

Terminis: Del 14 al 21 de gener de 2005

Lloc de dipòsit provisional: Museu d'Història de la Ciutat.

La intervenció arqueològica o paleontològica autoritzada haurà de ser realitzada d'acord amb les disposicions de la Llei 9/1993, del patrimoni cultural català, i del Decret 78/2002, del Reglament de protecció del patrimoni arqueològic i paleontològic, així com en els termes descrits en la documentació presentada per a la tramitació de l'expedient.

2: Notificar aquesta resolució, tal i com disposa l'article 5.2 del Decret 78/2002, simultàniament a l'ajuntament del municipi afectat i a la persona interessada, amb l'avertiment que:

- Els particulars poden interposar recurs d'alçada contra aquesta resolució davant l'òrgan que l'ha dictat o davant del conseller de Cultura, en el termini d'un mes a comptar des de l'endemà de la recepció de la notificació, d'acord amb l'article 107 en relació amb els articles 114 i 115 de la Llei de règim jurídic de les administracions públiques i del procediment administratiu comú, sens perjudici que es pugui interposar altre recurs que sigui considerat convenient.
- Les administracions públiques podran interposar, d'acord amb el que determina l'article 44 de la Llei 29/1998, de 13 de juliol, de la Jurisdicció Contenciosa Administrativa, recurs contenciós administratiu davant el Tribunal Superior de Justícia de Catalunya, en el termini de dos mesos a comptar des de la notificació. Potestativament, dins el mateix termini, també podran efectuar el requeriment previ que determina el precepte legal abans esmentat.

Francesc Tarrats Bou
 Director general del Patrimoni Cultural
 Barcelona, 14 de gener de 2005

FAIG CONSTAR que aquesta fotocòpia
 reproduïx fidelment l'original

Barcelona, 20-GEN. 2005



Generalitat de Catalunya
 Departament de Cultura
 Direcció General del Patrimoni Cultural

Expedient 437 K121 NB sobre la sol·licitud d'autorització per a 2004 de la intervenció preventiva a: Carrers Princesa, 33-35, Assaonadors, 28-30, Flassaders, 2-6 (Barcelona, Barcelonès), segons el procediment establert en l'article 14 i següents del Decret 78/2002, de 5 de març de 2002, del Reglament de protecció del patrimoni arqueològic i paleontològic.

Fets

1. El dia 17 de febrer de 2005 el senyor Antoni Nicolau i Martí, com a director del Museu d'Història de la ciutat de Barcelona, el senyor Carlos Francisco Moreno, com a representat de l'Hotel ciutat de Barcelona, SL, van presentar una petició, per realitzar una intervenció arqueològica a: Carrers Princesa, 33-35, Assaonadors, 28-30, Flassaders, 2-6 (Barcelona, Barcelonès).
2. El dia 25 de febrer de 2005 es va emetre informe favorable a l'esmentada sol·licitud.

Fonaments de dret

1. Article 47 i següents de la Llei 9/1993, de 30 de setembre, del patrimoni cultural català (DOGC núm. 1807).
2. Decret 78/2002, de 5 de març de 2002, del Reglament de protecció del patrimoni arqueològic i paleontològic (DOGC núm. 3594).

Resolució

Per tot això, resolc:

- 1: **Autoritzar** la realització d'una intervenció arqueològica preventiva d'acord amb les següents dades i condicions:

Lloc de la intervenció: Carrers Princesa, 33-35, Assaonadors, 28-30, Flassaders, 2-6 (Barcelona, Barcelonès).

Persona o institució autoritzada: Museu d'Història de la ciutat de Barcelona, Hotel ciutat de Barcelona, SL.


Direcció de la intervenció arqueològica: Carles Carbonell Badia (Actium, Patrimoni Cultural, SL).

Activitat autoritzada: Control, excavació arqueològica.

Termini de realització de la intervenció: 2 al 15 de març de 2005.

Lloc de dipòsit provisional de les restes: Museu d'Història de la ciutat de Barcelona.

La intervenció arqueològica o paleontològica autoritzada haurà de ser realitzada d'acord amb les disposicions de la Llei 9/1993, del patrimoni cultural català, i del Decret 78/2002, del Reglament de protecció del patrimoni arqueològic i paleontològic, així com en els termes descrits en la documentació presentada per a la tramitació de l'expedient.

reprodueix 
 Carles Carbonell Badia

Barcelona,

4 MARÇ 2005



Generalitat de Catalunya
Departament de Cultura
Direcció General del Patrimoni Cultural

2: Notificar aquesta resolució, tal i com disposa l'article 5.2 del Decret 78/2002, simultàniament a l'ajuntament del municipi afectat i a la persona interessada, amb l'avertiment que:

- Els particulars poden interposar recurs d'alçada contra aquesta resolució davant l'òrgan que l'ha dictat o davant de la consellera de Cultura, en el termini d'un mes a comptar des de l'endemà de la recepció de la notificació, d'acord amb l'article 107 en relació amb els articles 114 i 115 de la Llei de règim jurídic de les administracions públiques i del procediment administratiu comú, sens perjudici que es pugui interposar altre recurs que sigui considerat convenient.
- Les administracions públiques podran interposar, d'acord amb el que determina l'article 44 de la Llei 29/1998, de 13 de juliol, de la Jurisdicció Contenciosa Administrativa, recurs contenciós administratiu davant el Tribunal Superior de Justícia de Catalunya, en el termini de dos mesos a comptar des de la notificació. Potestativament, dins el mateix termini, també podran efectuar el requeriment previ que determina el precepte legal abans esmentat.

Barcelona, 2 de març de 2005

Francesc Tarrats Bou
Director general del Patrimoni Cultural

Para constar que questa còpia
reprodueix fidelment l'original

Barcelona, 4 MARÇ 2005

Intervenció arqueològica

c/ de la Princesa núm. 33 - 35 - c/ dels Flassaders núm. 2 - 6 - c/ dels Assaonadors núm. 28 - 30
Barcelona. El Barcelonés.



ANNEX 2. DOCUMENTACIÓ FOTOGRÀFICA

Intervenció arqueològica

c/ de la Princesa núm. 33 - 35 - c/ dels Flassaders núm. 2 - 6 - c/ dels Assaonadors núm. 28 - 30
Barcelona. El Barcelonés.



FOTO 1. Vista inicial de la cala 1, amb l'enrajolat UE 101



FOTO 2. Vista de part del mur UE 109 amb els tancaments UE 123 i UE 124



FOTO 3. Vista en detall de la paret del dipòsit UE 120, tallada pel pou circular UE 131. Aquest últim apareix seccionat pel tancament UE 116



FOTO 4. Vista general del conjunt d'estructures documentades en la primera de les cales informatives. S'hi pot observar el mur UE 109 seccionat per la claveguera de grans dimensions UE 108/137/138. També s'hi poden veure les estructures UE 116, UE 120, UE 123, UE 124, UE 131 i UE 154

Intervenció arqueològica

c/ de la Princesa núm. 33 - 35 - c/ dels Flassaders núm. 2 - 6 - c/ dels Assaonadors núm. 28 - 30
Barcelona. El Barcelonés.



FOTO 5. Vista final de la sala 1 una vegada desmuntades les estructures i bastida la sabata del pilar amb formigó




FOTO 6. Vista preliminar de l'entrada a la finca número 33 del carrer de la Princesa



FOTO 7. Vista del conjunt d'estructures documentades sota l'entrada a la finca número 33 del carrer de la Princesa. S'hi pot observar en primer pla la claveguera UE 166/167. Al seu darrera part del tancament UE 109 i UE 175, així com la meitat del dipòsit UE 171



FOTO 8. Vista de part del paviment de calç UE 219

Intervenció arqueològica

c/ de la Princesa núm. 33 - 35 - c/ dels Flassaders núm. 2 - 6 - c/ dels Assaonadors núm. 28 - 30
Barcelona. El Barcelonés.



FOTO 9. Vista en alçat del tancament UE 213 amb el pas format pel brançal UE 217 i el marxapeu UE 229; essent aquesta entrada tapiada per la UE 218



FOTO 10. Vista de la solera UE 210 tallada per la claveguera UE 238, essent aquesta última amortitzada per la canalització UE 2044



FOTO 11. Vista en detall de part de la solera UE 210



FOTO 12. Vista en detall del contenidor ceràmic UE 2004 encaixat en el paviment de totxos UE 2001

Intervenció arqueològica

c/ de la Princesa núm. 33 - 35 - c/ dels Flassaders núm. 2 - 6 - c/ dels Assaonadors núm. 28 - 30
Barcelona. El Barcelonés.



FOTO 13. Vista de part de la xarxa de clavegueram formada per les UE 234, UE 235, UE 237, UE 238 i UE 243. També s'hi pot observar l'estructura d'amortització -UE 268- de la claveguera UE 235, part del pou negre UE 246, el baixant UE 242 amb el seu tapiat -UE 241- i el tancament arranat a nivell de fonaments UE 253



FOTO 14. Vista en detall del paviment de totxos UE 2001



FOTO 15. Vista en alçat de part de la fonamentació UE 2105



FOTO 16. Vista general de l'àmbit de l'edifici A format pel paviment UE 2059, el pou UE 2055, el basament UE 2057 i els tancaments UE 2056, UE 2063, UE 2064 i UE 2065

Intervenció arqueològica

c/ de la Princesa núm. 33 - 35 - c/ dels Fassaders núm. 2 - 6 - c/ dels Assaonadors núm. 28 - 30
Barcelona. El Barcelonés.



FOTO 17. Vista de la part de la paret mitjanera UE 252/5242 en el seu punt de contacte amb el dipòsit de la UE 321/2023/5084 més pròxim al carrer dels Fassaders



FOTO 18. Vista en alçat de la unió entre part de la paret mitjanera UE 252/5242 i el tancament 2062



FOTO 19. Vista en planta de la unió entre part de la paret mitjanera UE 252/5242 i el tancament UE 2062



FOTO 20. Vista en detall del basament UE 2057

Intervenció arqueològica

c/ de la Princesa núm. 33 - 35 - c/ dels Flassaders núm. 2 - 6 - c/ dels Assaonadors núm. 28 - 30
Barcelona. El Barcelonés.



FOTO 21. Vista zenital del dipòsit UE 2093/2094



FOTO 22. Vista en detall de l'alçat del dipòsit UE 2093/2094



FOTO 23. Vista general de l'edifici A una vegada realitzats els rebaixos




FOTO 24. Vista en detall de l'arcada UE 2127

Intervenció arqueològica

c/ de la Princesa núm. 33 - 35 - c/ dels Flassaders núm. 2 - 6 - c/ dels Assaonadors núm. 28 - 30
Barcelona. El Barcelonés.



FOTO 25. Vista general de les arcades UE 2120 i 2127, així com dels tancaments UE 2122, UE2124, UE 2128, UE 2135 i UE 2123



FOTO 26. Vista en detall de part del pou negre UE 315/316, adossant-se a l'arc UE 324 que sosté la riostra UE 249



FOTO 27. Conjunt d'estructures documentades en el celobert situat darrers la caixa de l'escala de la finca número 35 del carrer de la Princesa. S'hi pot distingir les clavegueres UE 307 i UE 311, així com el basament de morter UE 303 i els pous negres UE 304 i UE 315



FOTO 28. Vista d'un dels dipòsits que conformen l'estructura UE 321/2023/5084 amortitzat pel pou negre UE 304

Intervenció arqueològica

c/ de la Princesa núm. 33 - 35 - c/ dels Flassaders núm. 2 - 6 - c/ dels Assaonadors núm. 28 - 30
Barcelona. El Barcelonés.



FOTO 29. Primer pla de la claveguera principal UE 405/406/4074, tallant el paviment UE 420/440



FOTO 30. Vista en detall del paviment UE 440 sobreposat al nivell de circulació anterior UE 444. Al damunt del primer s'hi pot observar part de les estructures de tancament de les dues clavegueres UE 431 i 432. Totes aquestes estructures apareixen tallades per la claveguera principal UE 405/406/4074



FOTO 31. Claveguera UE 4118 que talla el paviment UE 4083, aprofitant part de les lloses de pedra del nivell de circulació per a bastir la paret de contenció. Alhora, la claveguera apareix seccionada per la riostra de l'edifici actual UE 4068



FOTO 32. Vista del mur UE 429, una vegada desmuntada parcialment la claveguera principal UE 405/406/4074

Intervenció arqueològica

c/ de la Princesa núm. 33 - 35 - c/ dels Flassaders núm. 2 - 6 - c/ dels Assaonadors núm. 28 - 30
Barcelona. El Barcelonés.



FOTO 33. Vista en primer pla de la claveguera UE 4010, ramificada amb les canalitzacions UE 4004 i UE 496



FOTO 34. Vista en planta del tancament UE 4058, amb l'esglaió UE 4059



FOTO 35. Vista general del paviment de morter UE 4062



FOTO 36. Enllosat UE 4083

Intervenció arqueològica

c/ de la Princesa núm. 33 - 35 - c/ dels Flassaders núm. 2 - 6 - c/ dels Assaonadors núm. 28 - 30
Barcelona. El Barcelonés.



FOTO 37. Vista zenital de l'estructura indeterminada UE 4106, a la qual li passa pel damunt la paret mitjanera UE 4035/5011



FOTO 38. Vista parcial en planta de l'estructura indeterminada UE 4106



FOTO 39. Vista general de l'enrajolat UE 408, tallat per la claveguera general UE 405/406



FOTO 40. Vista de la claveguera UE 470 i de les estructures UE 473 i UE 476

Intervenció arqueològica

c/ de la Princesa núm. 33 - 35 - c/ dels Flassaders núm. 2 - 6 - c/ dels Assaonadors núm. 28 - 30
Barcelona. El Barcelonés.



FOTO 41. Vista del dipòsit UE 468/480 i del seu desguàs UE 470



FOTO 42. Vista de l'estructura de contenció UE 5058



FOTO 43. Vista de l'estructura de contenció UE 5134/5135



FOTO 44. Vista en detall del paviment UE 4012

Intervenció arqueològica

c/ de la Princesa núm. 33 - 35 - c/ dels Flassaders núm. 2 - 6 - c/ dels Assaonadors núm. 28 - 30
Barcelona. El Barcelonés.



FOTO 45. Vista de part de la xarxa de clavegueram formada per les canalitzacions UE 5024, UE 5028, UE 5032, UE 5033, UE 5035, UE 5038 i UE 5039



FOTO 46. Vista de les clavegueres UE 542 i UE 548, juntament amb l'estructura de contenció UE 540



FOTO 47. Vista en planta dels caixetins UE 555, UE 556, UE 557, UE 559, així com de l'estructura UE 564



FOTO 48. Vista en primer pla de l'estructura de contenció UE 572, juntament amb el pou UE 566 al darrera de la riostra UE 527

Intervenció arqueològica

c/ de la Princesa núm. 33 - 35 - c/ dels Flassaders núm. 2 - 6 - c/ dels Assaonadors núm. 28 - 30
Barcelona. El Barcelonés.



FOTO 49. Vista en detall del pou UE 566, seccionat per la riostra de l'edifici actual UE 527



FOTO 50. Estructura indeterminada UE 580



FOTO 51. Vista en alçat de l'arc UE 5238, situat dins de la paret mitjanera UE 252/5242



FOTO 52. Vista de la solera UE 517 i de la claveguera UE 515

Intervenció arqueològica

c/ de la Princesa núm. 33 - 35 - c/ dels Flassaders núm. 2 - 6 - c/ dels Assaonadors núm. 28 - 30
Barcelona. El Barcelonés.



FOTO 53. Vista en detall dels dos dipòsits més distants del carrer dels Flassaders que formen part de l'estructura UE 321/325/2023/5084



FOTO 54. Vista de la claveguera UE 5038, amortitzant un dels dipòsits de l'estructura UE 321/325/2023/5084



FOTO 55. Vista de l'arrencament d'arcada UE 5212 recolzant-se al mur UE 4035/5011. També es pot observar part de la riostra de l'arcada -UE 5213-, així com l'estructura indeterminada UE 5122



FOTO 56. Vista de l'estructura de contenció UE 5000

Intervenció arqueològica

c/ de la Princesa núm. 33 - 35 - c/ dels Flassaders núm. 2 - 6 - c/ dels Assaonadors núm. 28 - 30
Barcelona. El Barcelonés.



FOTO 57. Vista general del conjunt d'estructures documentades entre les riestres UE 490/590/4068 i la UE 527. En destaca l'estructura de combustió UE 5148, que amortitza tant el tancament UE 5147 com la claveguera UE 5152



FOTO 58. Vista general del conjunt d'estructures documentades entre les riestres UE 490/590/4068 i la UE 527. A diferència de la fotografia anterior, en aquesta es pot observar l'amortització per part de l'estructura de combustió UE 5148 de la claveguera UE 5180/5181



FOTO 59. Vista en detall de l'estructura de combustió UE 5148



FOTO 60. Vista del mur UE 5147 amb la claveguera adossada UE 5162/5163. Aquest tancament apareix tallat per la riostra UE 148

Intervenció arqueològica

c/ de la Princesa núm. 33 - 35 - c/ dels Flassaders núm. 2 - 6 - c/ dels Assaonadors núm. 28 - 30
Barcelona. El Barcelonés.



FOTO 61. Vista de l'arrencament d'arcada UE 5137, amb part de la seva riostra UE 5139



FOTO 62. Vista del mur UE 729



FOTO 63. Vista general en planta del celobert situat darrera de la caixa de l'escala de la finca número 33. S'hi poden veure les arquetes UE 612 i UE 633, unides per l'entramat de canalitzacions tapades per les UE 622, UE 626, UE 627, UE 628 i UE 629



FOTO 64. Vista general del mateix celobert de la fotografia anterior, però sense les tapes de les clavegueres UE 634, UE 637, UE 640, UE 643 i UE 648

Intervenció arqueològica

c/ de la Princesa núm. 33 - 35 - c/ dels Fassaders núm. 2 - 6 - c/ dels Assaonadors núm. 28 - 30
Barcelona. El Barcelonés.



FOTO 65. Vista en detall dels tancaments superposats UE 794 i UE 776, col·locats sobre la riostra UE 798



FOTO 66. Vista de l'estructura UE 7023, tallada pel dipòsit UE 769



FOTO 67. Vista de l'arrencament d'arcada UE 7005, adossat al tancament UE 109



FOTO 68. Vista zenital de l'estructura de contenció UE 774/7033/7036

Intervenció arqueològica

c/ de la Princesa núm. 33 - 35 - c/ dels Fassaders núm. 2 - 6 - c/ dels Assaonadors núm. 28 - 30
Barcelona. El Barcelonés.



FOTO 69. Vista en detall de part del límit de la base d'un molí d'oli UE 790



FOTO 70. Vista en alçat de l'arrencament d'arcada UE 795 i de les estructures properes amb què es relaciona



FOTO 71. Vista general del paviment de totxos UE 772



FOTO 72. Estructura de canalització UE 717 tallada per l'element de contenció UE 707 al fons

Intervenció arqueològica

c/ de la Princesa núm. 33 - 35 - c/ dels Flassaders núm. 2 - 6 - c/ dels Assaonadors núm. 28 - 30
Barcelona. El Barcelonés.



FOTO 73. Vista en detall de l'estructura de combustió UE 879



FOTO 74. Vista de l'estructura de combustió UE 879, tallada per l'element de contenció indeterminat UE 852/856



FOTO 75. Paviment UE 846, tallat per la claveguera UE 839



FOTO 76. Dipòsit UE 8030 que talla la claveguera UE 8006/8007

Intervenció arqueològica

c/ de la Princesa núm. 33 - 35 - c/ dels Flassaders núm. 2 - 6 - c/ dels Assaonadors núm. 28 - 30
Barcelona. El Barcelonés.



FOTO 77. Vista general del paviment UE 846, tallat per l'element de contenció indeterminat UE 852/856 i la claveguera UE 640



FOTO 78. Vista en detall de l'element de contenció indeterminat UE 852/856



FOTO 79. Vista en detall de l'enllosat UE 8029



FOTO 80. Vista en alçat de l'arcada UE 895/7042 i dels tancaments UE 863, UE 899 i UE 8036

Intervenció arqueològica als
carrers Princesa, 33-35,
Assaonadors, 28-30 i Flassaders, 2-6

Codis M.H.C.B.
049/04 i 030/05

Barcelona, Barcelonès
Del març de 2004 al març de 2005



VOLUM 2/5

- Annex 3

actium

Carles Carbonell Badia

Mataró, 22 de juny de 2007

Intervenció arqueològica

c/ de la Princesa n.º 33 - 35 - c/ dels Flassaders n.º 2 - 6 - c/ dels Assaonadors n.º 28 -30
Barcelona. EBarcelona



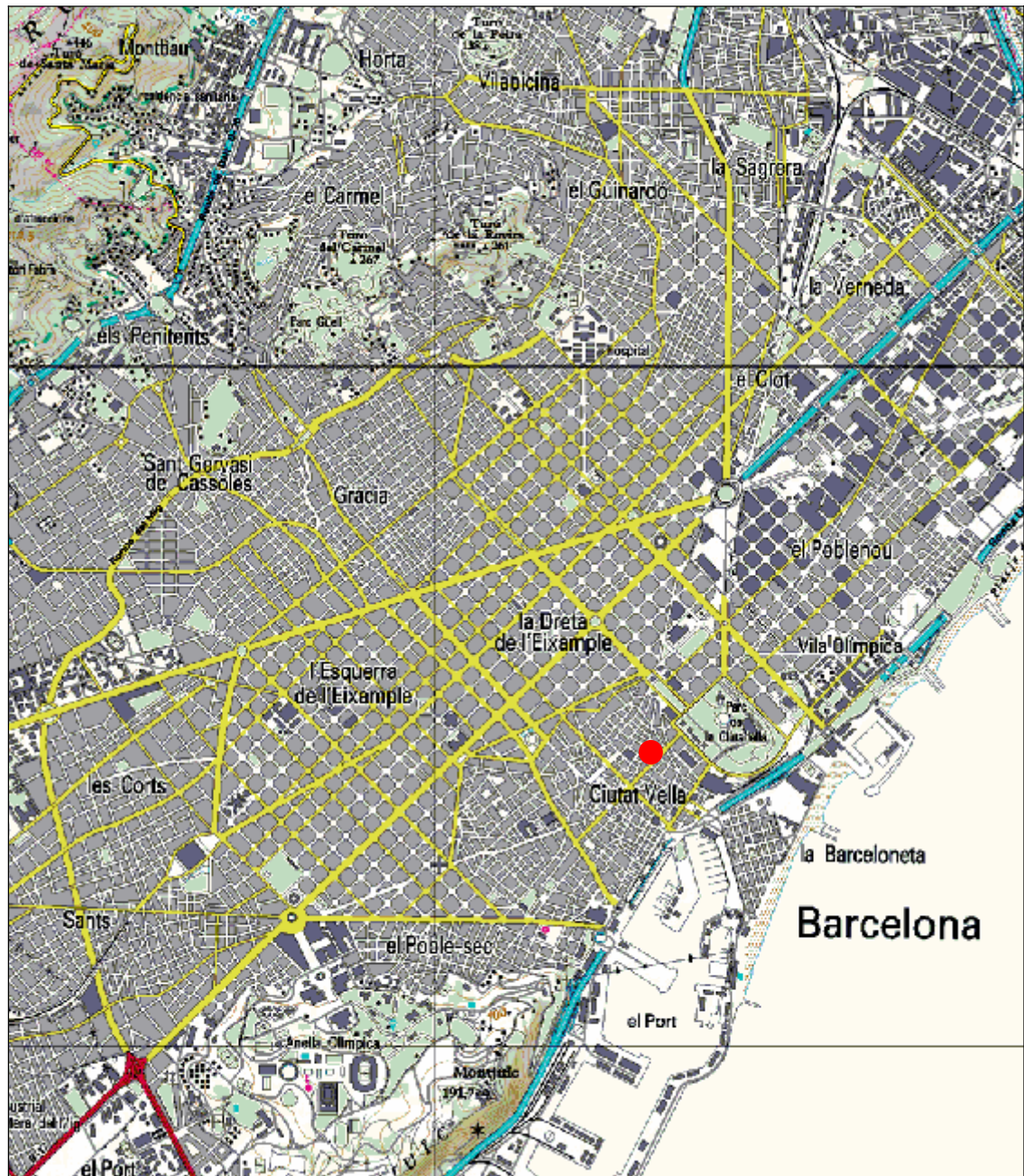
ANNEX 3. DOCUMENTACIÓ PLANIMÈTRICA

Intervenció arqueològica

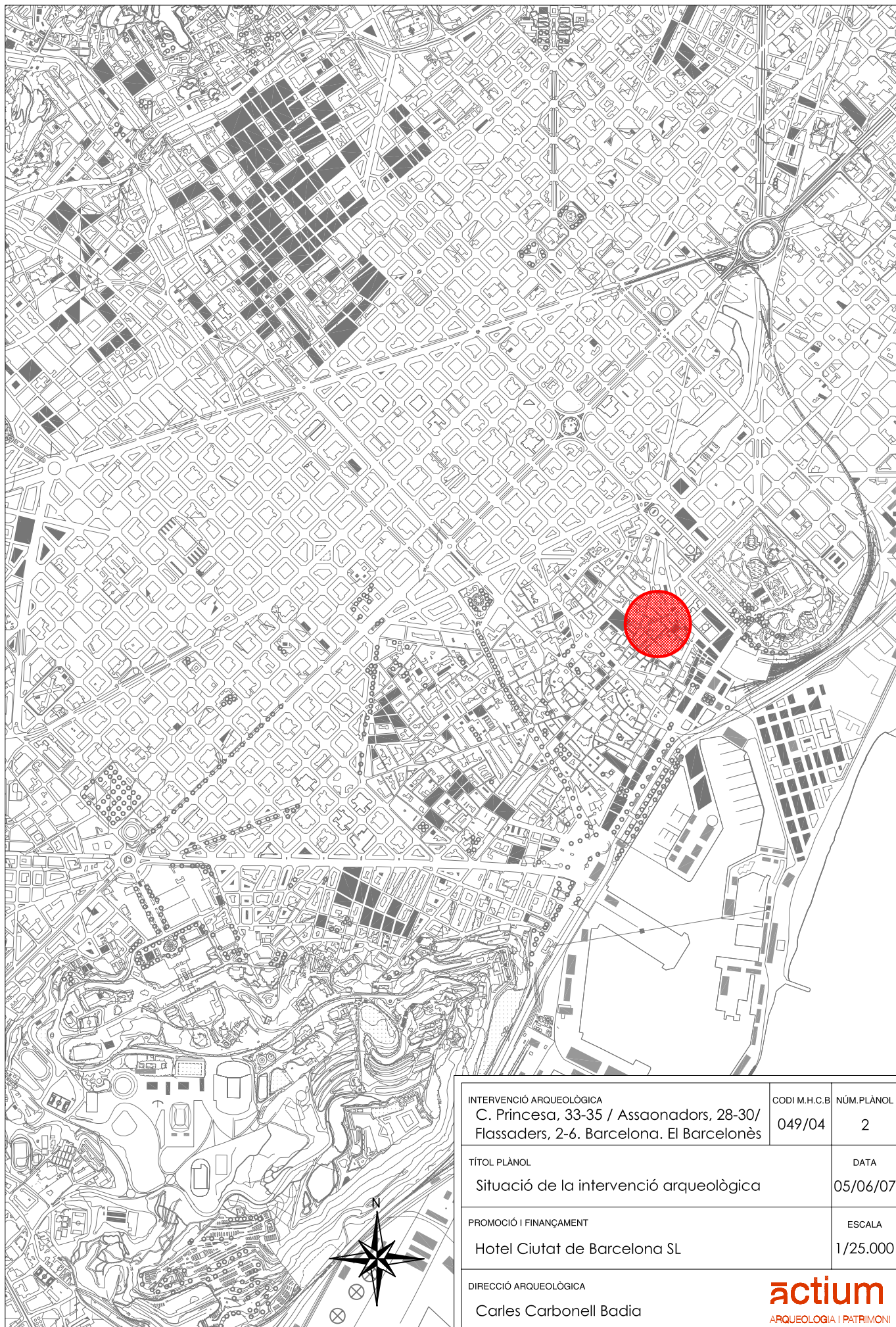
c/ de la Princesa n.º 33 - 35 - c/ dels Flassaders n.º 2 - 6 - c/ dels Assaonadors n.º 28 -30
Barcelona. EBarcelona



PLÀNOL 1: SITUACIÓ DE LA INTERVENCIÓ ARQUEOLÒGICA



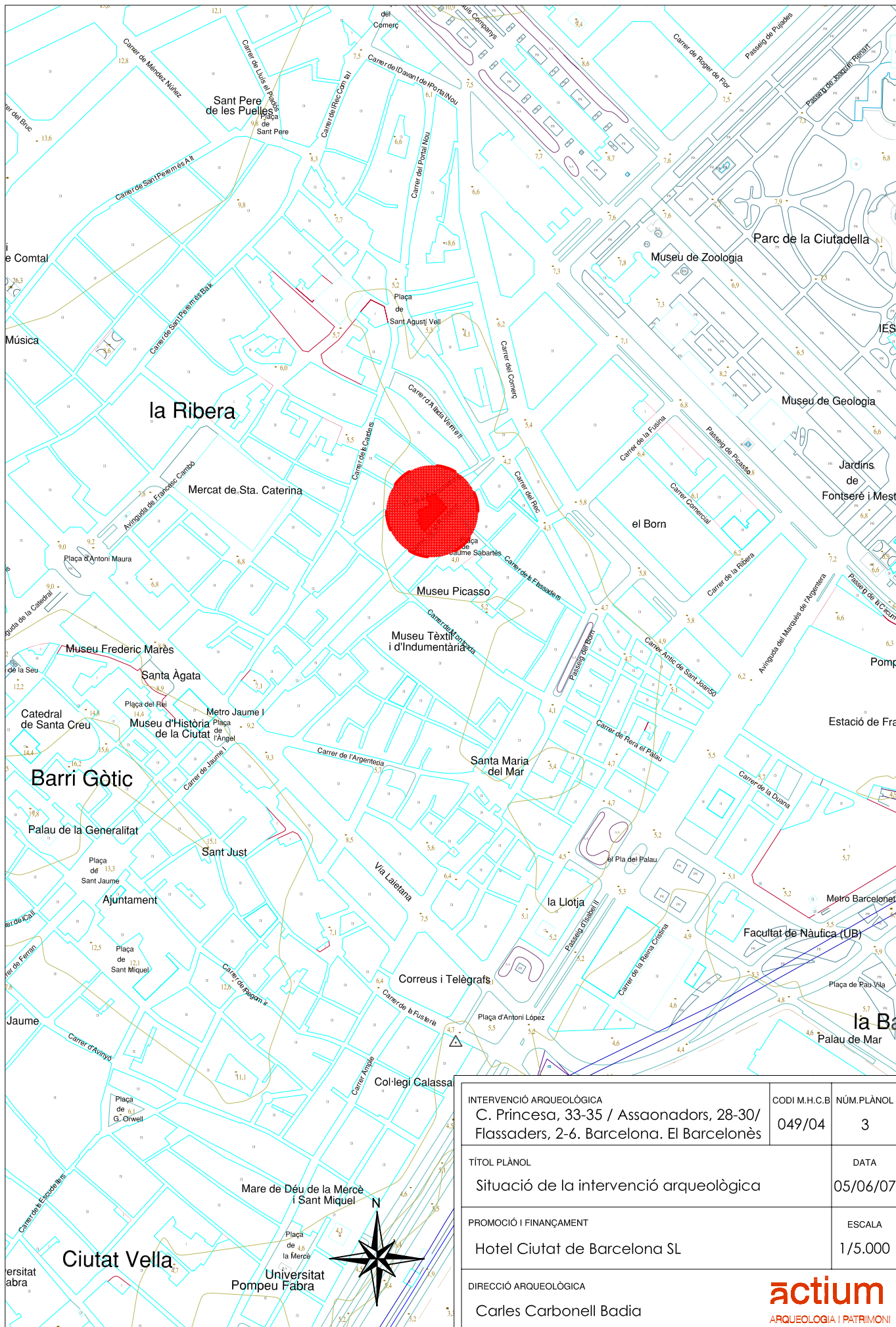
Escala 50.000



INTERVENCIÓ ARQUEOLÒGICA C. Princesa, 33-35 / Assaonadors, 28-30/ Flassaders, 2-6. Barcelona. El Barcelonès	CODI M.H.C.B 049/04	NÚM.PLÀNOL 2
TÍTOL PLÀNOL Situació de la intervenció arqueològica	DATA 05/06/07	
PROMOCIÓ I FINANÇAMENT Hotel Ciutat de Barcelona SL	ESCALA 1/25.000	

DIRECCIÓ ARQUEOLÒGICA
Carles Carbonell Badia





INTERVENCIÓ ARQUEOLÒGICA C. Princesa, 33-35 / Assaonadors, 28-30/ Flassaders, 2-6. Barcelona. El Barcelonès	CODI M.H.C.B 049/04	NÚM.PLÀNOL 3
TÍTOL PLÀNOL Situació de la intervenció arqueològica	DATA 05/06/07	
PROMOCIÓ I FINANÇAMENT Hotel Ciutat de Barcelona SL	ESCALA 1/5.000	
DIRECCIÓ ARQUEOLÒGICA Carles Carbonell Badia		

Carrer dels Assaonadors

Carrer dels Fassaders

Carrer de la Princesa

LEGENDA

- Potènciament exterior de la Fase 1
- Fase 1
- Superfícies planes, escales i voltes
- Fragmentació de les estructures localitzades
- Part de l'obra investigada

ESCALA

INFORMACIÓ GENERAL

Intervenció arqueològica:
C. Princesa, 33-35 / Antigorrieta, 28-30 / Ripollates,
28, Barcelona, L. Barcelonès

Pla: 4

data: 28/05/07

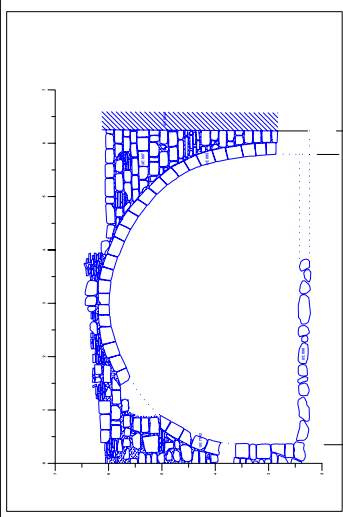
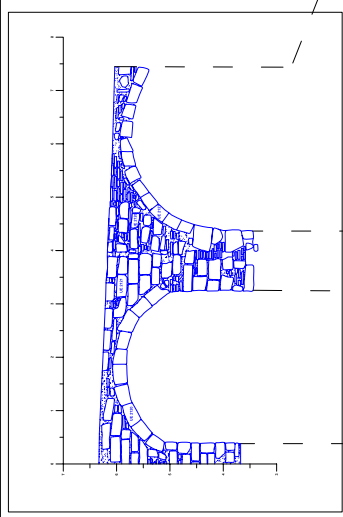
Projecte: FASE 1

Intervenció arqueològica:
Hotel Cluj de Barcelona SL

data: 1/00

autor: ACTIUM

autor: Colomart Esteban



Carrer dels Assaonadors

Carrer dels Fassaders

Carrer de la Princesa

LEGENDA

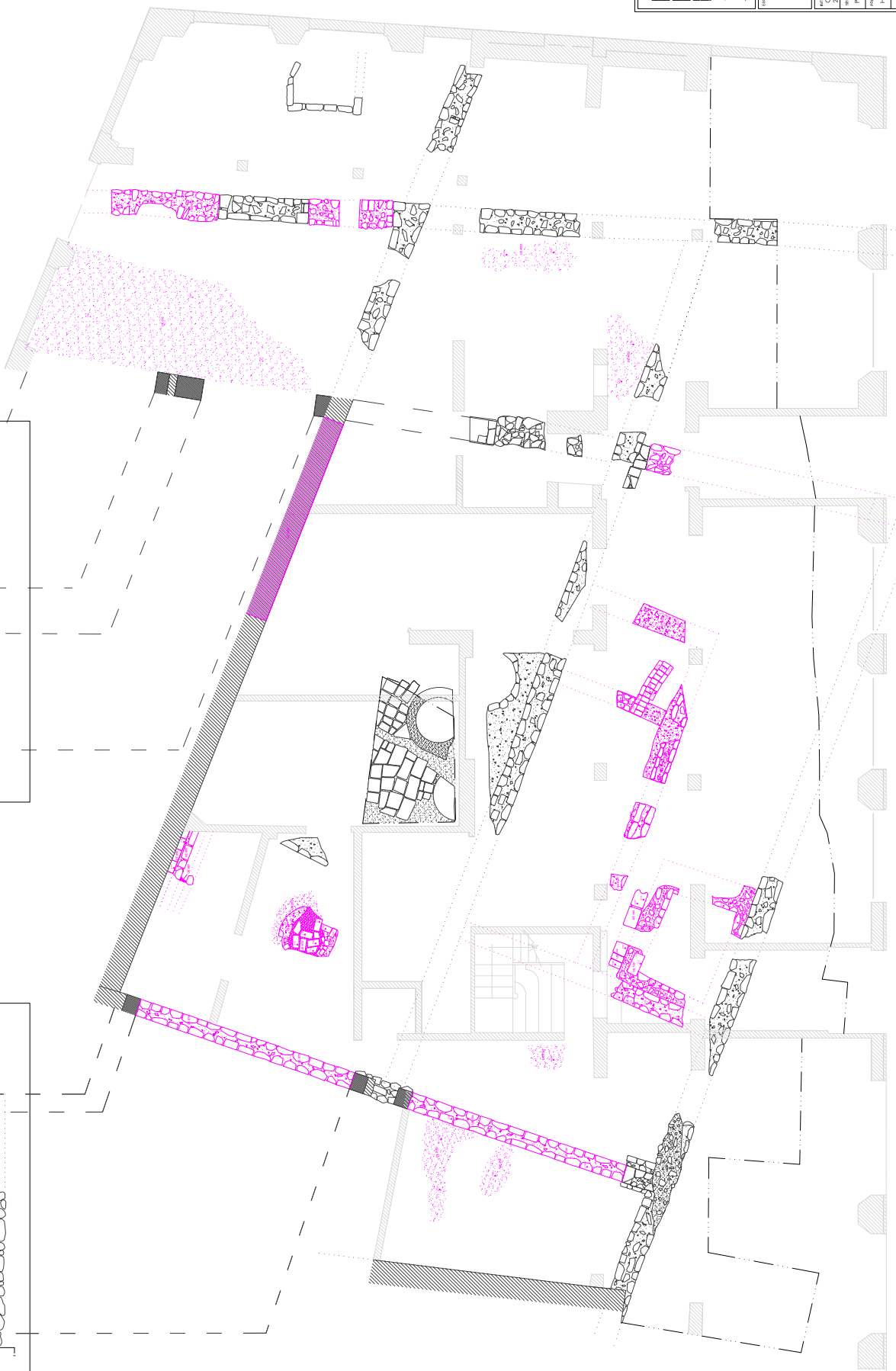
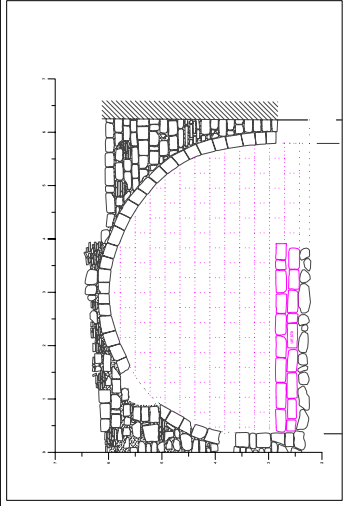
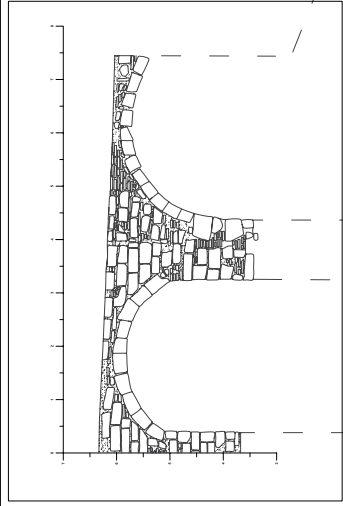
- Fase 2
- Estructures de fassa anteriors encara en ús
- Estructures fassa actual
- Indagació de les estructures localitzades
- Part de fassa intervinguda

ESCALA

0 1 2 3 m

INTERVENCIÓ	INICI	FINI
C. Princesa, 32-33 / Assaonadors, 28-30 / Fassaders, 28, Barcelona, E. Espanya	04/04	5
PROJECCIONISTA	FECHA DE ELABORACIÓ	FECHA DE ACTUACIÓ
PRINCEP FASE 2	28/05/07	1/09
CLIENT		
Hotel Cluj de Barcelona SL		
DIRECCIÓ D'OBRES		
Carrer Colomart Edoles		

ACTIUM
ARQUITECTURA



Carrer dels Assaonadors

Carrer dels Flassaders

Carrer de la Princesa

LEGENDA

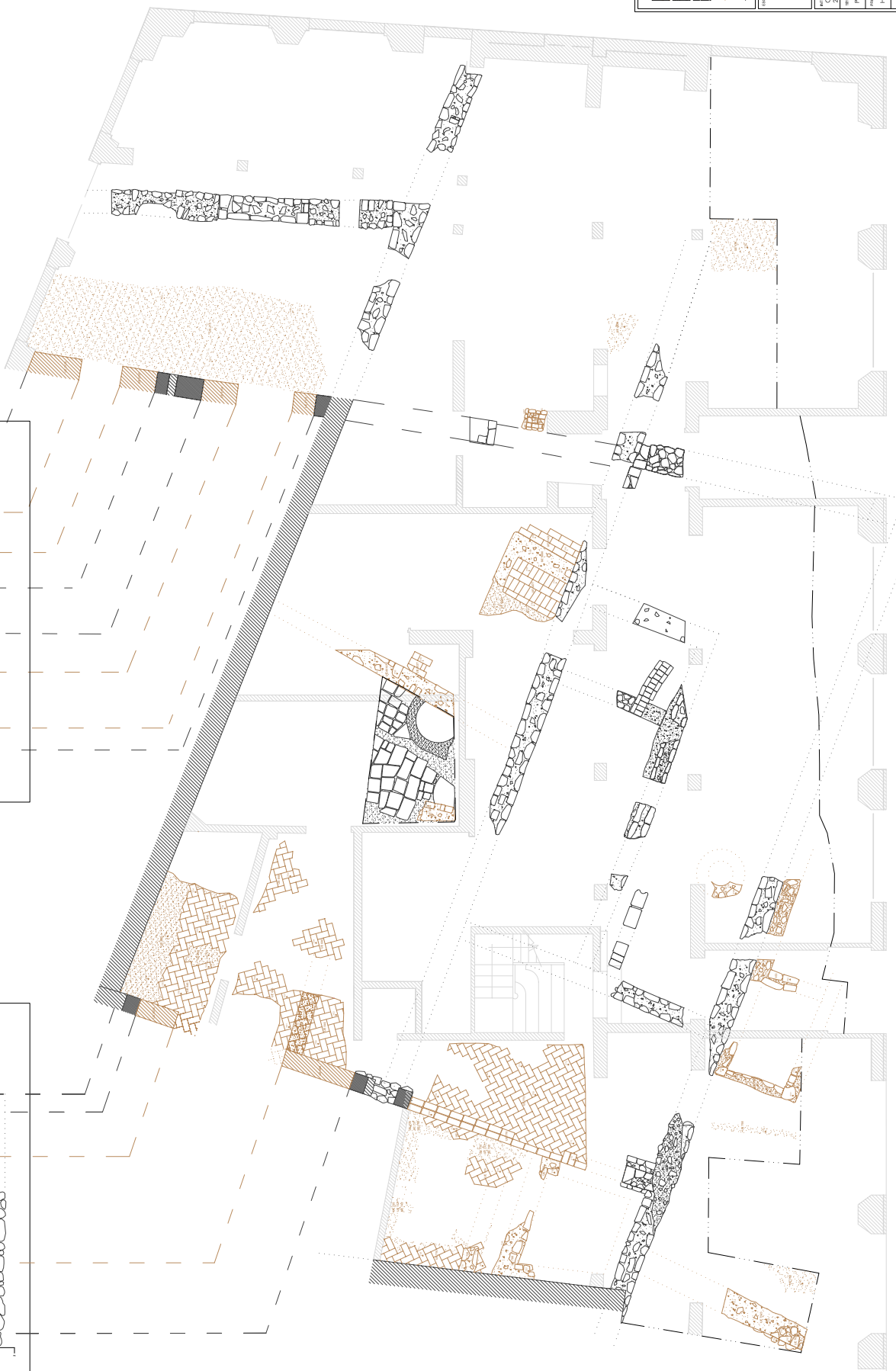
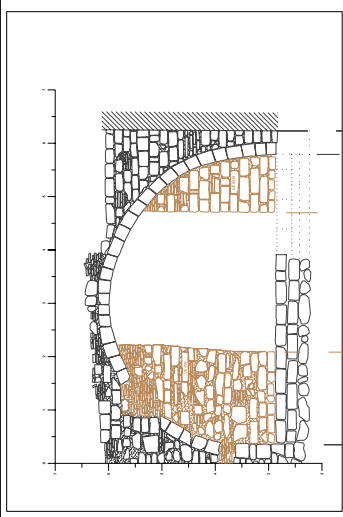
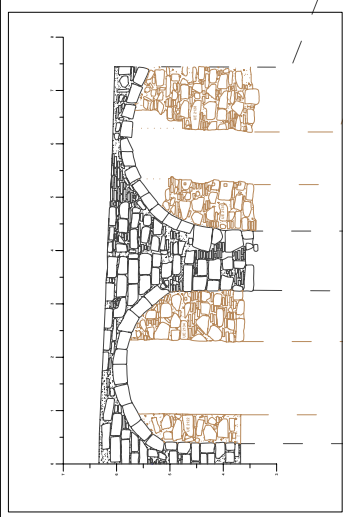
- Fase 3
- Estructures de fases anteriors encara en ús
- Superposició de fases anteriors
- Indeterminat de les estructures localitzades
- Part de l'obra intervinguda

ESCALA

INFORMACIÓ GENERAL


PROJECTE	INICI
C. Princesa, 32-33 / Assaonadors, 28-30 / Flassaders, 28, Barcelona, E. BARCELONA	6/19/2014
PROJECCIONISTA	FECHA
PRIMO FASE 3	28/05/2017
PROYECTO	ESCALA
Hotel Cluj de Barcelona SL	1/50
ENCARGATOS	
CORFO Construcció	

ACTIUM
ARQUITECTURA



Carrer dels Assaonadors

Carrer dels Fassaders

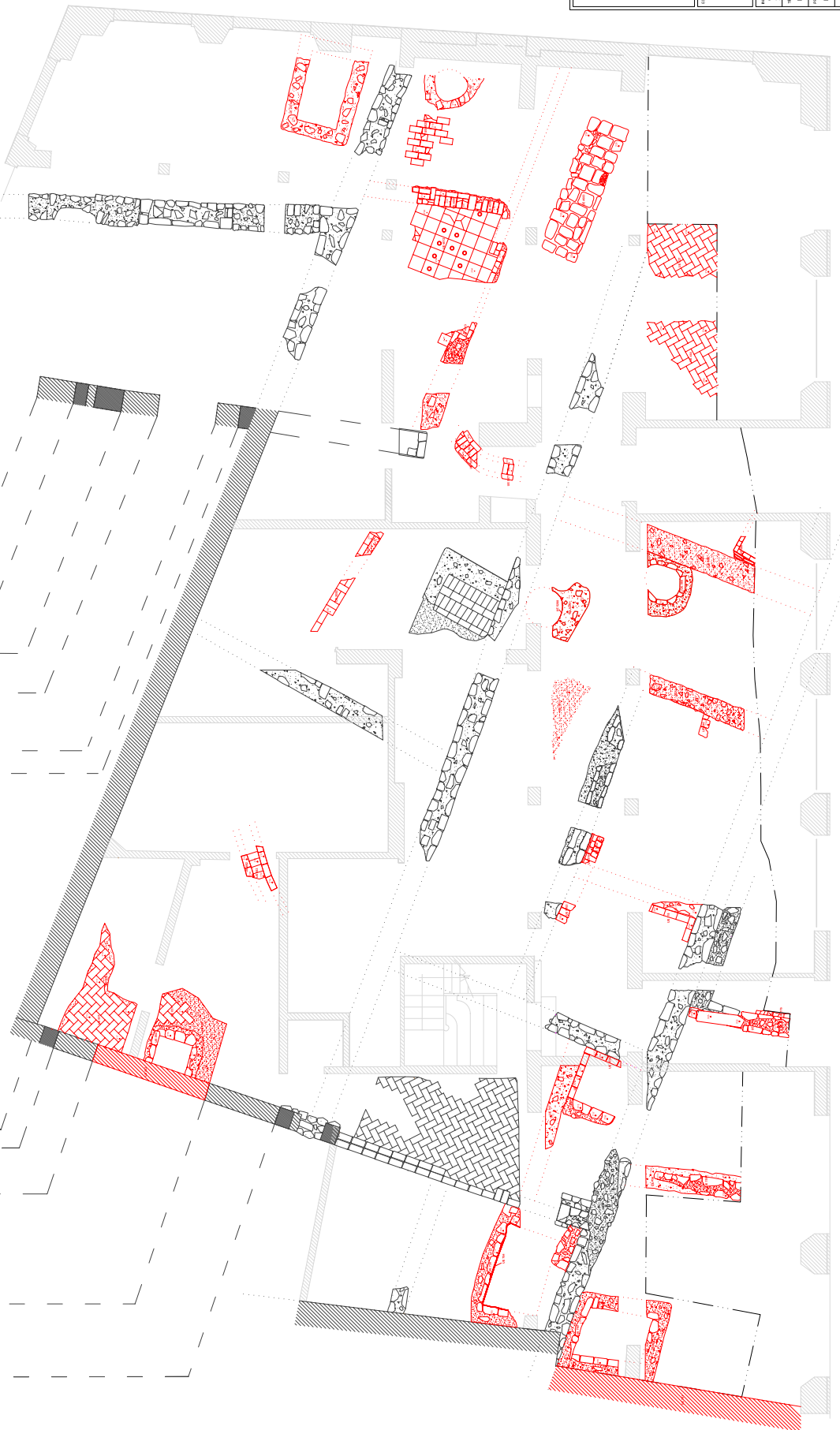
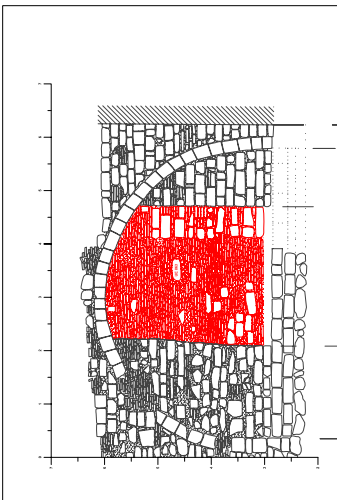
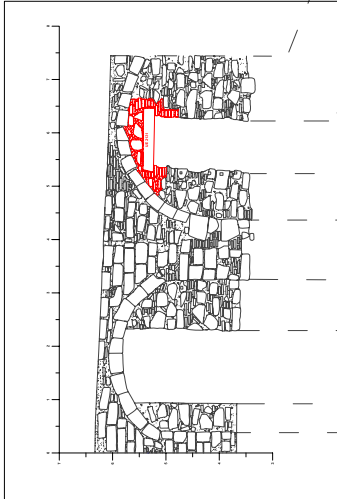


 Estructures de fassa orientats encara en els
 diposicions d'origen, amb el seu
 subministrament de les estructures localitzades
 part de l'obra d'investigació

0 1 2 3 m

INTERVENCIÓ Fase 4	INTERVENCIÓ C. Princesa, 33-35 / Assaonadors, 28-30 / Fassaders, 44-54 Bar. Assaonadors, El Barcelonès	INTERVENCIÓ 7
INTERVENCIÓ Plaça FASE 4	INTERVENCIÓ Hotel Cluj de Barcelona SL	INTERVENCIÓ 1/20

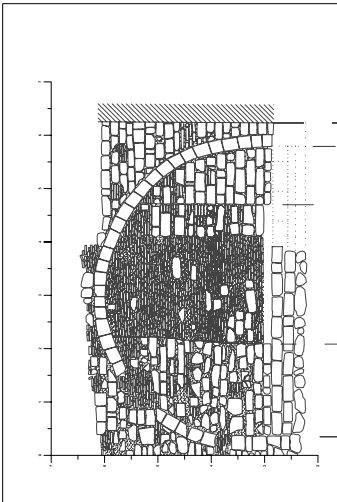
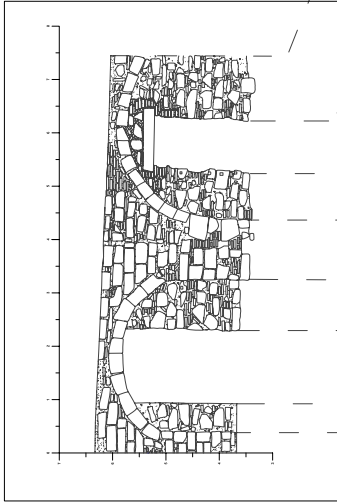
ACTIUM
 1993-2023



Carrer de la Princesa

Carrer dels Assaonadors

Carrer dels Flassaders



LEGENDA

- Fase 5
- Estructures de fassa anterior encara en us
- Estructures fassa actual
- Itinerares de les estructures localitzades
- Part de fassa investigada

ESCALA

INFORMACIÓ

PROJECCIÓ: Barcelona
 C. Princesa, 353/37 / Antiparcada, 28-30 / Ripollades, 8
 08904, Barcelona, Catalunya

FECHA
 28/05/07

PROYECTO
 Hotel Club de Barcelona SL

ENCARGADO
 Carrer Colomart Eixos

ACTIUM
 ARQUITECTURA

Carrer de la Princesa

Carrer dels Assaonadors

Carrer dels Flassaders

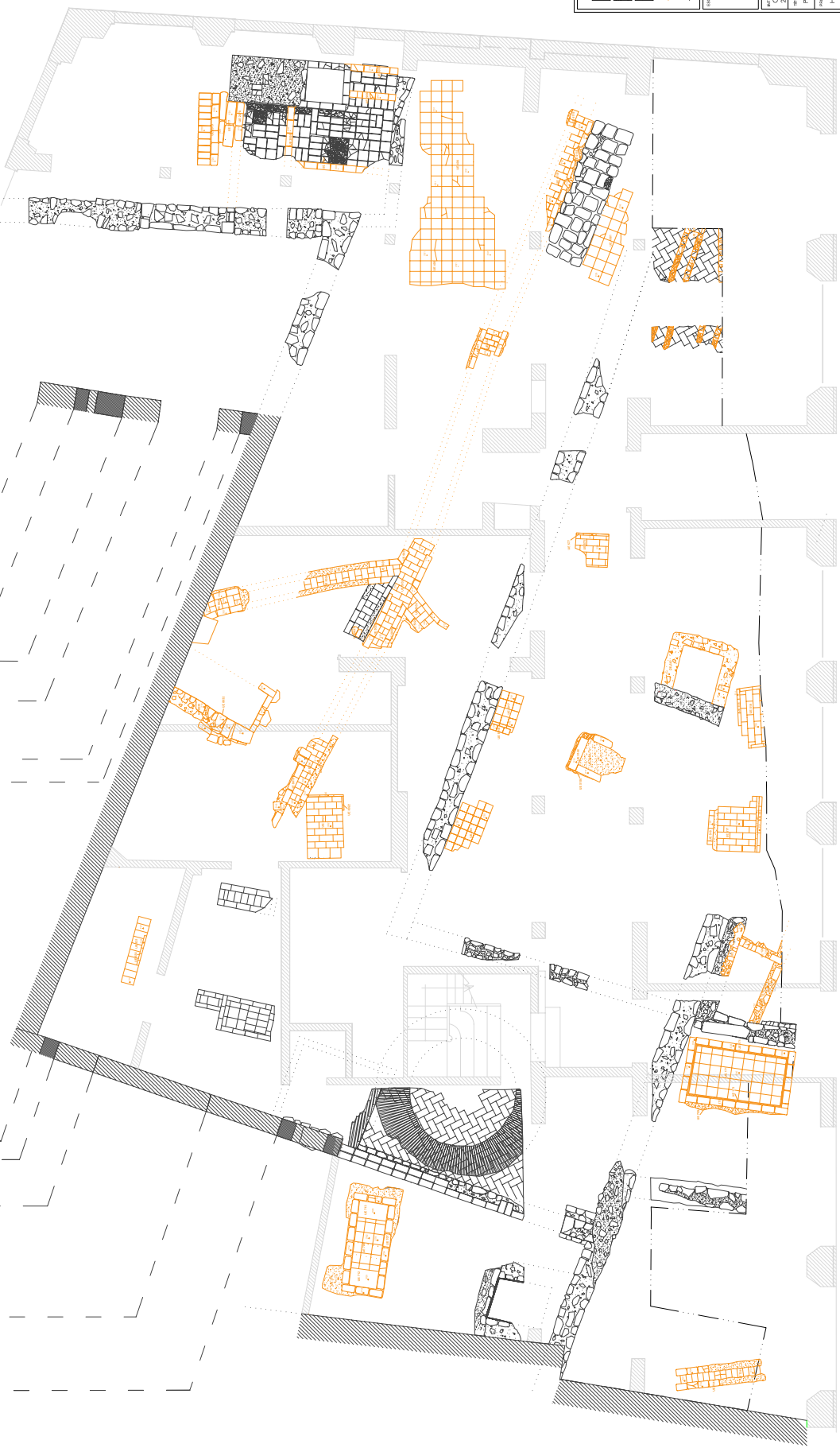
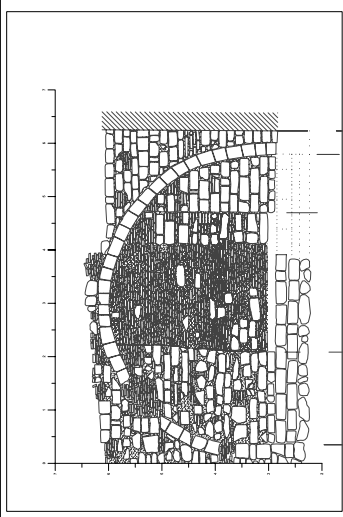
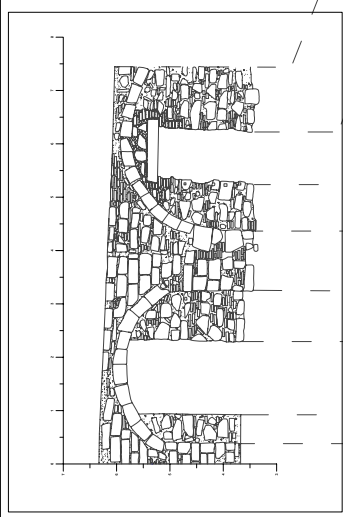
LEGENDA

- ETAPES DE TRACERIA
- Fase 6
- Estructuras de fosa o altres encastres en les
- superfícies de fosa o altres encastres
- Indicadors de les estructures localitzades
- Part de fosa intervinguda



INTERVENCIÓ	Excavacions
C. Princesa, 35-37 / Anticament, 28-30 / Ripollat, 8-9	9
Av. Barcelona, 2 Barcelona	04/04
Plano FASE 6	28/05/07
Projecte de fosa	1/00
Hotel Clup de Barcelona SL	
Director d'obra	
C. Colomel Edo	

Carrer de la Princesa



Carrer dels Assaonadors

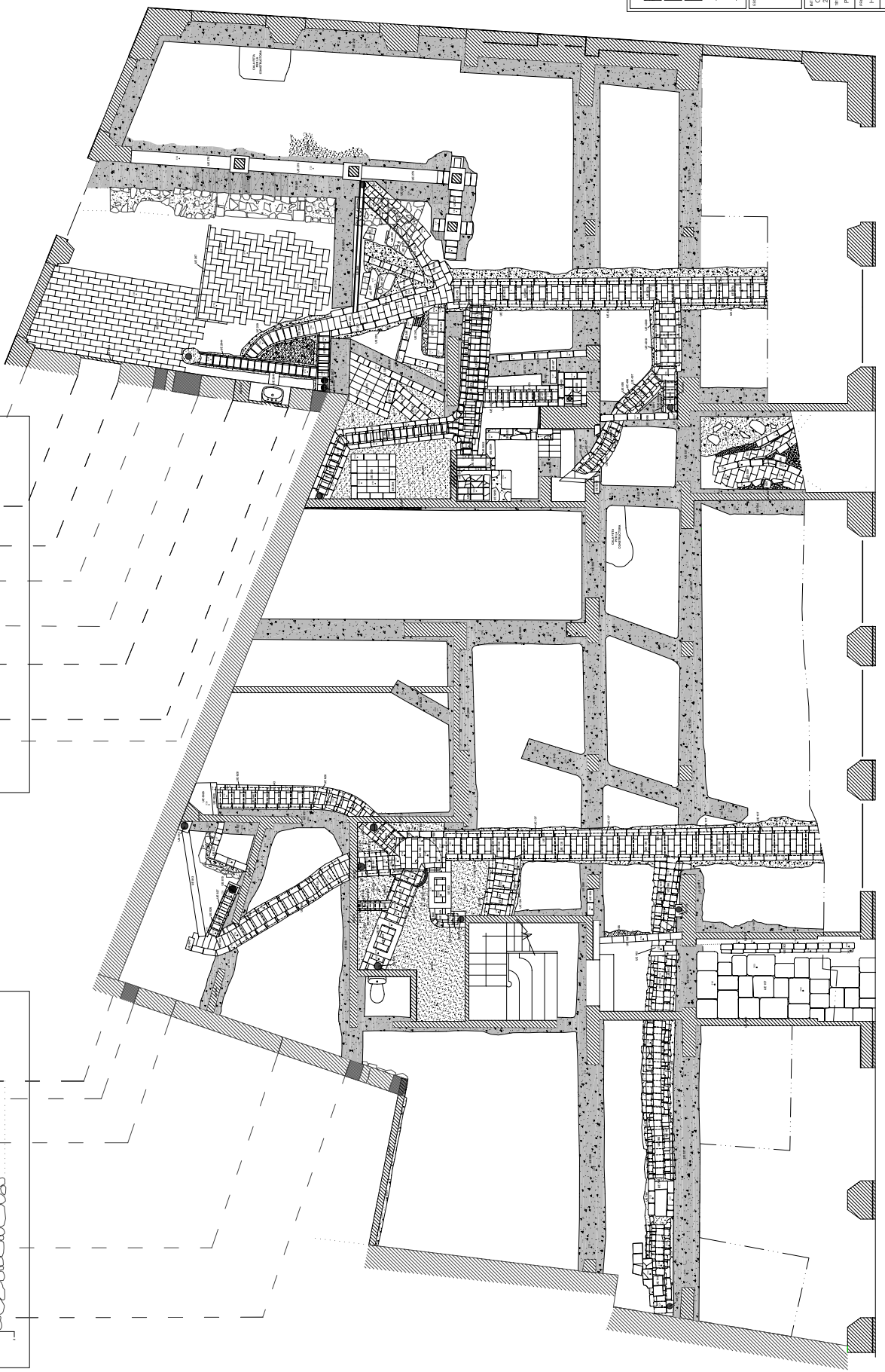
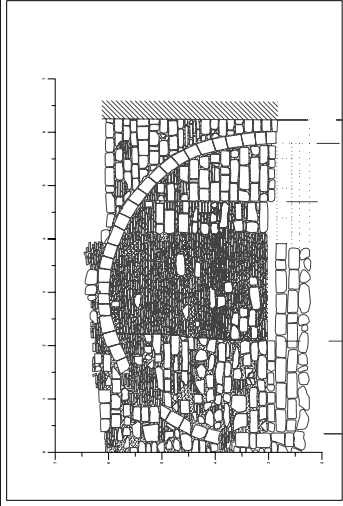
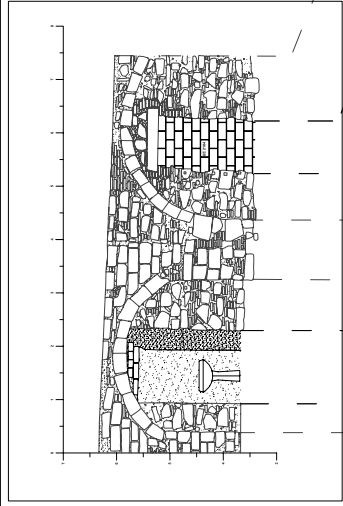
Carrer dels Flassaders

LEGENDA

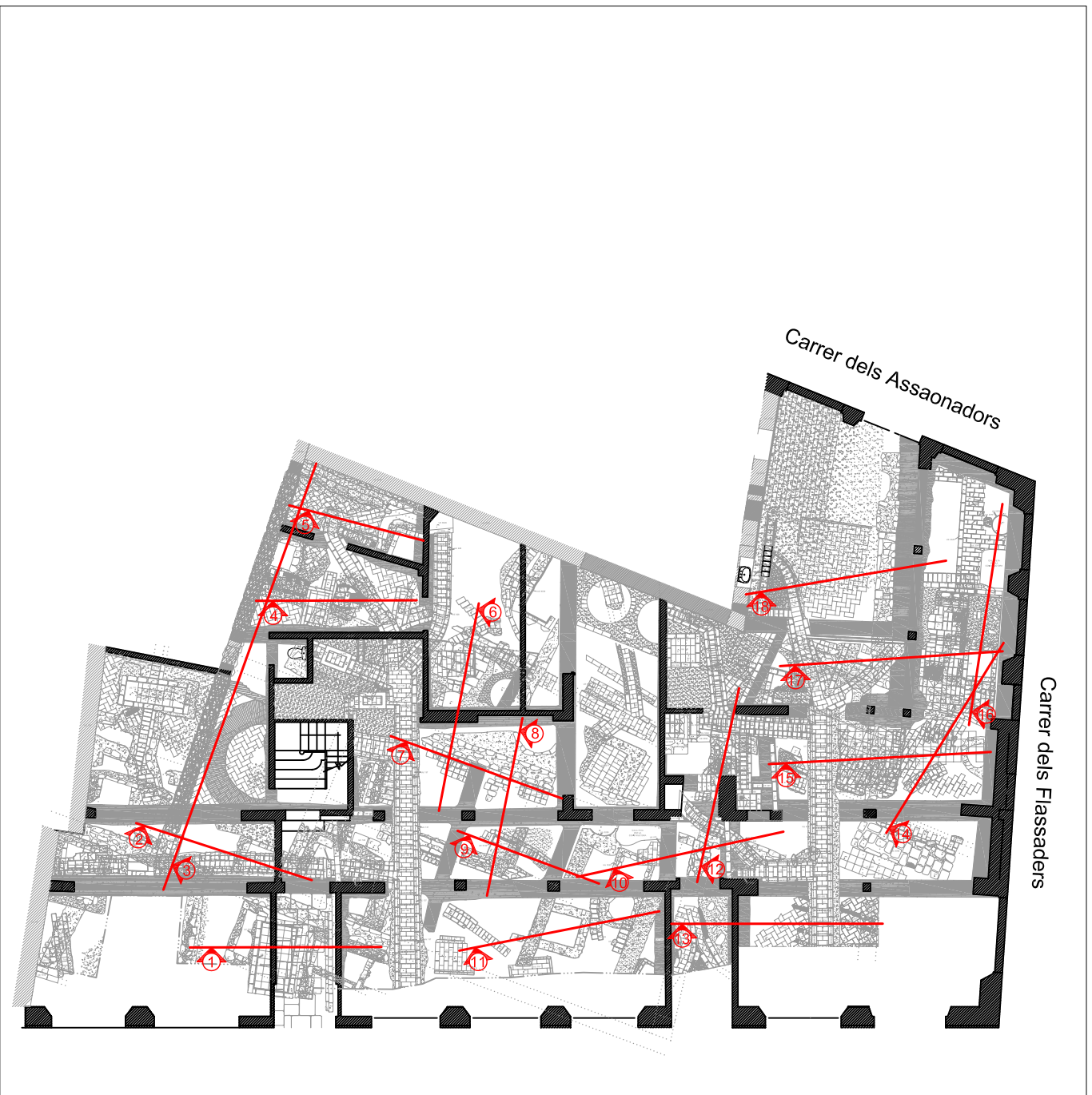
- Plànol Fase 7
- Estructures de fassa orientats encara en ús
- Restruccions fassa orientats
- Tronçaments de les estructures localitzades
- Part de fassa investigada



INTERVENCIÓ	INICI	FIN
C. Princesa, 33-35 / Anticamioner, 28-30 / Restrucció de l'edifici de l'Assaonador i el Flassador	04/2014	10
PROJECCIONISTA	DATA	REVISOR
ACTIUM	28/05/2017	1/20
CLIENT	HISTÒRIC DE L'EDIFICI	
Carrer Colomell Flassador		



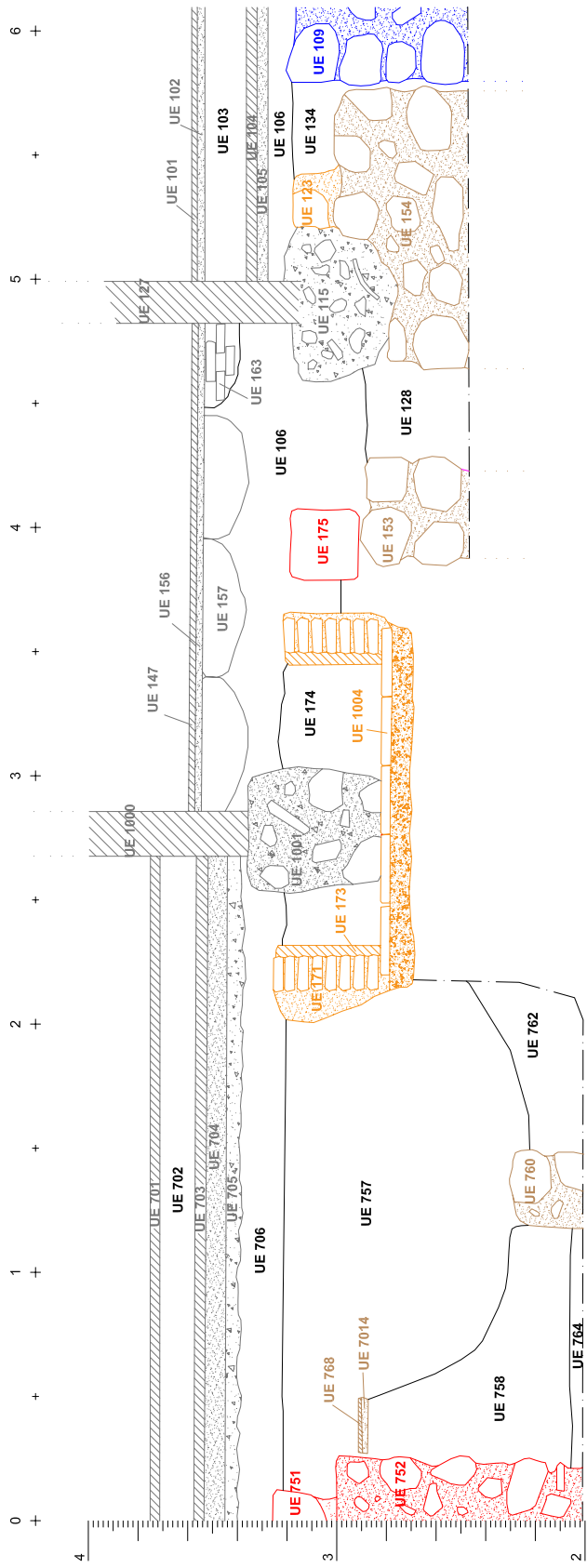
Carrer de la Princesa



Carrer de la Princesa



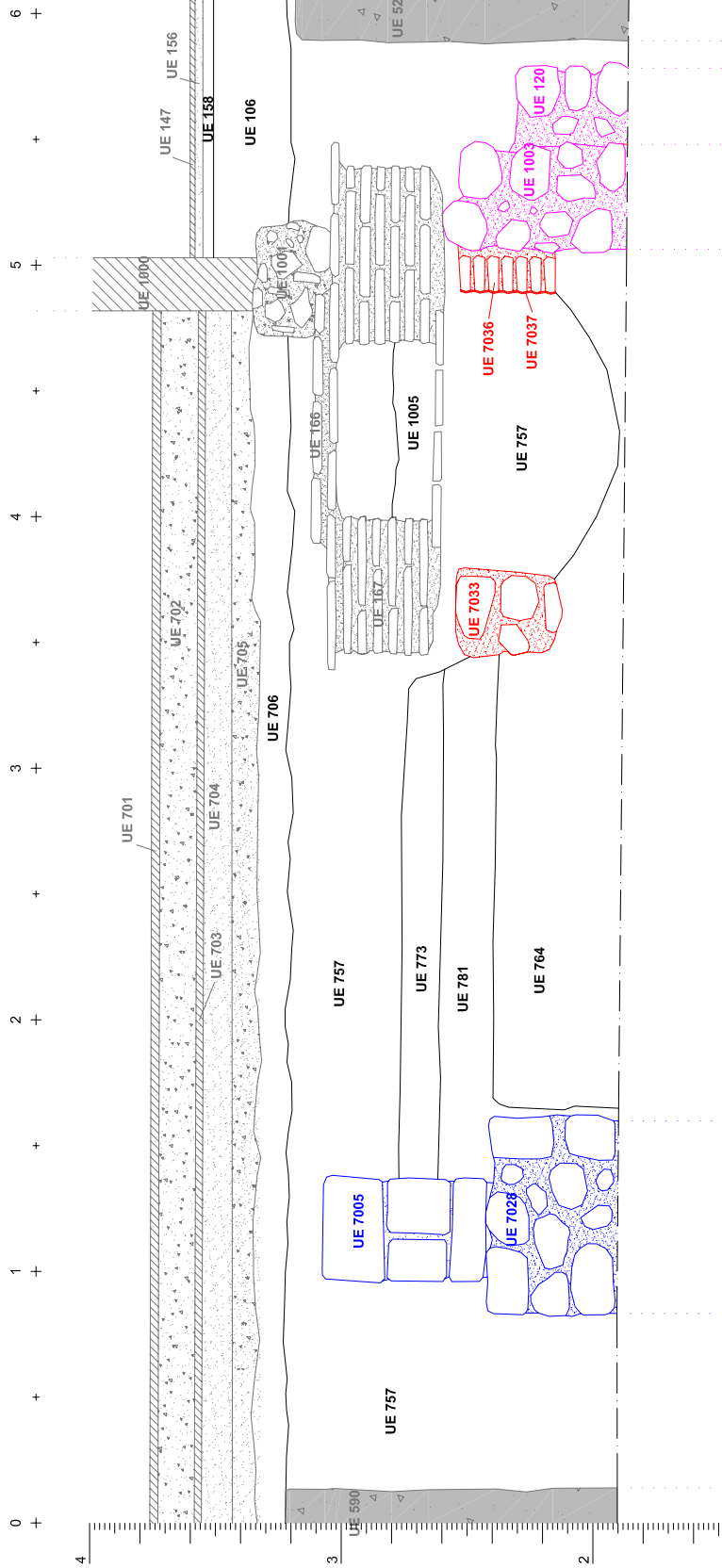
INTERVENCIÓ ARQUEOLÒGICA C. Princesa, 33-35 / Assaonadors, 28-30/ Flassaders, 2-6. Barcelona. El Barcelonès	CODI M.H.C.B 049/04	NÚM.PLÀNOL 11
TÍTOL PLÀNOL Situació de les seccions realitzades	DATA 05/06/07	
PROMOCIÓ I FINANÇAMENT Hotel Ciutat de Barcelona SL	ESCALA 1/200	
DIRECCIÓ ARQUEOLÒGICA Carles Carbonell Badia		actium ARQUEOLOGIA I PATRIMONI



LLEGENDA GRÀFICA

- Fase 0 (50 aC. - 100 dC)
- Fase 1 (mitjan s.XIII - s.XV)
- Fase 2 (mitjan s.XIII - s.XV)
- Fase 3 (Primer terç s.XVII)
- Fase 4 (s. XVII)
- Fase 5 (Finals s. XVIII - inici s. XIX)
- Fase 6 (Inici s. XIX - anterior a 1858/1862)
- Fase 7 (posterior a 1858/1862)

INTERVENCIÓ ARQUEOLÒGICA C. Princesa, 33-35 / Assonadors, 28-30/ Flussaders, 2-6, Barcelona, El Barcelonès	CODI I.M.H.C.B. 049/04	NÚM PLÀNOL 12
TÍTOL PLÀNOL Secció 1	DATA 05/06/07	ESCALA 1/20
PROMOCIÓ I FINANÇAMENT Hotel Ciutat de Barcelona SL	DIRECCIÓ ARQUEOLÒGICA Carles Carbonell Badia	
actium ARQUEOLOGIA PATRIOMONI		

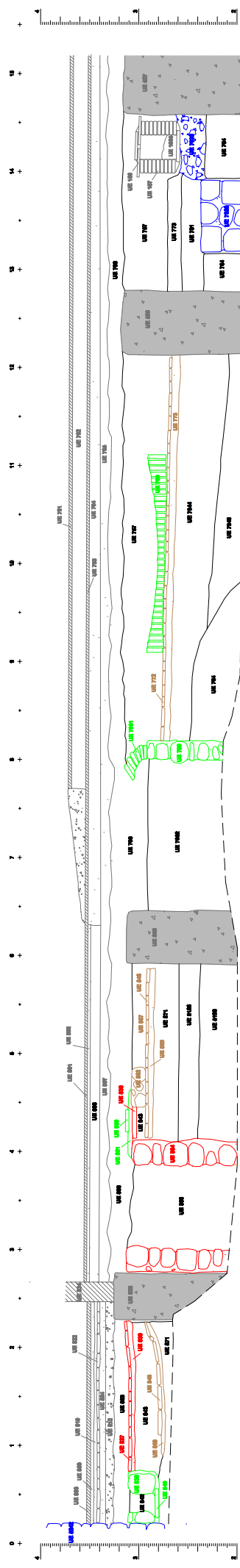


LLEGENDA GRÀFICA

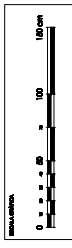
- Fase 0 (50 aC. - 100 dC)
- Fase 1 (mitjan s.XIII - s.XV)
- Fase 2 (mitjan s.XIII - s.XV)
- Fase 3 (Primer terç s.XVII)
- Fase 4 (s. XVII)
- Fase 5 (Finals s. XVIII - inici s. XIX)
- Fase 6 (Inici s. XIX - anterior a 1858/1862)
- Fase 7 (posterior a 1858/1862)

INTERVENCIÓ ARQUEOLÒGICA C. Princesa, 33-35 / Assaonadors, 28-30/ Flussaders, 2-6, Barcelona, El Barcelonès	CODI I.M.H.C.B. 049/04	NOM PLÀNOL 13
TÍTOL PLÀNOL Secció 2	DATA 05/06/07	ESCALA 1/20
PROMOCIÓ I FINANÇAMENT Hotel Ciutat de Barcelona SL	DIRECCIÓ ARQUEOLÒGICA Carles Carbonell Badia	





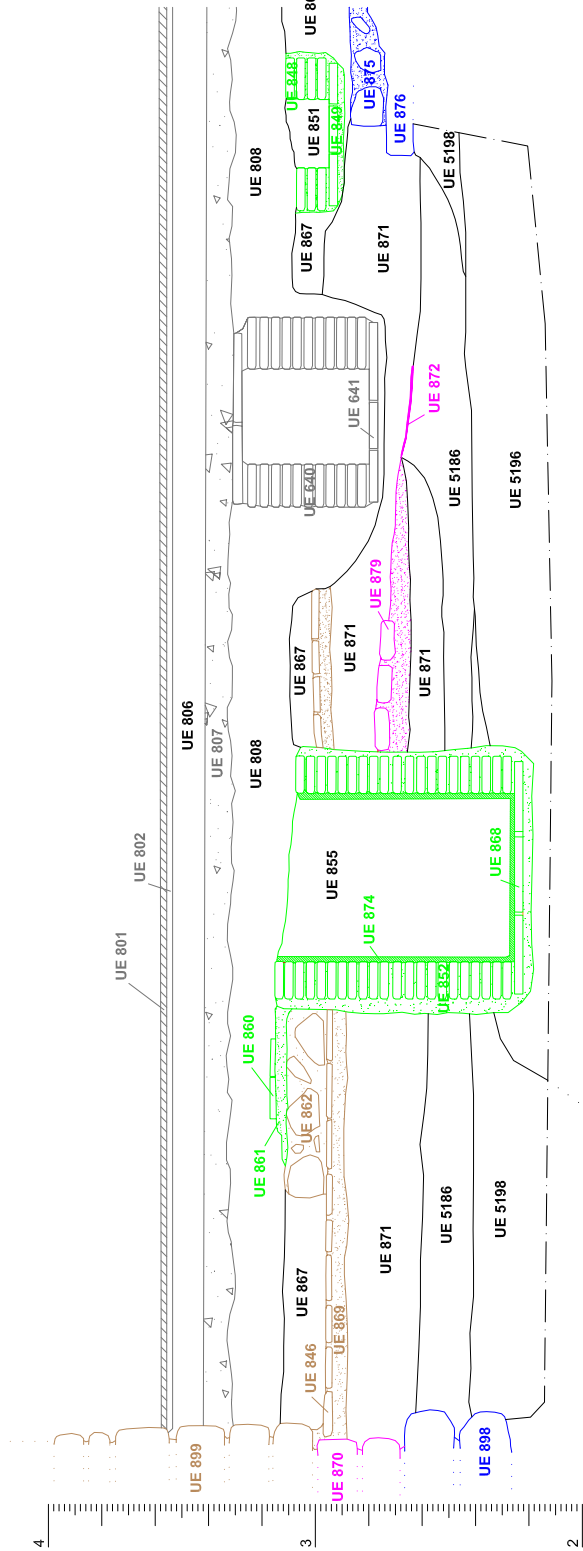
proyecto	Edificio de Oficinas
cliente	Compañía S.A.
ubicación	Carretera 100, Sector 10, San José, Costa Rica
escala	1/200
autor	Escuela de Arquitectura
fecha	2023



Color	Descripción
Red	Área de Estacionamiento (100 m ²)
Green	Área de Estacionamiento (200 m ²)
Blue	Área de Estacionamiento (300 m ²)
Yellow	Área de Estacionamiento (400 m ²)
Purple	Área de Estacionamiento (500 m ²)
Orange	Área de Estacionamiento (600 m ²)
Grey	Área de Estacionamiento (700 m ²)

Escuela de Arquitectura
 Calle Central 100

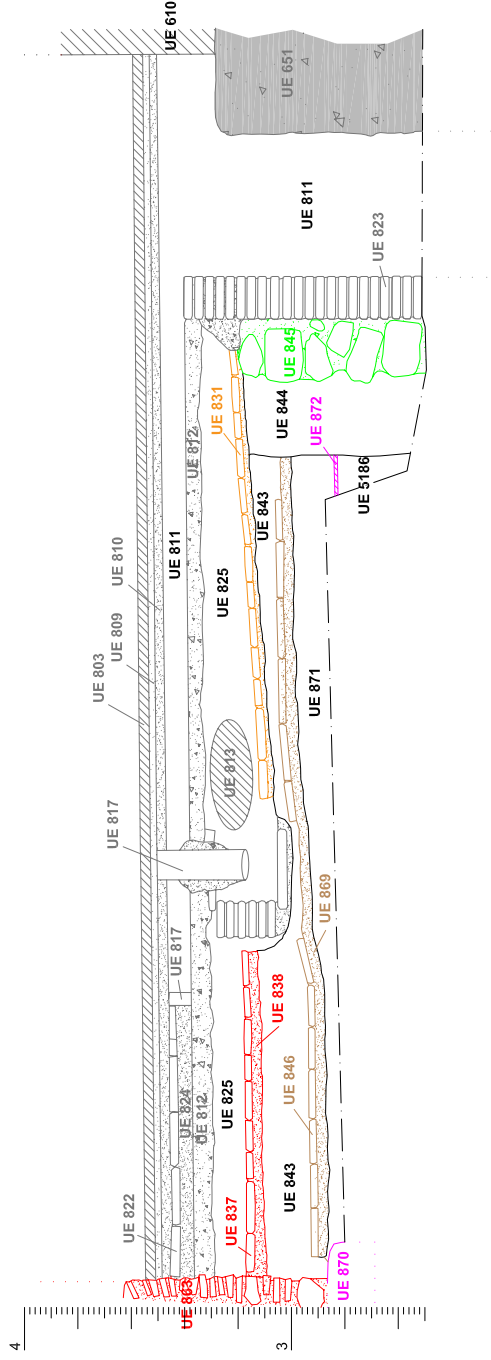
0 + 1 + 2 + 3 + 4 + 5 + 6 +



LEGENDA GRÀFICA	
	Fase 4 (s. XVII)
	Fase 5 (Finals s. XVIII- inici s. XIX)
	Fase 6 (Inici s. XIX- anterior a 1858/1862)
	Fase 7 (posterior a 1858/1862)
	Fase 0 (50 aC- 100 dC)
	Fase 1 (mitjan s.XIII – s. XV)
	Fase 2 (mitjan s.XIII – s. XV)
	Fase 3 (Primer terç s.XVII)

INTERVENCIÓ ARQUEOLÒGICA C. Princesa, 33-35 / Assaonadors, 28-30/ Flussaders, 2-6, Barcelona, El Barcelonès	CODI M.H.C.B. 049/04	NÚM. PLANIL·LA 15
TÍTOL PLANIL·LA Secció 4	DATA 05/06/07	ESCALA 1/20
PROMOCIÓ I FINANÇAMENT Hotel Ciutat de Barcelona SL	DIRECCIÓ ARQUEOLÒGICA Carles Carbonell Badia	

0 + + 1 + + 2 + + 3 + + 4 + + 5 +



LEGENDA GRÀFICA

	Fase 0 (50 aC- 100 dC)		Fase 4 (s. XVII)
	Fase 1 (mitjan s.XIII – s.XV)		Fase 5 (Finals s. XVIII- inici s. XIX)
	Fase 2 (mitjan s.XIII – s.XV)		Fase 6 (Inici s. XIX- anterior a 1858/1862)
	Fase 3 (Primer terç s.XVII)		Fase 7 (posterior a 1858/1862)

INTERVENCIÓ ARQUEOLÒGICA
C. Princesa, 33-35 / Assonadors, 28-30/
Flussaders, 2-6, Barcelona, El Barcelonès

CODI I.H.C.B.

049/04

NÚM PLÀNOL

16

TÍTOL PLÀNOL

Secció 5

DATA

05/06/07

PROMOCIÓ I FINANÇAMENT

Hotel Ciutat de Barcelona SL

ESCALA

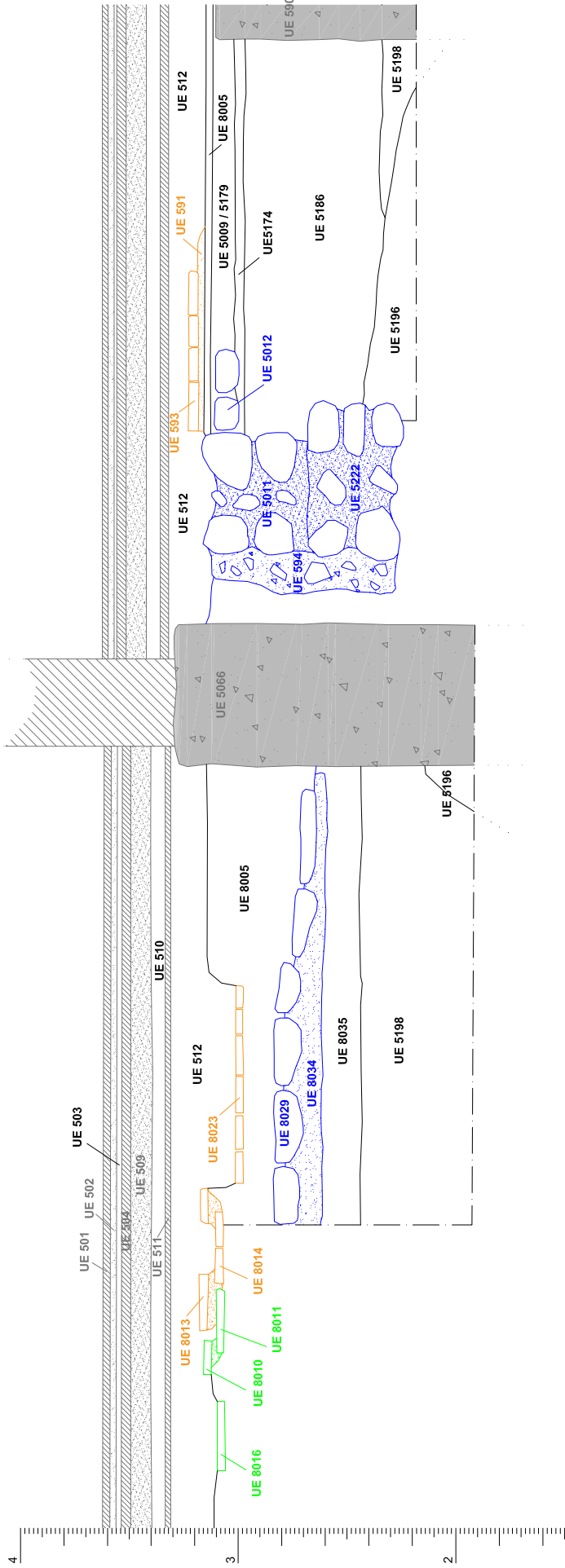
1/20

DIRECCIÓ ARQUEOLÒGICA

Carles Carbonell Badia

actium
ARQUEOLOGIA PATRIOMINI

0 + 1 + 2 + 3 + 4 + 5 + 6 + 7 +

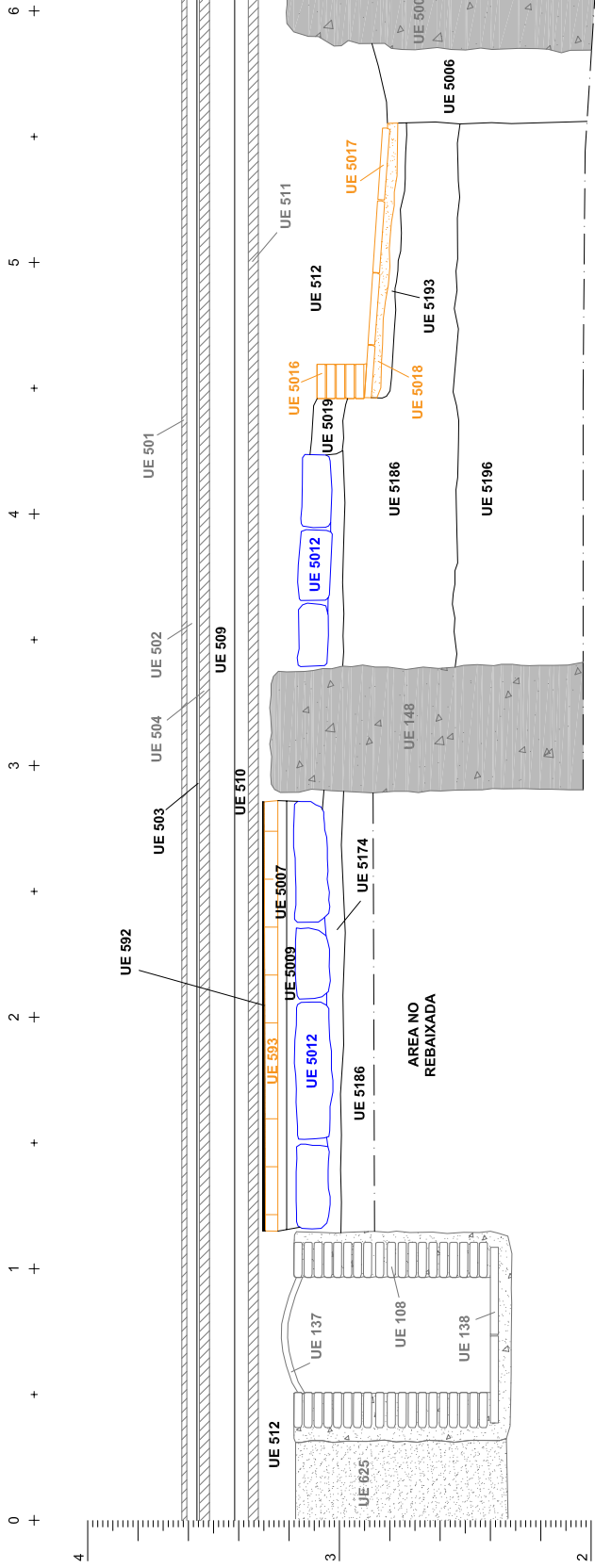


LLEGENDA GRÀFICA









- Fase 0 (50 aC. - 100 dC)
- Fase 1 (mitjan s.XIII - s.XV)
- Fase 2 (mitjan s.XIII - s.XV)
- Fase 3 (Primer terç s.XVII)
- Fase 4 (s. XVII)
- Fase 5 (Finals s. XVIII - inici s. XIX)
- Fase 6 (Inici s. XIX - anterior a 1858/1862)
- Fase 7 (posterior a 1858/1862)

INTERVENCIÓ ARQUEOLÒGICA C. Princesa, 33-35 / Assaonadors, 28-30/ Flaçadors, 2-6, Barcelona, El Barcelonès	CODI I.H.C.B. 049/04	NÚM PLÀNOL 17
TÍTOL PLÀNOL Secció 6	DATA 05/06/07	ESCALA 1/20
PROMOCIÓ I FINANÇAMENT Hotel Ciutat de Barcelona SL	DIRECCIÓ ARQUEOLÒGICA Carles Carbonell Badia	





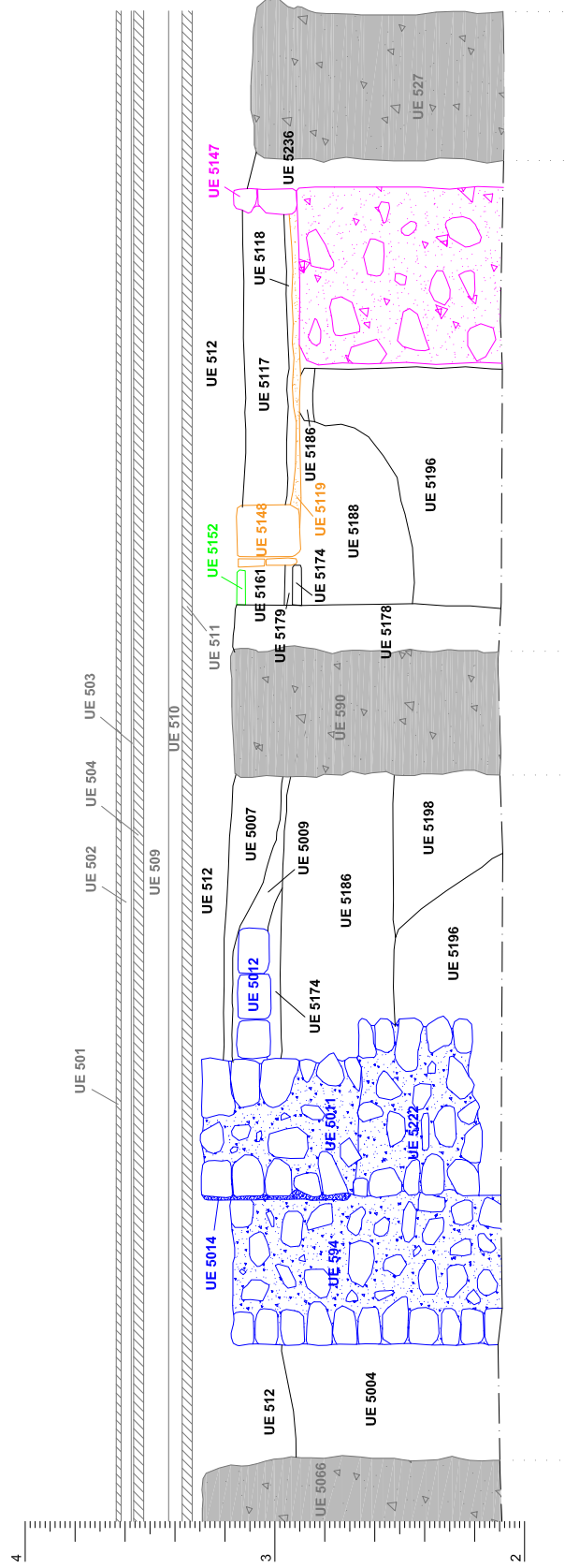
LEGENDA GRÀFICA

-  Fase 0 (50 aC. - 100 dC)
-  Fase 1 (mitjan s.XIII - s.XV)
-  Fase 2 (mitjan s.XIII - s.XV)
-  Fase 3 (Primer terç s.XVII)
-  Fase 4 (s. XVII)
-  Fase 5 (Finals s. XVIII - inici s. XIX)
-  Fase 6 (Inici s. XIX - anterior a 1858/1862)
-  Fase 7 (posterior a 1858/1862)

INTERVENCIÓ ARQUEOLÒGICA C. Princesa, 33-35 / Assaonadors, 28-30/ Flussaders, 2-6, Barcelona, El Barcelonès	CODI I.H.C.B. 049/04	NÚM PLÀNOL 18
TÍTOL PLÀNOL Secció 7	DATA 05/06/07	ESCALA 1/20
PROMOCIÓ I FINANÇAMENT Hotel Ciutat de Barcelona SL	DIRECCIÓ ARQUEOLÒGICA Carles Carbonell Badia	



0 + + 1 + + 2 + + 3 + + 4 + + 5 + + 6 + +



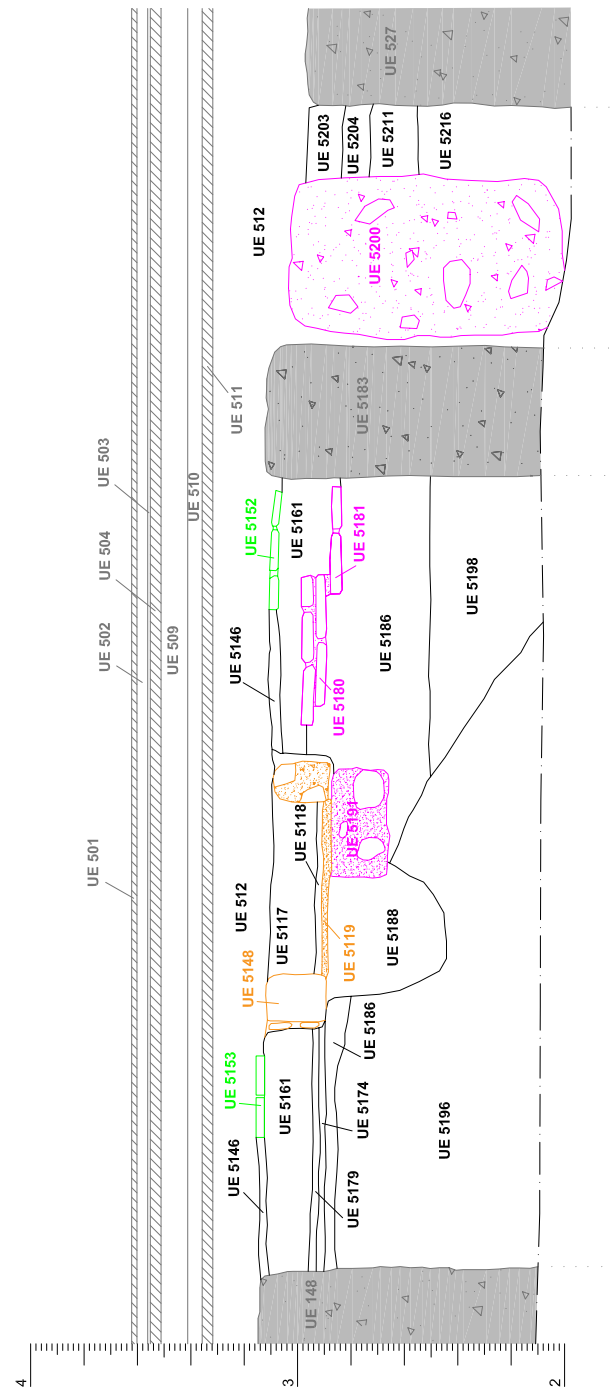
LLEGENDA GRÀFICA

	Fase 0 (50 aC. - 100 dC)
	Fase 1 (mitjan s.XIII - s.XV)
	Fase 2 (mitjan s.XIII - s.XV)
	Fase 3 (Primer terç s.XVII)
	Fase 4 (s. XVII)
	Fase 5 (Finals s. XVIII - inici s. XIX)
	Fase 6 (Inici s. XIX - anterior a 1858/1862)
	Fase 7 (posterior a 1858/1862)

INTERVENCIÓ ARQUEOLÒGICA C. Princesa, 33-35 / Assaonadors, 28-30/ Flaçaders, 2-6, Barcelona, El Barcelonès	CODI I.M.H.C.B. 049/04	NOM PLÀNOL 19
TÍTOL PLÀNOL Secció 8	DATA 05/06/07	ESCALA 1/20
PROMOCIÓ I FINANÇAMENT Hotel Ciutat de Barcelona SL	DIRECCIÓ ARQUEOLÒGICA Carles Carbonell Badia	



0 + 1 + 2 + 3 + 4 + 5 +



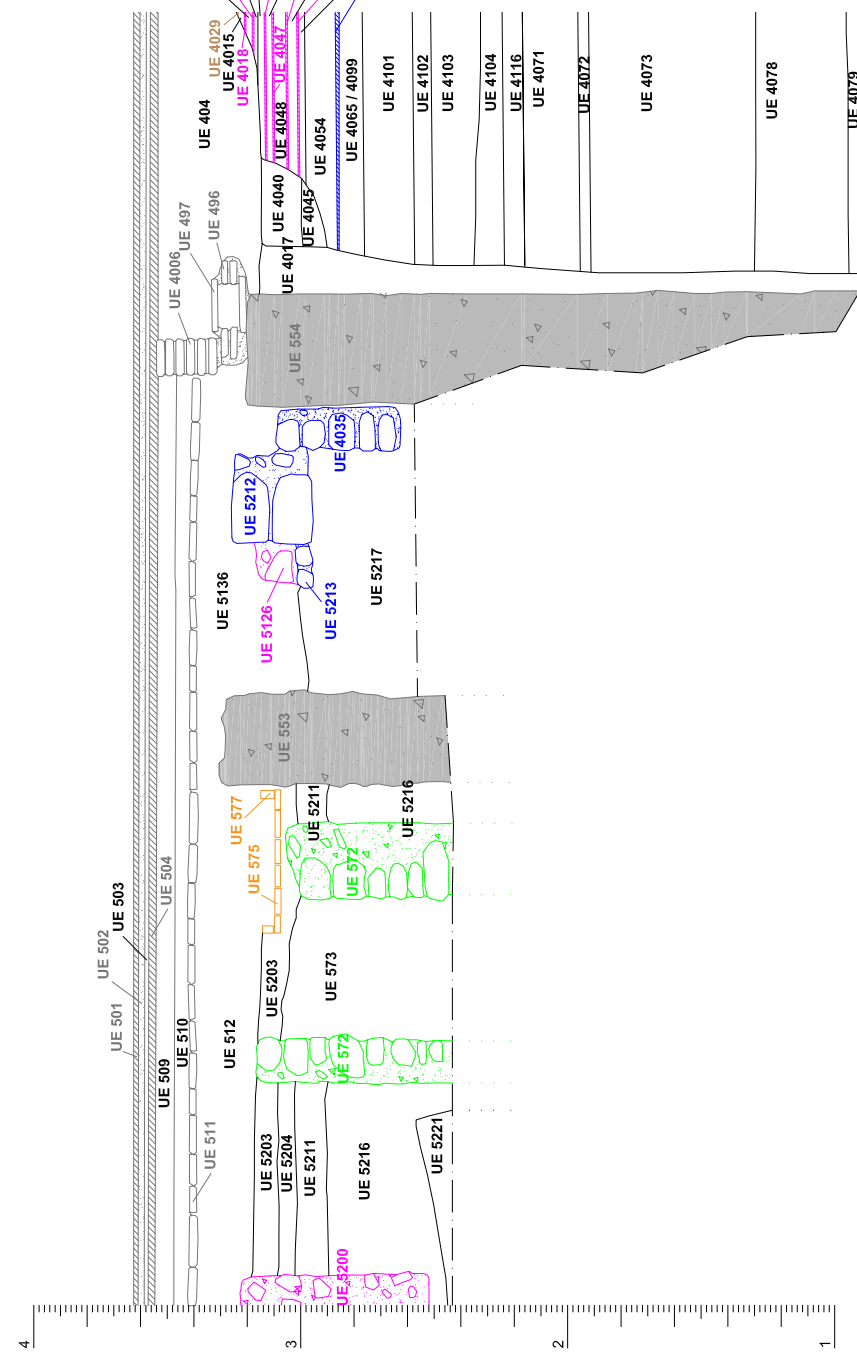
LEGENDA GRÀFICA

	Fase 0 (50 aC. - 100 dC)		Fase 4 (s. XVII)
	Fase 1 (mitjan s.XIII - s.XV)		Fase 5 (Finals s. XVIII - inici s. XIX)
	Fase 2 (mitjan s.XIII - s.XV)		Fase 6 (Inici s. XIX - anterior a 1858/1862)
	Fase 3 (Primer terç s.XVII)		Fase 7 (posterior a 1858/1862)

INTERVENCIÓ ARQUEOLÒGICA C. Princesa, 33-35 / Assaonadors, 28-30/ Flaçadors, 2-6, Barcelona, El Barcelonès	CODI I.M.H.C.B. 049/04	NÚM.PLANIL 20
TÍTOL.PLANIL Secció 9	DATA 05/06/07	ESCALA 1/20
PROMOCIÓ I FINANÇAMENT Hotel Ciutat de Barcelona SL	DIRECCIÓ ARQUEOLÒGICA Carles Carbonell Badia	



0 + 1 + 2 + 3 + 4 + 5 +

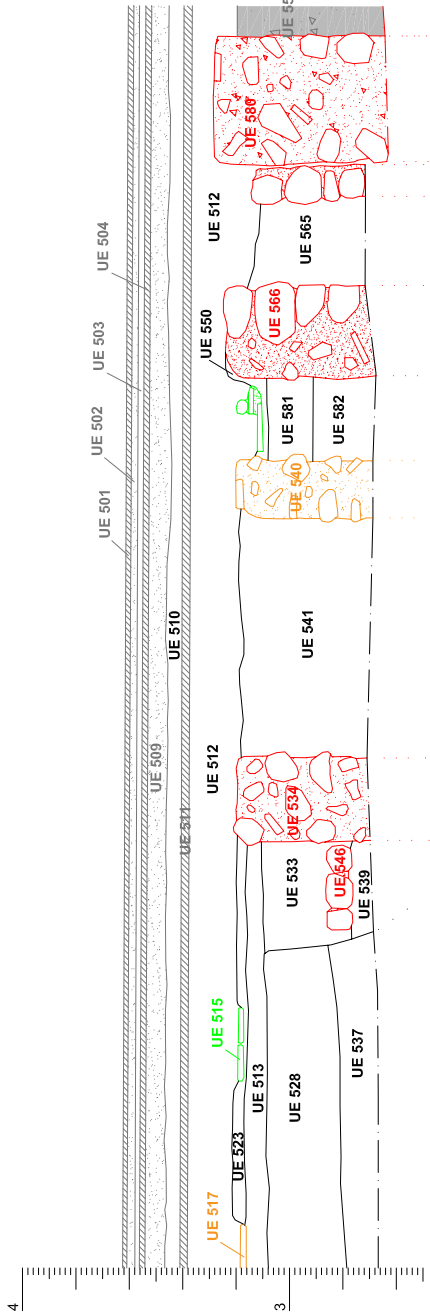


LEGENDA GRÀFICA

	Fase 0 (50 aC. - 100 dC)
	Fase 1 (mitjan s.XIII - s.XV)
	Fase 2 (mitjan s.XIII - s.XV)
	Fase 3 (Primer terç s.XVII)
	Fase 4 (s. XVII)
	Fase 5 (Finals s. XVIII - inici s. XIX)
	Fase 6 (Inici s. XIX - anterior a 1858/1862)
	Fase 7 (posterior a 1858/1862)

INTERVENCIÓ ARQUEOLÒGICA C. Princesa, 33-35 / Assaonadors, 28-30/ Flassaders, 2-6, Barcelona, El Barcelonès	CODI I.M.H.G.B. 049/04	NÚM PLÀNOL 21
TÍTOL PLÀNOL Secció 10	DATA 05/06/07	ESCALA 1/20
PROMOCIÓ I FINANÇAMENT Hotel Ciutat de Barcelona SL	DIRECCIÓ ARQUEOLÒGICA Carles Carbonell Badia	
actium ARQUEOLOGIA PATRIMONI		

0 + 1 + 2 + 3 + 4 + 5 +

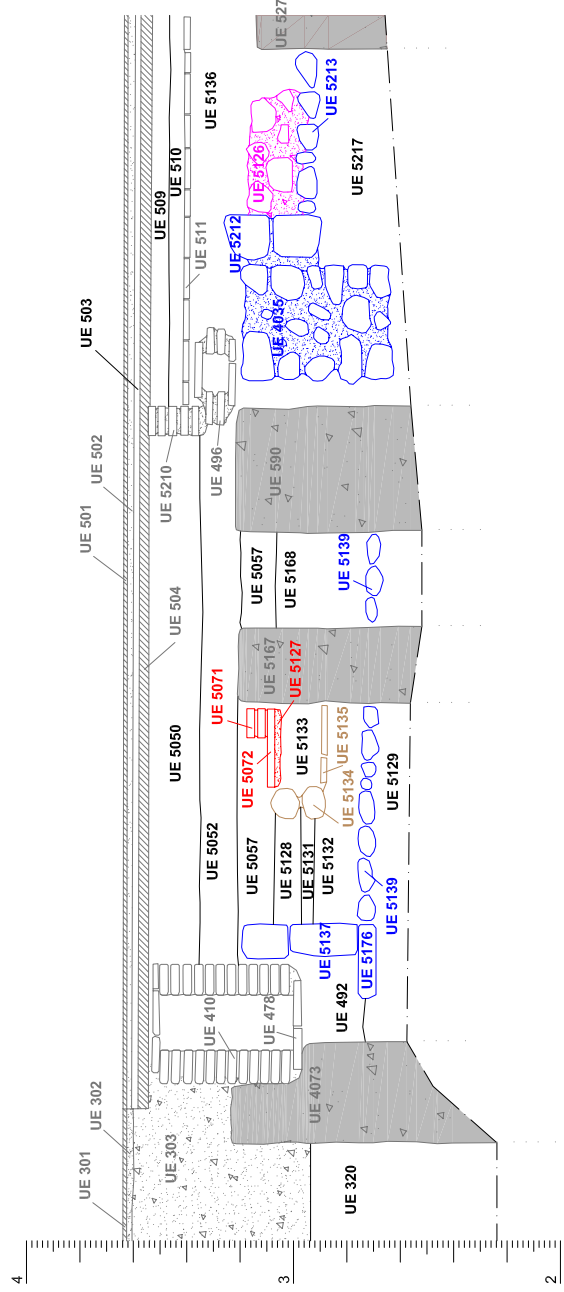


LLEGENDA GRÀFICA

	Fase 4 (s. XVII)
	Fase 5 (Finals s. XVIII - inici s. XIX)
	Fase 6 (Inici s. XIX - anterior a 1858/1862)
	Fase 7 (posterior a 1858/1862)
	Fase 0 (50 aC - 100 dC)
	Fase 1 (mitjan s. XIII - s. XV)
	Fase 2 (mitjan s. XIII - s. XV)
	Fase 3 (Primer terç s. XVII)

INTERVENCIÓ ARQUEOLÒGICA C. Princesa, 33-35 / Assonadors, 28-30/ Flussaders, 2-6, Barcelona, El Barcelonès	CODI I.H.C.B. 049/04	NOM PLÀNOL 22
TÍTOL PLÀNOL Secció 11	DATA 05/06/07	ESCALA 1/20
PROMOCIÓ I FINANÇAMENT Hotel Ciutat de Barcelona SL	DIRECCIÓ ARQUEOLÒGICA Carles Carbonell Badia	
actium ARQUEOLOGIA PATRIMONI		

0 + 1 + 2 + 3 + 4 + 5 +

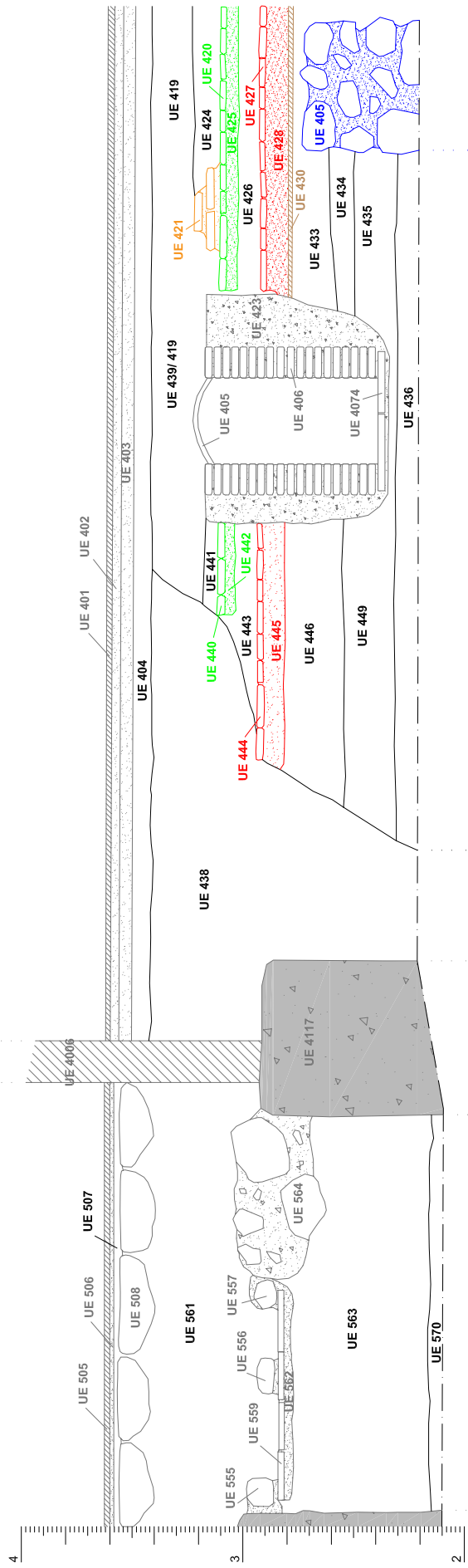


LLEENDA GRÀFICA

- Fase 0 (50 aC- 100 dC)
- Fase 1 (mitjan s.XIII - s.XV)
- Fase 2 (mitjan s.XIII - s.XV)
- Fase 3 (Primer terç s.XVII)
- Fase 4 (s. XVII)
- Fase 5 (Finals s. XVIII- inici s. XIX)
- Fase 6 (Inici s. XIX- anterior a 1858/1862)
- Fase 7 (posterior a 1858/1862)

INTERVENCIÓ ARQUEOLÒGICA C. Princesa, 33-35 / Assaonadors, 28-30/ Flussaders, 2-6, Barcelona, El Barcelonès	CODI I.M.H.C.B. 049/04	NÚM PLÀNOL 23
TÍTOL PLÀNOL Secció 12	DATA 05/06/07	ESCALA 1/20
PROMOCIÓ I FINANÇAMENT Hotel Ciutat de Barcelona SL	DIRECCIÓ ARQUEOLÒGICA Carles Carbonell Badia	
actium ARQUEOLOGIA PATRIOMI		

0 + + 1 + + 2 + + 3 + + 4 + + 5 + + 6 + + 7 +



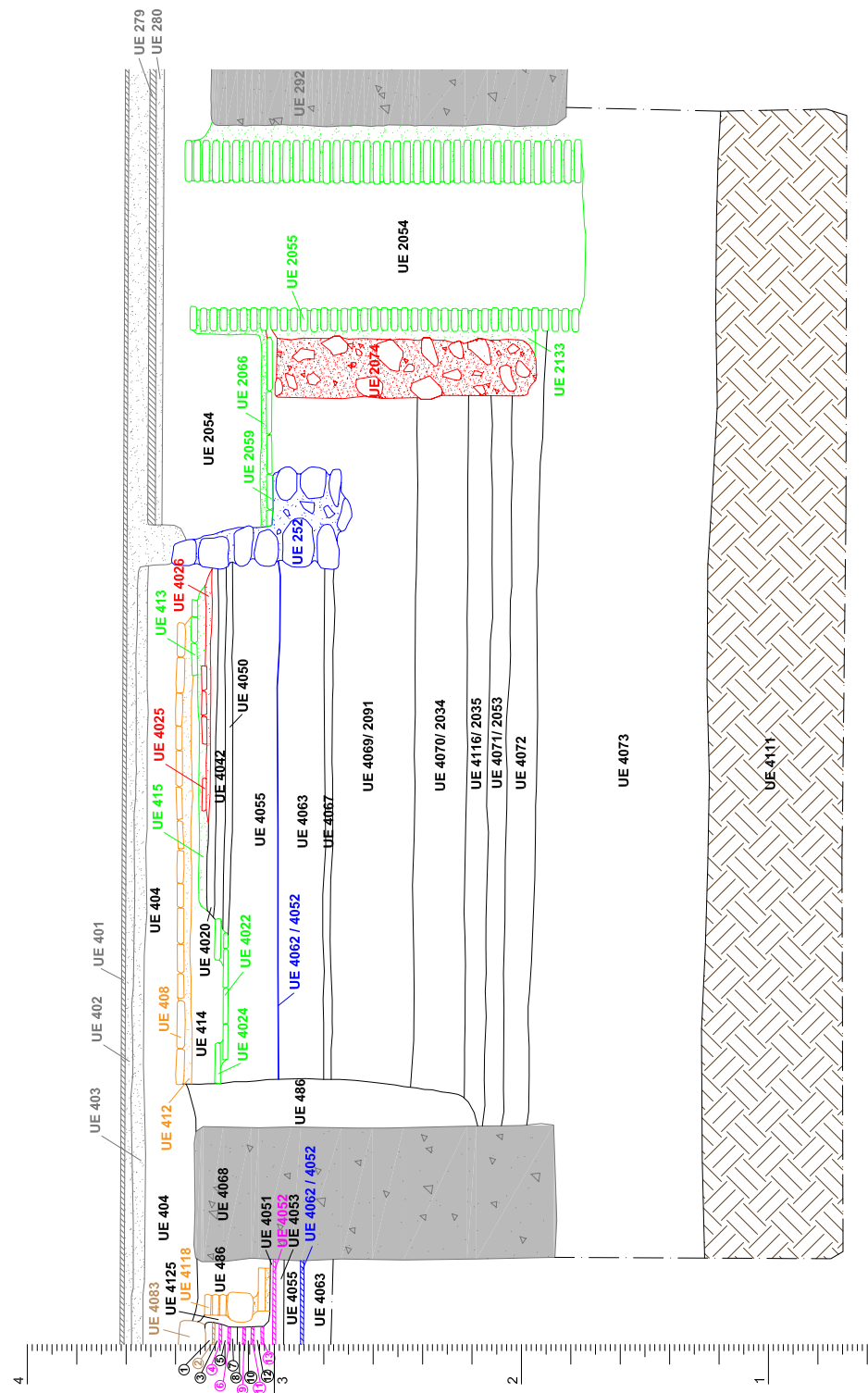
LEGENDA GRÀFICA

	Fase 0 (50 aC. - 100 dC)
	Fase 1 (mitjan s.XIII - s.XV)
	Fase 2 (mitjan s.XIII - s.XV)
	Fase 3 (Primer terç s.XVII)
	Fase 4 (s. XVII)
	Fase 5 (Finals s. XVIII - inici s. XIX)
	Fase 6 (Inici s. XIX - anterior a 1858/1862)
	Fase 7 (posterior a 1858/1862)

INTERVENCIÓ ARQUEOLÒGICA C. Princesa, 33-35 / Assaonadors, 28-30/ Flussaders, 2-6, Barcelona, El Barcelonès	CODI I.M.H.C.B. 049/04	NÚM PLÀNOL 24
TÍTOL PLÀNOL Secció 13	DATA 05/06/07	ESCALA 1/20
PROMOCIÓ I FINANÇAMENT Hotel Ciutat de Barcelona SL	DIRECCIÓ ARQUEOLÒGICA Carles Carbonell Badia	



0 + 1 + 2 + 3 + 4 + 5 +

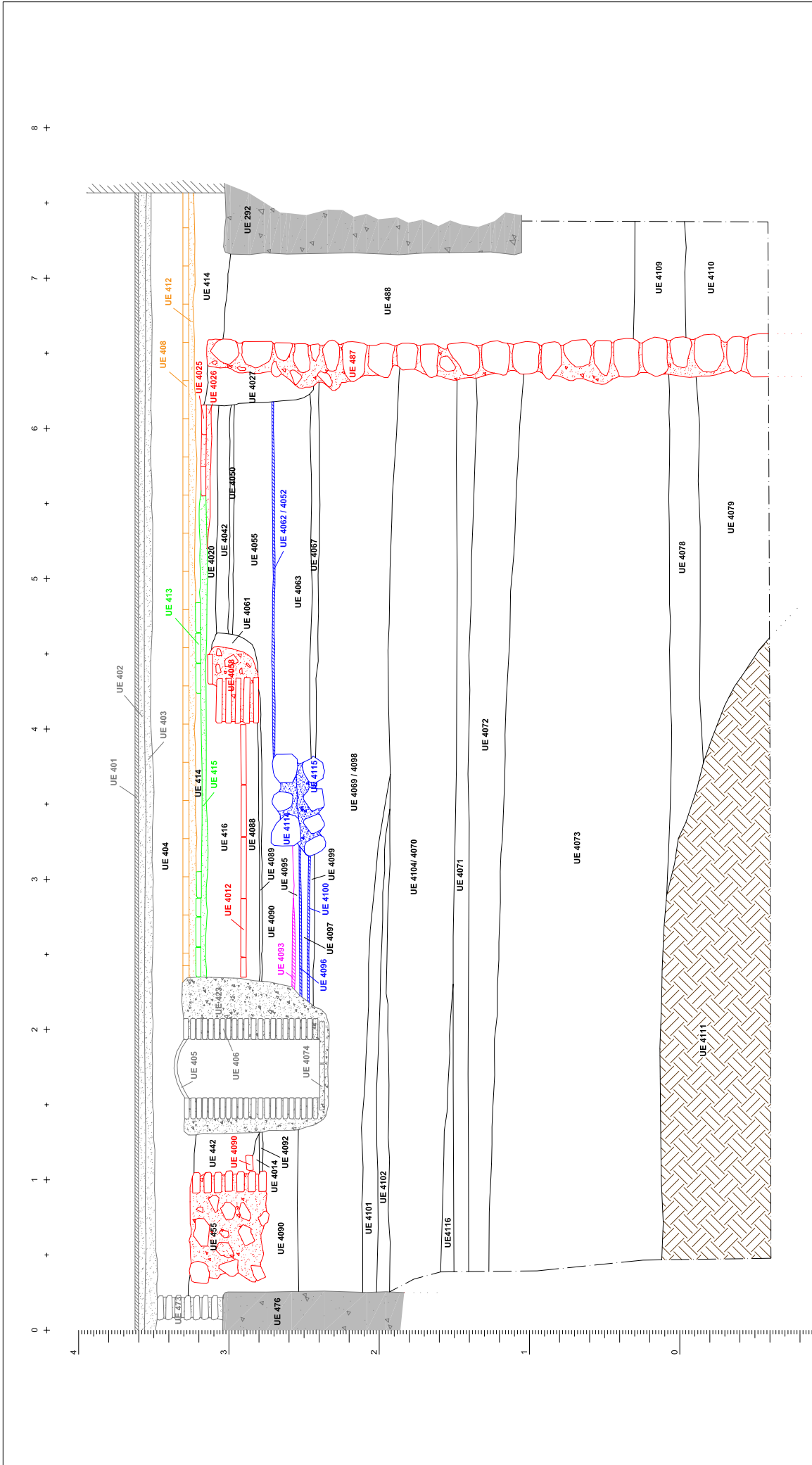


- ① UE 4084
- ② UE 4029
- ③ UE 4015
- ④ UE 4018
- ⑤ UE 4019
- ⑥ UE 4030
- ⑦ UE 4031
- ⑧ UE 4032
- ⑨ UE 4033
- ⑩ UE 4046
- ⑪ UE 4047
- ⑫ UE 4048
- ⑬ UE 4049

LLEGENDA GRÀFICA

	Fase 0 (50 a.C. - 100 d.C.)
	Fase 1 (mitjan s.XIII - s.XV)
	Fase 2 (mitjan s.XIII - s.XV)
	Fase 3 (Primer terç s.XVII)
	Fase 4 (s. XVII)
	Fase 5 (Finals s. XVIII - inici s. XIX)
	Fase 6 (Inici s. XIX - anterior a 1858/1862)
	Fase 7 (posterior a 1858/1862)

INTERVENCIÓ ARQUEOLÒGICA C. Princesa, 33-35 / Assaonadors, 28-30/ Flussaders, 2-6, Barcelona, El Barcelonès	CODI I.M.H.C.B. 049/04	NÚM PLÀNOL 25
TÍTOL PLÀNOL Secció 14	DATA 05/06/07	ESCALA 1/20
PROMOCIÓ I FINANÇAMENT Hotel Ciutat de Barcelona SL	DIRECCIÓ ARQUEOLÒGICA Carles Carbonell Badia	
actium ARQUEOLOGIA PATRIOMONI		



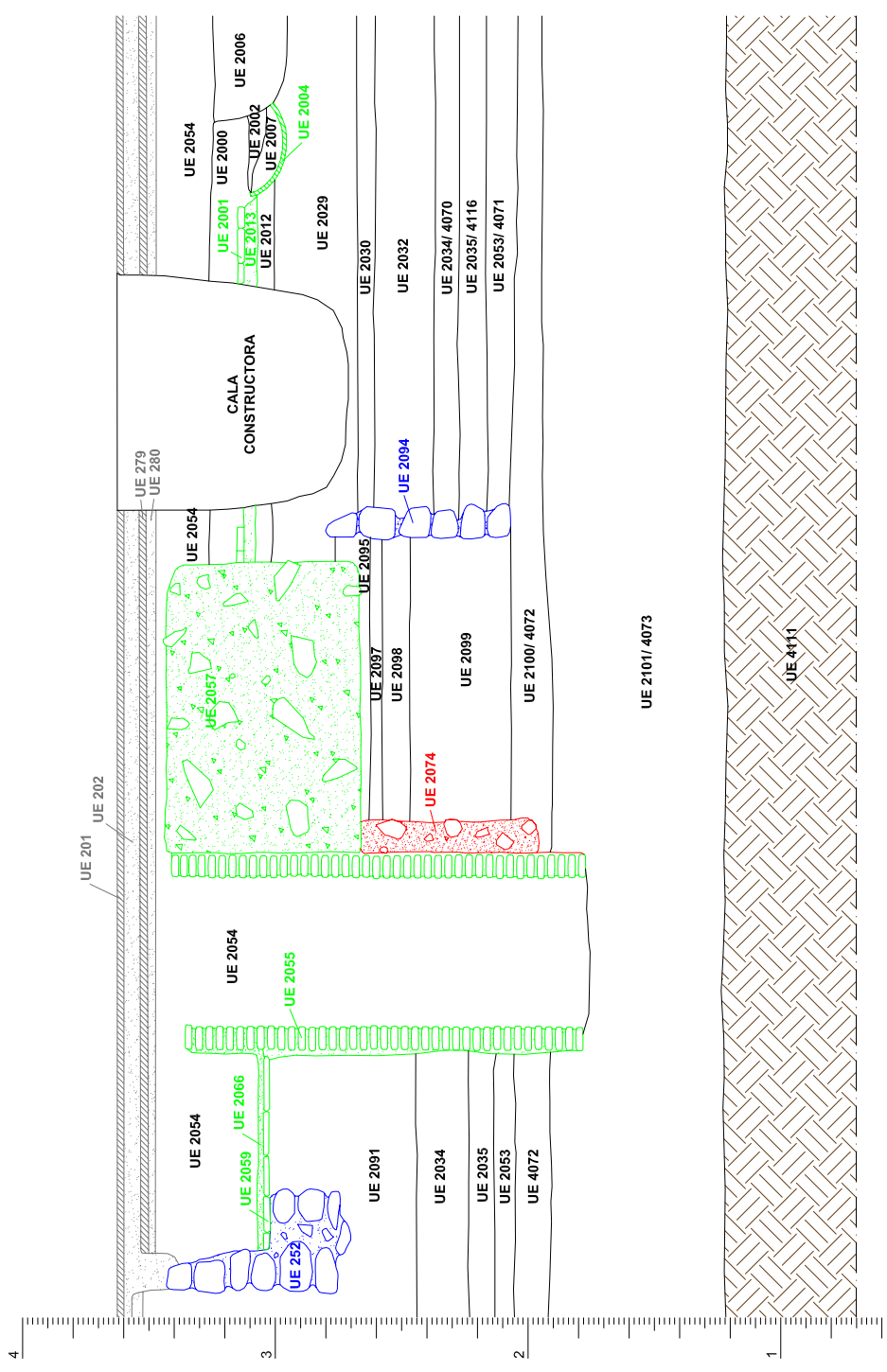
INTERVENCIÓ ARQUEOLÒGICA C. Princesa, 33-35 / Assaonadors, 28-30/ Flussaders, 2-6, Barcelona, El Barcelonès	CODI M.H.C.B. 049/04	NOM PLÀNOL 26
TÍTOL PLÀNOL Secció 15	DATA 05/06/07	ESCALA 1/25
PROMOCIÓ I FINANÇAMENT Hotel Ciutat de Barcelona SL	DIRECCIÓ ARQUEOLÒGICA Carles Carbonell Badia	

LEGENDA GRÀFICA

	Fase 0 (50 aC. - 100 dC)		Fase 4 (s. XVII)
	Fase 1 (mitjan s. XIII - s. XV)		Fase 5 (Finals s. XVIII - inici s. XIX)
	Fase 2 (mitjan s. XIII - s. XV)		Fase 6 (Inici s. XIX - anterior a 1858/1862)
	Fase 3 (Primer terç s. XVII)		Fase 7 (posterior a 1858/1862)



0 + 1 + 2 + 3 + 4 + 5 +



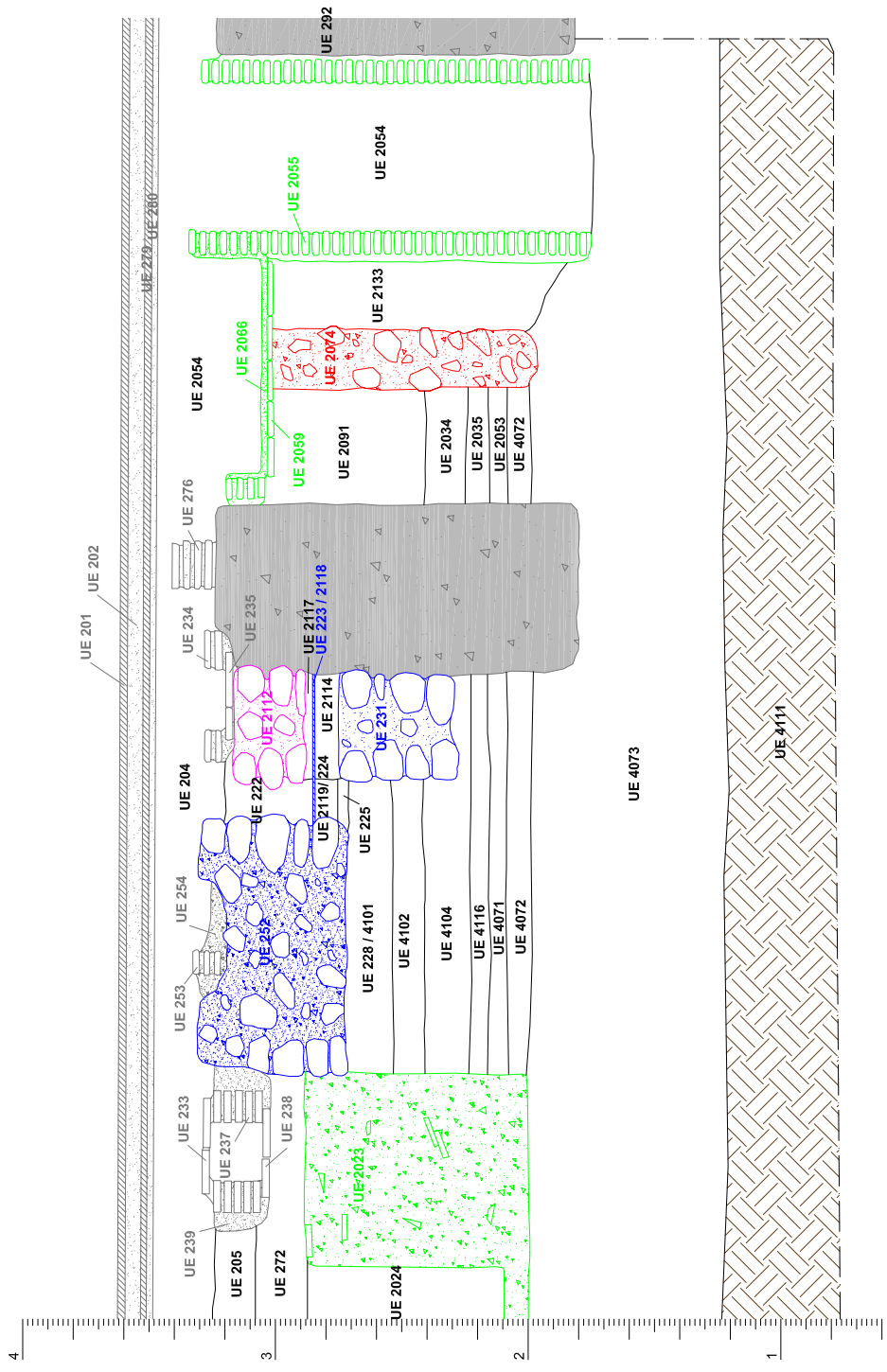
LEGENDA GRÀFICA

- | | | | |
|--|-------------------------------|--|--|
| | Fase 0 (50 aC. - 100 dC) | | Fase 4 (s. XVII) |
| | Fase 1 (mitjan s.XIII - s.XV) | | Fase 5 (Finals s. XVIII - inici s. XIX) |
| | Fase 2 (mitjan s.XIII - s.XV) | | Fase 6 (Inici s. XIX - anterior a 1858/1862) |
| | Fase 3 (Primer terç s.XVII) | | Fase 7 (posterior a 1858/1862) |

INTERVENCIÓ ARQUEOLÒGICA C. Princesa, 33-35 / Assaonadors, 28-30/ Flussaders, 2-6, Barcelona, El Barcelonès	CODI I.M.H.C.B. 049/04	NÚM PLÀNOL 27
TÍTOL PLÀNOL Secció 16	DATA 05/06/07	ESCALA 1/20
PROMOCIÓ I FINANÇAMENT Hotel Ciutat de Barcelona SL	DIRECCIÓ ARQUEOLÒGICA Carles Carbonell Badia	



0 + + 1 + + 2 + + 3 + + 4 + + 5 + +



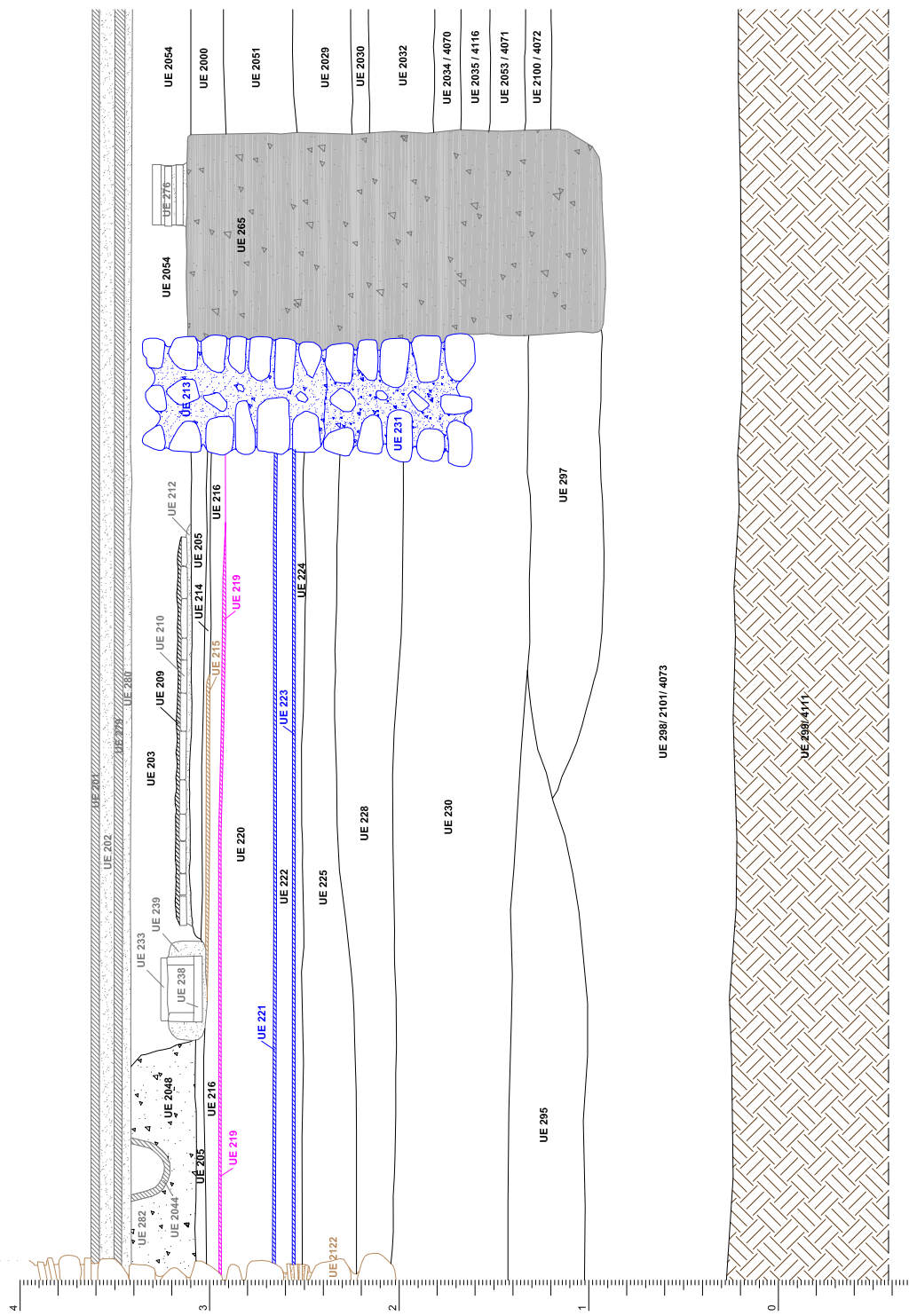
INTERVENCIÓ ARQUEOLÒGICA C. Princesa, 33-35 / Assaonadors, 28-30/ Flussaders, 2-6, Barcelona, El Barcelonès	CODI I.H.G.B. 049/04	NÚM. PLÀNOL 28
TÍTOL PLÀNOL Secció 17	DATA 05/06/07	ESCALA 1/20
PROMOCIÓ I FINANÇAMENT Hotel Ciutat de Barcelona SL	DIRECCIÓ ARQUEOLÒGICA Carles Carbonell Badia	

LLEGENDA GRÀFICA

	Fase 0 (50 aC. - 100 dC)		Fase 4 (s. XVII)
	Fase 1 (mitjan s.XIII - s.XV)		Fase 5 (Finals s. XVIII - inici s. XIX)
	Fase 2 (mitjan s.XIII - s.XV)		Fase 6 (Inici s. XIX - anterior a 1858/1862)
	Fase 3 (Primer terç s.XVII)		Fase 7 (posterior a 1858/1862)



0 + 1 + 2 + 3 + 4 + 5 + 6 + 7 +



INTERVENCIÓ ARQUEOLÒGICA C. Princesa, 33-35 / Assonadors, 28-30/ Flussaders, 2-6, Barcelona, El Barcelonès	CODI I.M.H.C.B. 049/04	NÚM. PLÀNOL 29
TÍTOL PLÀNOL Secció 18	DATA 05/06/07	ESCALA 1/25
PROMOCIÓ I FINANÇAMENT Hotel Ciutat de Barcelona SL	DIRECCIÓ ARQUEOLÒGICA Carles Carbonell Badia	

LEGENDA GRÀFICA	
	Fase 4 (s. XVII)
	Fase 5 (Finals s. XVIII - inici s. XIX)
	Fase 6 (Inici s. XIX - anterior a 1858/1862)
	Fase 7 (posterior a 1858/1862)
	Fase 0 (50 aC - 100 dC)
	Fase 1 (mitjan s.XIII - s.XV)
	Fase 2 (mitjan s.XIII - s.XV)
	Fase 3 (Primer terç s.XVII)



Intervenció arqueològica als
carrers Princesa, 33-35,
Assaonadors, 28-30 i Flassaders, 2-6

Codis M.H.C.B.
049/04 i 030/05

Barcelona, Barcelonès
Del març de 2004 al març de 2005



VOLUM 3/5

- Annex 4 (1/3)

actium

Carles Carbonell Badia

Mataró, 22 de juny de 2007

Intervenció arqueològica

c/ de la Princesa núm. 33 - 35 - c/ dels Flassaders núm. 2 - 6 - c/ dels Assaonadors núm. 28 - 30
Barcelona. El Barcelonés.



ANNEX 4. UNITATS ESTRATIGRÀFIQUES (1/3)

Població / Terme municipal:		Àrea arqueològica / Jaciment:		UE
BARCELONA		C./ DE LA PRINCESA CODI M.H.C.B. 049/04		101
Zona/ àmbit	Sector	Definició		
	1	NIVELL D'ÚS: enllosat		

Comp. geològica	Comp. orgànica	Comp. artificial
		MORTER GRIS + RAJOLES
Posició	Dimensions	Orientació
	RAJOLA 20X20	
Tamany	Consistència/ Compactació	Color

Màximes	Minimes	Orientació pendent
Cotes superiors	-	Potència

Igual a	En contacte
Cobreix 102	Cobert per
Farceix	Farcit per
Talla	Tallat per
Recolza 127	Se li recolza
Es lliura	Se li lliura

Observacions:
NIVELL DE CIRCULACIÓ.

Interpretació:

Datació Recull mostres

Població / Terme municipal:		Àrea arqueològica / Jaciment:		UE
BARCELONA		C./ DE LA PRINCESA CODI M.H.C.B. 049/04		102
Zona/ àmbit	Sector	Definició		
	1	ESTRAT: de preparació		

Comp. geològica	Comp. orgànica	Comp. artificial
		MORTER GRIS
Posició	Dimensions	Orientació
Tamany	Consistència/ Compactació	Color

Màximes	Minimes	Orientació pendent
Cotes superiors	-	Potència

Igual a	En contacte
Cobreix 103	Cobert per 101
Farceix	Farcit per
Talla	Tallat per
Recolza 127	Se li recolza
Es lliura	Se li lliura

Observacions:

Interpretació:

Datació Recull mostres

Població / Terme municipal:		Àrea arqueològica / Jaciment:		UE
BARCELONA		C./ DE LA PRINCESA CODI M.H.C.B. 049/04		103
Zonal/ àmbit	Sector	Definició		
	1			
Comp. geològica	Comp. orgànica	Comp. artificial		
TERRA				
Posició	Dimensions	Orientació		
Tamany	Consistència/ Compactació	Color		
VARIABLE	SOLTA	MARRO		
Màximes		Minimes		Orientació pendent
-				Potència
Igual a	En contacte			
Cobreix 104	Cobert per 102			
Farceix	Farcit per			
Talla	Tallat per			
Recolza 127	Se li recolza			
Es lliura	Se li lliura			
Observacions:				
Interpretació:				
Datació				<input type="checkbox"/> Recull mostres

Població / Terme municipal:		Àrea arqueològica / Jaciment:		UE
BARCELONA		C./ DE LA PRINCESA CODI M.H.C.B. 049/04		104
Zonal/ àmbit	Sector	Definició		
	1	NIVELL D'ÚS: paviment		
Comp. geològica	Comp. orgànica	Comp. artificial		
		MORTER BLANC + RAJOLES		
Posició	Dimensions	Orientació		
	RAJOLA 24X24			
Tamany	Consistència/ Compactació	Color		
Màximes		Minimes		Orientació pendent
-				Potència
Igual a	En contacte			
Cobreix 105	Cobert per 103			
Farceix	Farcit per			
Talla	Tallat per			
Recolza 127	Se li recolza			
Es lliura	Se li lliura			
Observacions:				
NIVELL DE CIRCULACIÓ.				
Interpretació:				
Datació				<input type="checkbox"/> Recull mostres

Població / Terme municipal:		Àrea arqueològica / Jaciment:		UE
BARCELONA		C./ DE LA PRINCESA CODI M.H.C.B. 049/04		105
Zonal/ àmbit	Sector	Definició		
	1	ESTRAT: de preparació		
Comp. geològica	Comp. orgànica	Comp. artificial		
		MORTER BLANC		
Posició	Dimensions	Orientació		
Tamany	Consistència/ Compactació	Color		
	COMPACTACIÓ ALTA			
Màximes		Mínimes		Orientació pendent
-				Potència
Igual a	En contacte			
Cobreix	106, 141	Cobert per 104		
Farceix		Farcit per		
Talla		Tallat per		
Recolza	127	Se li recolza		
Es lliura		Se li lliura		
Observacions:				
Interpretació:				
Datació		Recull mostres		

Població / Terme municipal:		Àrea arqueològica / Jaciment:		UE
BARCELONA		C./ DE LA PRINCESA CODI M.H.C.B. 049/04		106
Zonal/ àmbit	Sector	Definició		
	1	ESTRAT		
Comp. geològica	Comp. orgànica	Comp. artificial		
SAULO				
Posició	Dimensions	Orientació		
Tamany	Consistència/ Compactació	Color		
Màximes		Mínimes		Orientació pendent
-				Potència
Igual a	En contacte			
Cobreix	108, 109, 120, 123, 126,	Cobert per 105, 142, 157, 158, 757		
Farceix		Farcit per		
Talla		Tallat per		
Recolza		Se li recolza		
Es lliura		Se li lliura		
Observacions: TAMBÉ COBREIX: 134, 153, 167, 171, 174, 175, 527, 1001, 1003				
Interpretació:				
Datació		Recull mostres		

Població / Terme municipal:		Àrea arqueològica / Jaciment:		UE
BARCELONA		C./ DE LA PRINCESA CODI M.H.C.B. 049/04		107
Zonal/ àmbit	Sector	Definició		
	1	NEGATIVA: rasa		
Comp. geològica	Comp. orgànica	Comp. artificial		
Posició	Dimensions	Orientació		
Tamany	Consistència/ Compactació	Color		
Màximes		Minimes		Orientació pendent
-				Potència
Igual a	En contacte			
Cobreix	138	Cobert per		
Farceix	107	108, 136, 138		
Talla	116, 148	Tallat per		
Recolza		Se li recolza		
Es lliura		Se li lliura		
Observacions: RASA DESAIGÜE GENERAL.				
Interpretació:				
Datació		Recull mostres		
		<input type="checkbox"/>		

Població / Terme municipal:		Àrea arqueològica / Jaciment:		UE
BARCELONA		C./ DE LA PRINCESA CODI M.H.C.B. 049/04		108
Zonal/ àmbit	Sector	Definició		
	1	ESTRUCTURA: claveguera		
Comp. geològica	Comp. orgànica	Comp. artificial		
		MORTER BLANC + TOTXOS MASSISSOS		
Posició	Dimensions	Orientació		
	TOTXOS 30X15			
Tamany	Consistència/ Compactació	Color		
Màximes		Minimes		Orientació pendent
-				Potència
Igual a	En contacte			
Cobreix	138	Cobert per		
Farceix	107	106, 137, 621		
Talla		Farcit per		
Recolza		Tallat per		
Es lliura		Se li recolza		
		625		
		Se li lliura		
Observacions: PARETS DE CONTENCIÓ DE LA CLAVEGUERA.				
Interpretació:				
Datació		Recull mostres		
		<input type="checkbox"/>		

Població / Terme municipal:		Àrea arqueològica / Jaciment:		UE	
BARCELONA		C./ DE LA PRINCESA CODI M.H.C.B. 049/04		109	
Zonal/ àmbit	Sector	Definició			
	1	ESTRUCTURA: mur			
Comp. geològica		Comp. orgànica		Comp. artificial	
PEDRES				MORTER BARREJAT AMB SORRA	
Posició		Dimensions		Orientació	
Tamany		Consistència/ Compactació		Color	
Cotes superiors		Màximes	Minimes	Orientació pendent	
		-			
Potència					
Igual a					
En contacte					
Cobreix	106, 115	Cobert per			
Farceix		Farcit per			
Talla		Tallat per			
Recolza	110, 116, 120, 154	Se li recolza			
Es lliura	111, 180	Se li lliura			
Observacions:					
Interpretació:					
Datació		Recull mostres			

Població / Terme municipal:		Àrea arqueològica / Jaciment:		UE	
BARCELONA		C./ DE LA PRINCESA CODI M.H.C.B. 049/04		110	
Zonal/ àmbit	Sector	Definició			
	1	ESTRUCTURA: tapadora pou			
Comp. geològica		Comp. orgànica		Comp. artificial	
PEDRES				RAJOLS	
Posició		Dimensions		Orientació	
Tamany		Consistència/ Compactació		Color	
Cotes superiors		Màximes	Minimes	Orientació pendent	
		-			
Potència					
Igual a					
En contacte					
Cobreix	111, 118	Cobert per			
Farceix		Farcit per			
Talla		Tallat per			
Recolza	109, 116	Se li recolza			
Es lliura		Se li lliura			
Observacions:					
Interpretació:					
Datació		Recull mostres			

Població / Terme municipal:		Àrea arqueològica / Jaciment:		UE
BARCELONA		C./ DE LA PRINCESA CODI M.H.C.B. 049/04		111
Zonal/ àmbit	Sector	Definició		
	1	ESTRAT		
Comp. geològica		Comp. orgànica	Comp. artificial	
TERRA		CARBONS (presència)		
Posició	Dimensions	Orientació		
Tamany	Consistència/ Compactació	Color		
		NEGRE		
Cotes superiors		Màximes	Minimes	Orientació pendent
		-		
Igual a	En contacte			
Cobreix	120, 121, 129	Cobert per 110, 115		
Farceix	120	Farcit per		
Talla		Tallat per 114, 185		
Recolza		Se li recolza		
Es lliura	109, 118	Se li lliura		
Observacions:				
Interpretació:				
Datació		Recull mostres		
		<input type="checkbox"/>		

Població / Terme municipal:		Àrea arqueològica / Jaciment:		UE
BARCELONA		C./ DE LA PRINCESA CODI M.H.C.B. 049/04		112
Zonal/ àmbit	Sector	Definició		
	1	NEGATIVA: rasa		
Comp. geològica		Comp. orgànica	Comp. artificial	
Posició	Dimensions	Orientació		
Tamany	Consistència/ Compactació	Color		
Cotes superiors		Màximes	Minimes	Orientació pendent
		-		
Igual a	En contacte			
Cobreix		Cobert per		
Farceix		Farcit per 113		
Talla	116, 118	Tallat per		
Recolza		Se li recolza		
Es lliura		Se li lliura		
Observacions:				
RASA BANQUETA DEL PILAR. NO DETECTADA.				
Interpretació:				
Datació		Recull mostres		
		<input type="checkbox"/>		

Població / Terme municipal:		Àrea arqueològica / Jaciment:		UE
BARCELONA		C./ DE LA PRINCESA CODI M.H.C.B. 049/04		113
Zonal/ àmbit	Sector	Definició		
	1	ESTRUCTURA		
Comp. geològica	Comp. orgànica	Comp. artificial		
		MORTER BLANC + TOTXOS MASSISSOS		
Posició	Dimensions	Orientació		
Tamany	Consistència/ Compactació	Color		
Màximes		Mínimes		Orientació pendent
-				Potència
Cotes superiors				
Igual a	En contacte			
Cobreix	Cobert per			
Farceix 112	Farcit per			
Talla	Tallat per			
Recolza	Se li recolza 115			
Es lliura	Se li lliura			
Observacions: BANQUETA DEL PILAR. MAÓ POSAT HORIZONTAL.				
Interpretació:				
Datació				<input type="checkbox"/> Recull mostres

Població / Terme municipal:		Àrea arqueològica / Jaciment:		UE
BARCELONA		C./ DE LA PRINCESA CODI M.H.C.B. 049/04		114
Zonal/ àmbit	Sector	Definició		
	1	NEGATIVA: rasa		
Comp. geològica	Comp. orgànica	Comp. artificial		
Posició	Dimensions	Orientació		
Tamany	Consistència/ Compactació	Color		
Màximes		Mínimes		Orientació pendent
-				Potència
Cotes superiors				
Igual a	En contacte			
Cobreix	Cobert per			
Farceix 115	Farcit per			
Talla	Tallat per			
Recolza	Se li recolza			
Es lliura	Se li lliura			
Observacions: ENCOFRAT PERDUT.				
Interpretació:				
Datació				<input type="checkbox"/> Recull mostres

Població / Terme municipal:		Àrea arqueològica / Jaciment:		UE	
BARCELONA		C./ DE LA PRINCESA CODI M.H.C.B. 049/04		115	
Zonal/ àmbit	Sector	ESTRUCTURA: fonamentació			
	1				
Comp. geològica		Comp. orgànica		Comp. artificial	
				MORTER BLANC + RESTES DE MATERIAL CONSTRUCTIU	
Posició	Dimensions	Orientació			
Tamany	Consistència/ Compactació	Color			
Màximes		Mínimes		Orientació pendent	
-					
Cotes superiors		Potència			
Igual a	En contacte				
Cobreix 109, 111, 135	Cobert per 106, 127				
Farceix 114	Farcit per				
Talla	Tallat per				
Recolza 113	Se li recolza				
Es lliura	Se li lliura				
Observacions: ESTRUCTURA DE FONAMENTACIÓ.					
Interpretació:					
Datació <input type="text"/> <input type="checkbox"/> Recull mostres					

Població / Terme municipal:		Àrea arqueològica / Jaciment:		UE	
BARCELONA		C./ DE LA PRINCESA CODI M.H.C.B. 049/04		116	
Zonal/ àmbit	Sector	ESTRUCTURA: mur			
	1				
Comp. geològica		Comp. orgànica		Comp. artificial	
PEDRES				MORTER BARREJAT AMB SORRA	
Posició	Dimensions	Orientació			
Tamany	Consistència/ Compactació	Color			
Màximes		Mínimes		Orientació pendent	
-					
Cotes superiors		Potència			
Igual a	En contacte				
Cobreix 150	Cobert per 106				
Farceix	Farcit per				
Talla	Tallat per 107, 112				
Recolza 109	Se li recolza 110				
Es lliura	Se li lliura				
Observacions:					
Interpretació:					
Datació <input type="text"/> <input type="checkbox"/> Recull mostres					

Població / Terme municipal:		Àrea arqueològica / Jaciment:		UE
BARCELONA		C./ DE LA PRINCESA CODI M.H.C.B. 049/04		118
Zonal/ àmbit	Sector	Definició		
	1	ESTRAT: de preparació		
Comp. geològica	Comp. orgànica	Comp. artificial		
Posició	Dimensions	Orientació		
Tamany	Consistència/ Compactació	Color		
Màximes		Minimes		Orientació pendent
-				Potència
Igual a	En contacte			
Cobreix 129	Cobert per 110			
Farceix	Farcit per			
Talla	Tallat per			
Recolza 109, 116	Se li recolza			
Es lliura	Se li lliura 111			
Observacions: ESTRAT DE PREPARACIÓ D'UN PAVIMENT.				
Interpretació:				
Datació				<input type="checkbox"/> Recull mostres

Població / Terme municipal:		Àrea arqueològica / Jaciment:		UE
BARCELONA		C./ DE LA PRINCESA CODI M.H.C.B. 049/04		120
Zonal/ àmbit	Sector	Definició		
	1	ESTRUCTURA: pou		
Comp. geològica	Comp. orgànica	Comp. artificial		
PEDRES		MORTER BARREJAT AMB SORRA		
Posició	Dimensions	Orientació		
Tamany	Consistència/ Compactació	Color		
Màximes		Minimes		Orientació pendent
-				Potència
Igual a	En contacte			
Cobreix	Cobert per 106, 111, 118, 129			
Farceix	Farcit per 111			
Talla	Tallat per 114, 165			
Recolza 109, 1003	Se li recolza 144			
Es lliura	Se li lliura			
Observacions:				
Interpretació:				
Datació				<input type="checkbox"/> Recull mostres

Població / Terme municipal:		Àrea arqueològica / Jaciment:		UE
BARCELONA		C./ DE LA PRINCESA CODI M.H.C.B. 049/04		122
Zonal/ àmbit	Sector	Definició		
	1	NEGATIVA: rasa		
Comp. geològica		Comp. orgànica		Comp. artificial
Posició	Dimensions	Orientació		
Tamany	Consistència/ Compactació		Color	
Màximes		Mínimes		Orientació pendent
-				Potència
Cotes superiors				
Igual a	En contacte			
Cobreix	154	Cobert per		
Farceix		Farcit per		
Talla	119, 131	Tallat per		
Recolza		Se li recolza		
Es lliura		Se li lliura		
Observacions:				
Interpretació:				
Datació		Recull mostres		

Població / Terme municipal:		Àrea arqueològica / Jaciment:		UE
BARCELONA		C./ DE LA PRINCESA CODI M.H.C.B. 049/04		123
Zonal/ àmbit	Sector	Definició		
	1	ESTRUCTURA		
Comp. geològica		Comp. orgànica		Comp. artificial
PEDRES				MORTER BLANC + TOTXOS MASSISSOS
Posició	Dimensions	Orientació		
Tamany	Consistència/ Compactació		Color	
Màximes		Mínimes		Orientació pendent
-				Potència
Cotes superiors				
Igual a	En contacte			
Cobreix	154	Cobert per		
Farceix		Farcit per		
Talla		Tallat per		
Recolza		Se li recolza		
Es lliura		Se li lliura		
Observacions:				
Interpretació:				
Datació		Recull mostres		

Població / Terme municipal:		Àrea arqueològica / Jaciment:		UE
BARCELONA		C./ DE LA PRINCESA CODI M.H.C.B. 049/04		124
Zona/ àmbit	Sector	Definició		
	1	ESTRUCTURA		
Comp. geològica		Comp. orgànica		Comp. artificial
PEDRES		MORTER BLANC + TOTXOS MASSISSOS		
Posició	Dimensions	Orientació		
Tamany	Consistència/ Compactació	Color		
Màximes		Mínimes		Orientació pendent
-				Potència
Cotes superiors				
Igual a	En contacte 151			
Cobreix	Cobert per 106			
Farceix	139	Farcit per		
Talla		Tallat per		
Recolza	123, 154	Se li recolza		
Es lliura		Se li lliura 126		
Observacions:				
Interpretació:				
Datació		<input type="checkbox"/> Recull mostres		

Població / Terme municipal:		Àrea arqueològica / Jaciment:		UE
BARCELONA		C./ DE LA PRINCESA CODI M.H.C.B. 049/04		125
Zona/ àmbit	Sector	Definició		
	1	ESTRAT		
Comp. geològica		Comp. orgànica		Comp. artificial
TERRA				
Posició	Dimensions	Orientació		
Tamany	Consistència/ Compactació	Color		
	ARGILOSA	MARRÓ-VERMELLÓS		
Màximes		Mínimes		Orientació pendent
-				Potència
Cotes superiors				
Igual a	En contacte			
Cobreix	Cobert per 129			
Farceix	Farcit per			
Talla	Tallat per			
Recolza	Se li recolza			
Es lliura	Se li lliura			
Observacions:				
Interpretació:				
Datació		<input type="checkbox"/> Recull mostres		

Població / Terme municipal:		Àrea arqueològica / Jaciment:		UE
BARCELONA		C./ DE LA PRINCESA CODI M.H.C.B. 049/04		126
Zonal/ àmbit	Sector	Definició		
	1			
ESTRUCTURA: mur				
Comp. geològica	Comp. orgànica	Comp. artificial		
TERRA				
Posició	Dimensions	Orientació		
Tamany	Consistència/ Compactació	Color		
	ARGILOSA	NEGRE		
Màximes		Minimes		Orientació pendent
-				
Cotes superiors		Potència		
Igual a				
Cobreix	En contacte			
Farceix	106	Cobert per		
Talla	114	Farcit per		
Recolza		Tallat per		
Es lliura	123, 124, 151, 153, 154	Se li recolza		
		Se li lliura		
Observacions:				
Interpretació:				
Datació				<input type="checkbox"/> Recull mostres

Població / Terme municipal:		Àrea arqueològica / Jaciment:		UE
BARCELONA		C./ DE LA PRINCESA CODI M.H.C.B. 049/04		127
Zonal/ àmbit	Sector	Definició		
	1			
ESTRUCTURA: mur				
Comp. geològica	Comp. orgànica	Comp. artificial		
		MORTER BLANC + TOTXOS MASSISSOS		
Posició	Dimensions	Orientació		
Tamany	Consistència/ Compactació	Color		
Màximes		Minimes		Orientació pendent
-				
Cotes superiors		Potència		
Igual a				
Cobreix	115	En contacte		
Farceix		Cobert per		
Talla		Farcit per		
Recolza	128	Tallat per		
Es lliura		Se li recolza		101, 102, 103, 104, 105, 141, 142, 1
		Se li lliura		
Observacions:				
Interpretació:				
Datació				<input type="checkbox"/> Recull mostres

Població / Terme municipal:		Àrea arqueològica / Jaciment:		UE
BARCELONA		C./ DE LA PRINCESA CODI M.H.C.B. 049/04		128
Zonal/ àmbit	Sector	Definició		
	1	ESTRUCTURA: pilar		
Comp. geològica	Comp. orgànica	Comp. artificial		
		MORTER BLANC + TOTXOS MASSISSOS		
Posició	Dimensions	Orientació		
Tamany	Consistència/ Compactació	Color		
Màximes		Minimes		Orientació pendent
-				Potència
Cotes superiors				
Igual a	En contacte			
Cobreix	Cobert per 101,102,103,104,105,127,140,1			
Farceix	Farcit per			
Talla	Tallat per			
Recolza	Se li recolza			
Es lliura	Se li lliura			
Observacions:				
Interpretació:				
Datació		Recull mostres		

Població / Terme municipal:		Àrea arqueològica / Jaciment:		UE
BARCELONA		C./ DE LA PRINCESA CODI M.H.C.B. 049/04		129
Zonal/ àmbit	Sector	Definició		
	1	ESTRAT: de preparació		
Comp. geològica	Comp. orgànica	Comp. artificial		
		MORTER BARREJAT AMB SORRA		
Posició	Dimensions	Orientació		
Tamany	Consistència/ Compactació	Color		
		ATARONJAT		
Màximes		Minimes		Orientació pendent
-				Potència
Cotes superiors				
Igual a	En contacte			
Cobreix	Cobert per 111, 118			
Farceix	Farcit per			
Talla	Tallat per 114			
Recolza	Se li recolza			
Es lliura	Se li lliura			
Observacions:				
Interpretació:				
Datació		Recull mostres		

Població / Terme municipal:		Àrea arqueològica / Jaciment:		UE	
BARCELONA		C./ DE LA PRINCESA		130	
Zonal/ àmbit		CODI M.H.C.B. 049/04		Definició	
Sector		NEGATIVA			
1					
Comp. geològica		Comp. orgànica		Comp. artificial	
PEDRES					
Posició		Dimensions		Orientació	
Tamany		Consistència/ Compactació		Color	
Màximes		Mínimes		Orientació pendent	
Cotes superiors		-		Potència	
Igual a		En contacte			
Cobreix		Cobert per		125, 131	
Farceix		Farcit per		119	
Talla		Tallat per		Se li recolza	
Recolza		Se li recolza		Se li lliura	
Es lliura		Se li lliura			
Observacions:					
POU CIRCULAR.					
Interpretació:					
Datació				<input type="checkbox"/> Recull mostres	

Població / Terme municipal:		Àrea arqueològica / Jaciment:		UE	
BARCELONA		C./ DE LA PRINCESA		131	
Zonal/ àmbit		CODI M.H.C.B. 049/04		Definició	
Sector		ESTRUCTURA: pou			
1					
Comp. geològica		Comp. orgànica		Comp. artificial	
PEDRES					
Posició		Dimensions		Orientació	
Tamany		Consistència/ Compactació		Color	
Màximes		Mínimes		Orientació pendent	
Cotes superiors		-		Potència	
Igual a		En contacte			
Cobreix		Cobert per		125	
Farceix		Farcit per		132	
Talla		Tallat per		Se li recolza	
Recolza		Se li recolza		Se li lliura	
Es lliura		Se li lliura			
Observacions:					
POU CIRCULAR.					
Interpretació:					
Datació				<input type="checkbox"/> Recull mostres	

Població / Terme municipal:		Àrea arqueològica / Jaciment:		UE
BARCELONA		C./ DE LA PRINCESA CODI M.H.C.B. 049/04		132
Zonal/ àmbit	Sector	Definició		
	1	FARCIMENT		
Comp. geològica		Comp. orgànica	Comp. artificial	
TERRA		CARBONS (presènci		
Posició	Dimensions	Orientació		
Tamany	Consistència/ Compactació	Color		
	ARGILOSA	MARRO		
Cotes superiors		Màximes	Minimes	Orientació pendent
		-		
Igual a	En contacte			
Cobreix	131	Cobert per 125		
Farceix		Farcit per		
Talla		Tallat per		
Recolza		Se li recolza		
Es lliura		Se li lliura		
Observacions:				
Interpretació:				
Datació				<input type="checkbox"/> Recull mostres

Població / Terme municipal:		Àrea arqueològica / Jaciment:		UE
BARCELONA		C./ DE LA PRINCESA CODI M.H.C.B. 049/04		133
Zonal/ àmbit	Sector	Definició		
	1	ESTRAT		
Comp. geològica		Comp. orgànica	Comp. artificial	
TERRA		CARBONS (presènci		
Posició	Dimensions	Orientació		
Tamany	Consistència/ Compactació	Color		
	ARGILOSA	NEGRE		
Cotes superiors		Màximes	Minimes	Orientació pendent
		-		
Igual a	En contacte			
Cobreix		Cobert per 106		
Farceix		Farcit per		
Talla		Tallat per 139		
Recolza		Se li recolza		
Es lliura		Se li lliura		
Observacions:				
Interpretació:				
Datació				<input type="checkbox"/> Recull mostres

Població / Terme municipal:		Àrea arqueològica / Jaciment:		UE
BARCELONA		C./ DE LA PRINCESA		134
Zonal/ àmbit		CODI M.H.C.B. 049/04		Definició
Sector		ESTRAT		
1				
Comp. geològica	Comp. orgànica	Comp. artificial		
TERRA				
Posició	Dimensions	Orientació		
Tamany	Consistència/ Compactació	Color		
	SOLTA	MARRO		
Màximes		Minimes		Orientació pendent
-				Potència
Cotes superiors				
Igual a	En contacte			
Cobreix 154	Cobert per 106			
Farceix	Farcit per			
Talla	Tallat per 114			
Recolza	Se li recolza			
Es lliura	Se li lliura			
Observacions: FRANJA DE TERRA ENTRE UE 109 I 123.				
Interpretació:				
Datació		Recull mostres		

Població / Terme municipal:		Àrea arqueològica / Jaciment:		UE
BARCELONA		C./ DE LA PRINCESA		136
Zonal/ àmbit		CODI M.H.C.B. 049/04		Definició
Sector		FARCIMENT		
1				
Comp. geològica	Comp. orgànica	Comp. artificial		
TERRA		RESTES DE MATERIAL CONSTRUCTIU		
Posició	Dimensions	Orientació		
Tamany	Consistència/ Compactació	Color		
	COMPACTACIÓ MITJA	MARRO		
Màximes		Minimes		Orientació pendent
-				Potència
Cotes superiors				
Igual a	En contacte			
Cobreix	Cobert per			
Farceix 107	Farcit per			
Talla	Tallat per			
Recolza	Se li recolza			
Es lliura	Se li lliura			
Observacions:				
Interpretació:				
Datació		Recull mostres		

Població / Terme municipal:		Àrea arqueològica / Jaciment:		UE
BARCELONA		C./ DE LA PRINCESA CODI M.H.C.B. 049/04		137
Zonal/ àmbit	Sector	Definició		
	1	ESTRUCTURA: tapadora clauaguera		
Comp. geològica	Comp. orgànica	Comp. artificial		
		MORTER BLANC + TOTXOS MASSISSOS		
Posició	Dimensions	Orientació		
	TOTXOS 30X15			
Tamany	Consistència/ Compactació	Color		
Màximes		Minimes		Orientació pendent
-				Potència
Cotes superiors				
Igual a	En contacte			
Cobreix 108	Cobert per 106, 621			
Farceix	Farcit per			
Talla	Tallat per			
Recolza	Se li recolza			
Es lliura	Se li lliura			
Observacions: LLOSES ARQUEJADES.				
Interpretació:				
Datació		Recull mostres		

Població / Terme municipal:		Àrea arqueològica / Jaciment:		UE
BARCELONA		C./ DE LA PRINCESA CODI M.H.C.B. 049/04		138
Zonal/ àmbit	Sector	Definició		
	1	ESTRUCTURA: solera clauaguera		
Comp. geològica	Comp. orgànica	Comp. artificial		
		MORTER BLANC + TOTXOS MASSISSOS		
Posició	Dimensions	Orientació		
	TOTXOS 30X15			
Tamany	Consistència/ Compactació	Color		
Màximes		Minimes		Orientació pendent
-				Potència
Cotes superiors				
Igual a	En contacte			
Cobreix	Cobert per 108			
Farceix 107	Farcit per			
Talla	Tallat per			
Recolza	Se li recolza			
Es lliura	Se li lliura			
Observacions:				
Interpretació:				
Datació		Recull mostres		

Població / Terme municipal:		Àrea arqueològica / Jaciment:		UE
BARCELONA		C./ DE LA PRINCESA CODI M.H.C.B. 049/04		139
Zonal/ àmbit	Sector	Definició		
	1	NEGATIVA: rasa		
Comp. geològica	Comp. orgànica	Comp. artificial		
Posició	Dimensions	Orientació		
Tamany	Consistència/ Compactació	Color		
Màximes		Minimes		Orientació pendent
-				Potència
Cotes superiors				
Igual a	En contacte			
Cobreix	139	Cobert per		
Farceix		Farcit per 124		
Talla	133	Tallat per		
Recolza		Se li recolza		
Es lliura		Se li lliura		
Observacions:				
Interpretació:				
Datació				<input type="checkbox"/> Recull mostres

Població / Terme municipal:		Àrea arqueològica / Jaciment:		UE
BARCELONA		C./ DE LA PRINCESA CODI M.H.C.B. 049/04		140
Zonal/ àmbit	Sector	Definició		
	1	ESTRUCTURA: embà		
Comp. geològica	Comp. orgànica	Comp. artificial		
		MORTER BLANC + TOTXOS MASSISSOS		
Posició	Dimensions	Orientació		
Tamany	Consistència/ Compactació	Color		
Màximes		Minimes		Orientació pendent
-				Potència
Cotes superiors				
Igual a	En contacte			
Cobreix	141	Cobert per		
Farceix		Farcit per		
Talla		Tallat per		
Recolza	128, 143	Se li recolza 101,102,103,104,105,147		
Es lliura		Se li lliura		
Observacions:				
Interpretació:				
Datació				<input type="checkbox"/> Recull mostres

Població / Terme municipal:		Àrea arqueològica / Jaciment:		UE
BARCELONA		C./ DE LA PRINCESA CODI M.H.C.B. 049/04		141
Zonal/ àmbit	Sector	Definició		
	1	NIVELL D'ÚS: paviment		
Comp. geològica	Comp. orgànica	Comp. artificial		
		MORTER BLANC + TOTXOS MASSISSOS		
Posició	Dimensions	Orientació		
	TOTXO 24X24			
Tamany	Consistència/ Compactació	Color		
Màximes		Minimes		Orientació pendent
-				Potència
Cotes superiors				
Igual a	511	En contacte		
Cobreix	142	Cobert per 105,140,146,149,159		
Farceix		Farcit per		
Talla		Tallat per		
Recolza		Se li recolza		
Es lliura		Se li lliura		
Observacions: NIVELL DE CIRCULACIÓ.				
Interpretació:				
Datació		Recull mostres		

Població / Terme municipal:		Àrea arqueològica / Jaciment:		UE
BARCELONA		C./ DE LA PRINCESA CODI M.H.C.B. 049/04		142
Zonal/ àmbit	Sector	Definició		
	1	ESTRAT: de preparació		
Comp. geològica	Comp. orgànica	Comp. artificial		
		MORTER BLANC		
Posició	Dimensions	Orientació		
Tamany	Consistència/ Compactació	Color		
	COMPACTACIÓ ALTA	BLANC		
Màximes		Minimes		Orientació pendent
-				Potència
Cotes superiors				
Igual a		En contacte		
Cobreix	106, 590	Cobert per 141		
Farceix		Farcit per		
Talla		Tallat per		
Recolza		Se li recolza		
Es lliura		Se li lliura		
Observacions:				
Interpretació:				
Datació		Recull mostres		

Població / Terme municipal:		Àrea arqueològica / Jaciment:		UE
BARCELONA		C./ DE LA PRINCESA CODI M.H.C.B. 049/04		143
Zonal/ àmbit	Sector	ESTRUCTURA: pilar		
	1			
Comp. geològica	Comp. orgànica	Comp. artificial		
Posició	Dimensions	Orientació		
Tamany	Consistència/ Compactació	Color		
Màximes		Mínimes		Orientació pendent
-				Potència
Igual a	En contacte			
Cobreix 590	Cobert per			
Farceix	Farcit per			
Talla	Tallat per			
Recolza	Se li recolza 140, 146			
Es lliura	Se li lliura			
Observacions:				
Interpretació:				
Datació				<input type="checkbox"/> Recull mostres

Població / Terme municipal:		Àrea arqueològica / Jaciment:		UE
BARCELONA		C./ DE LA PRINCESA CODI M.H.C.B. 049/04		144
Zonal/ àmbit	Sector	ESTRUCTURA: indeterminada		
	1			
Comp. geològica	Comp. orgànica	Comp. artificial		
PEDRES		MORTER BARREJAT AMB SORRA		
Posició	Dimensions	Orientació		
Tamany	Consistència/ Compactació	Color		
Màximes		Mínimes		Orientació pendent
-				Potència
Igual a	En contacte			
Cobreix 144	Cobert per 106, 168			
Farceix	Farcit per			
Talla	Tallat per 165, 185			
Recolza 120, 145	Se li recolza			
Es lliura	Se li lliura			
Observacions:				
Interpretació:				
Datació				<input type="checkbox"/> Recull mostres

Població / Terme municipal:		Àrea arqueològica / Jaciment:		UE
BARCELONA		C./ DE LA PRINCESA CODI M.H.C.B. 049/04		145
Zonal/ àmbit	Sector	Definició		
	1	ESTRUCTURA: indeterminada		
Comp. geològica	Comp. orgànica	Comp. artificial		
		MORTER BLANC + TOTXOS MASSISSOS		
Posició	Dimensions	Orientació		
	TOTXOS 30X15			
Tamany	Consistència/ Compactació	Color		
Màximes		Minimes		Orientació pendent
-				Potència
Cotes superiors				
Igual a	En contacte			
Cobreix 185	Cobert per 106, 168			
Farceix	Farcit per			
Talla	Tallat per 165, 193, 5008			
Recolza	Se li recolza 144			
Es lliura	Se li lliura 189			
Observacions:				
Interpretació:				
Datació				<input type="checkbox"/> Recull mostres

Població / Terme municipal:		Àrea arqueològica / Jaciment:		UE
BARCELONA		C./ DE LA PRINCESA CODI M.H.C.B. 049/04		146
Zonal/ àmbit	Sector	Definició		
	1	ESTRUCTURA: embà		
Comp. geològica	Comp. orgànica	Comp. artificial		
		MORTER BLANC + TOTXOS MASSISSOS		
Posició	Dimensions	Orientació		
Tamany	Consistència/ Compactació	Color		
Màximes		Minimes		Orientació pendent
-				Potència
Cotes superiors				
Igual a	En contacte			
Cobreix 141	Cobert per			
Farceix	Farcit per			
Talla	Tallat per			
Recolza 143	Se li recolza 101,102,103,104,105,149			
Es lliura	Se li lliura			
Observacions:				
Interpretació:				
Datació				<input type="checkbox"/> Recull mostres

Població / Terme municipal:		Àrea arqueològica / Jaciment:		UE	
BARCELONA		C./ DE LA PRINCESA CODI M.H.C.B. 049/04		147	
Zonal/ àmbit	Sector	Definició			
	1	NIVELL D'ÚS: paviment			
Comp. geològica		Comp. orgànica		Comp. artificial	
Posició		Dimensions		Orientació	
		RAJOLA 20X20			
Tamany		Consistència/ Compactació		Color	
Màximes		Mínimes		Orientació pendent	
Cotes superiors		-		Potència	
Igual a	En contacte				
Cobreix	140, 156	Cobert per			
Farceix		Farcit per			
Talla		Tallat per			
Recolza	127, 1000	Se li recolza			
Es lliura		Se li lliura			
Observacions: NIVELL DE CIRCULACIÓ. TERRASSO.					
Interpretació:					
Datació		Recull mostres			
		<input type="checkbox"/>			

Població / Terme municipal:		Àrea arqueològica / Jaciment:		UE	
BARCELONA		C./ DE LA PRINCESA CODI M.H.C.B. 049/04		148	
Zonal/ àmbit	Sector	Definició			
	1	ESTRUCTURA: mur			
Comp. geològica		Comp. orgànica		Comp. artificial	
PEDRES				MORTER BLANC	
Posició		Dimensions		Orientació	
Tamany		Consistència/ Compactació		Color	
Màximes		Mínimes		Orientació pendent	
Cotes superiors		-		Potència	
Igual a	En contacte				
Cobreix		Cobert per 106			
Farceix		Farcit per			
Talla		Tallat per 107, 521			
Recolza		Se li recolza			
Es lliura		Se li lliura			
Observacions:					
Interpretació:					
Datació		Recull mostres			
		<input type="checkbox"/>			

Població / Terme municipal:		Àrea arqueològica / Jaciment:		UE	
BARCELONA		C./ DE LA PRINCESA CODI M.H.C.B. 049/04		149	
Zonal/ àmbit	Sector	Definició			
	1	NIVELL D'ÚS: paviment			
Comp. geològica		Comp. orgànica		Comp. artificial	
PEDRES				RAJOLS	
Posició	Dimensions	Orientació			
	RAJOLS 25X25				
Tamany	Consistència/ Compactació		Color		
Màximes		Minimes		Orientació pendent	
-					
Cotes superiors		Potència			
Igual a	En contacte				
Cobreix 141	Cobert per				
Farceix	Farcit per				
Talla	Tallat per				
Recolza 146	Se li recolza				
Es lliura	Se li lliura				
Observacions: NIVELL DE CIRCULACIÓ.					
Interpretació:					
Datació		Recull mostres			
		<input type="checkbox"/>			

Població / Terme municipal:		Àrea arqueològica / Jaciment:		UE	
BARCELONA		C./ DE LA PRINCESA CODI M.H.C.B. 049/04		150	
Zonal/ àmbit	Sector	Definició			
	1	ESTRUCTURA: banquetta fonamentació			
Comp. geològica		Comp. orgànica		Comp. artificial	
PEDRES				MORTER BARREJAT AMB SORRA	
Posició	Dimensions	Orientació			
Tamany	Consistència/ Compactació		Color		
Màximes		Minimes		Orientació pendent	
-					
Cotes superiors		Potència			
Igual a	En contacte				
Cobreix	Cobert per 116				
Farceix	Farcit per				
Talla	Tallat per				
Recolza	Se li recolza				
Es lliura	Se li lliura				
Observacions:					
Interpretació:					
Datació		Recull mostres			
		<input type="checkbox"/>			

Població / Terme municipal:		Àrea arqueològica / Jaciment:		UE	
BARCELONA		C./ DE LA PRINCESA CODI M.H.C.B. 049/04		151	
Zona/ àmbit		Sector		Definició	
1		1		ESTRUCTURA: mur	
Comp. geològica		Comp. orgànica		Comp. artificial	
PEDRES				MORTER BLANC + TOTXOS MASSISSOS	
Posició		Dimensions		Orientació	
Tamany		Consistència/ Compactació		Color	
Màximes		Mínimes		Orientació pendent	
Cotes superiors		-		Potència	
Igual a		En contacte		124, 153	
Cobreix		Cobert per		106, 175	
Farceix		Farcit per		152	
Talla		Tallat per			
Recolza		Se li recolza			
Es lliura		Se li lliura		126	
Observacions:					
Interpretació:					
Datació				<input type="checkbox"/> Recull mostres	

Població / Terme municipal:		Àrea arqueològica / Jaciment:		UE	
BARCELONA		C./ DE LA PRINCESA CODI M.H.C.B. 049/04		152	
Zona/ àmbit		Sector		Definició	
1		1		NEGATIVA: rasa	
Comp. geològica		Comp. orgànica		Comp. artificial	
Posició		Dimensions		Orientació	
Tamany		Consistència/ Compactació		Color	
Màximes		Mínimes		Orientació pendent	
Cotes superiors		-		Potència	
Igual a		En contacte			
Cobreix		Cobert per			
Farceix		Farcit per		151	
Talla		Tallat per			
Recolza		Se li recolza			
Es lliura		Se li lliura			
Observacions:					
Interpretació:					
Datació				<input type="checkbox"/> Recull mostres	

Població / Terme municipal:		Àrea arqueològica / Jaciment:		UE
BARCELONA		C./ DE LA PRINCESA CODI M.H.C.B. 049/04		153
Zonal/ àmbit	Sector	Definició		
	1	ESTRUCTURA: mur		
Comp. geològica		Comp. orgànica		Comp. artificial
PEDRES				MORTER BARREJAT AMB SORRA
Posició	Dimensions	Orientació		
Tamany	Consistència/ Compactació		Color	
Màximes		Mínimes		Orientació pendent
-				Potència
Cotes superiors				
Igual a	En contacte 151, 154			
Cobreix	Cobert per 106, 127, 175			
Farceix 170	Farcit per			
Talla	Tallat per			
Recolza	Se li recolza			
Es lliura	Se li lliura			
Observacions: MUR DE CARREUS.				
Interpretació:				
Datació		Recull mostres		

Població / Terme municipal:		Àrea arqueològica / Jaciment:		UE
BARCELONA		C./ DE LA PRINCESA CODI M.H.C.B. 049/04		154
Zonal/ àmbit	Sector	Definició		
	1	ESTRUCTURA		
Comp. geològica		Comp. orgànica		Comp. artificial
PEDRES				MORTER BARREJAT AMB SORRA
Posició	Dimensions	Orientació		
Tamany	Consistència/ Compactació		Color	
Màximes		Mínimes		Orientació pendent
-				Potència
Cotes superiors				
Igual a	En contacte 153			
Cobreix	Cobert per 123, 134			
Farceix	Farcit per			
Talla	Tallat per 114			
Recolza 109	Se li recolza 124			
Es lliura	Se li lliura 126			
Observacions:				
Interpretació:				
Datació		Recull mostres		

Població / Terme municipal:		Àrea arqueològica / Jaciment:		UE
BARCELONA		C./ DE LA PRINCESA CODI M.H.C.B. 049/04		155
Zonal/ àmbit	Sector	Definició		
	1	NEGATIVA: rasa		
Comp. geològica	Comp. orgànica	Comp. artificial		
Posició	Dimensions	Orientació		
Tamany	Consistència/ Compactació	Color		
Màximes		Mínimes		Orientació pendent
-				Potència
Igual a	En contacte			
Cobreix	157	Cobert per 147		
Farceix		Farcit per 148		
Talla		Tallat per		
Recolza	1000	Se li recolza		
Es lliura	127, 140	Se li lliura		
Observacions:				
Interpretació:				
Datació				<input type="checkbox"/> Recull mostres

Població / Terme municipal:		Àrea arqueològica / Jaciment:		UE
BARCELONA		C./ DE LA PRINCESA CODI M.H.C.B. 049/04		156
Zonal/ àmbit	Sector	Definició		
	1	ESTRAT: de preparació		
Comp. geològica	Comp. orgànica	Comp. artificial		
		MORTER BLANC		
Posició	Dimensions	Orientació		
Tamany	Consistència/ Compactació	Color		
Màximes		Mínimes		Orientació pendent
-				Potència
Igual a	En contacte			
Cobreix	157	Cobert per 147		
Farceix		Farcit per		
Talla		Tallat per		
Recolza	1000	Se li recolza		
Es lliura	127, 140	Se li lliura		
Observacions:				
Interpretació:				
Datació				<input type="checkbox"/> Recull mostres

Població / Terme municipal:		Àrea arqueològica / Jaciment:		UE	
BARCELONA		C./ DE LA PRINCESA CODI M.H.C.B. 049/04		157	
Zona/ àmbit		Sector		Definició	
1		1		NIVELL D'ÚS: paviment	
Comp. geològica		Comp. orgànica		Comp. artificial	
CARREUS				MORTER BLANC	
Posició		Dimensions		Orientació	
Tamany		Consistència/ Compactació		Color	
Màximes		Mínimes		Orientació pendent	
Cotes superiors		-		Potència	
Igual a		En contacte			
Cobreix 106		Cobert per 156			
Farceix		Farcit per			
Talla		Tallat per 164			
Recolza 1000		Se li recolza			
Es lliura		Se li lliura			
Observacions: NIVELL DE CIRCULACIÓ.					
Interpretació:					
Datació				<input type="checkbox"/> Recull mostres	

Població / Terme municipal:		Àrea arqueològica / Jaciment:		UE	
BARCELONA		C./ DE LA PRINCESA CODI M.H.C.B. 049/04		158	
Zona/ àmbit		Sector		Definició	
1		1		ESTRAT	
Comp. geològica		Comp. orgànica		Comp. artificial	
TERRA				RESTES DE MATERIAL CONSTRUCTIU	
Posició		Dimensions		Orientació	
Tamany		Consistència/ Compactació		Color	
Màximes		Mínimes		Orientació pendent	
Cotes superiors		-		Potència	
Igual a		En contacte			
Cobreix 106, 141		Cobert per 156			
Farceix		Farcit per			
Talla		Tallat per			
Recolza		Se li recolza			
Es lliura 140		Se li lliura			
Observacions:					
Interpretació:					
Datació				<input type="checkbox"/> Recull mostres	

Població / Terme municipal:		Àrea arqueològica / Jaciment:		UE
BARCELONA		C./ DE LA PRINCESA CODI M.H.C.B. 049/04		159
Zonal/ àmbit	Sector	Definició		
	1	ESTRUCTURA: embà		
Comp. geològica	Comp. orgànica	Comp. artificial		
		MORTER BLANC + TOTXOS MASSISSOS		
Posició	Dimensions	Orientació		
	TOTXOS 30X15			
Tamany	Consistència/ Compactació	Color		
Màximes		Minimes		Orientació pendent
-				Potència
Cotes superiors				
Igual a	En contacte			
Cobreix 141	Cobert per 147			
Farceix	Farcit per			
Talla	Tallat per			
Recolza 161	Se li recolza 159			
Es lliura	Se li lliura 156, 158			
Observacions:				
Interpretació:				
Datació		Recull mostres		

Població / Terme municipal:		Àrea arqueològica / Jaciment:		UE
BARCELONA		C./ DE LA PRINCESA CODI M.H.C.B. 049/04		160
Zonal/ àmbit	Sector	Definició		
	1	ESTRUCTURA: mur		
Comp. geològica	Comp. orgànica	Comp. artificial		
		MORTER BLANC + TOTXOS MASSISSOS		
Posició	Dimensions	Orientació		
Tamany	Consistència/ Compactació	Color		
Màximes		Minimes		Orientació pendent
-				Potència
Cotes superiors				
Igual a	En contacte			
Cobreix 168	Cobert per 158			
Farceix	Farcit per			
Talla	Tallat per			
Recolza 128, 161	Se li recolza 141			
Es lliura	Se li lliura			
Observacions:				
Interpretació:				
Datació		Recull mostres		

Població / Terme municipal:		Àrea arqueològica / Jaciment:		UE
BARCELONA		C./ DE LA PRINCESA CODI M.H.C.B. 049/04		161
Zonal/ àmbit	Sector	Definició		
	1	ESTRUCTURA: pilar		
Comp. geològica	Comp. orgànica	Comp. artificial		
		MORTER BLANC + TOTXOS MASSISSOS		
Posició	Dimensions	Orientació		
Tamany	Consistència/ Compactació	Color		
Màximes		Minimes		Orientació pendent
-				Potència
Cotes superiors				
Igual a	En contacte			
Cobreix 590	Cobert per			
Farceix	Farcit per			
Talla	Tallat per			
Recolza	Se li recolza 160, 159			
Es lliura	Se li lliura			
Observacions:				
Interpretació:				
Datació		Recull mostres		

Població / Terme municipal:		Àrea arqueològica / Jaciment:		UE
BARCELONA		C./ DE LA PRINCESA CODI M.H.C.B. 049/04		162
Zonal/ àmbit	Sector	Definició		
	1	NEGATIVA: retall		
Comp. geològica	Comp. orgànica	Comp. artificial		
Posició	Dimensions	Orientació		
Tamany	Consistència/ Compactació	Color		
Màximes		Minimes		Orientació pendent
-				Potència
Cotes superiors				
Igual a	En contacte			
Cobreix	Cobert per 158			
Farceix	Farcit per 179			
Talla 141	Tallat per			
Recolza	Se li recolza			
Es lliura	Se li lliura			
Observacions:				
RETAILL PER DESAIGÜE VERTICAL DE L'EDIFICI ACTUAL.				
Interpretació:				
Datació		Recull mostres		

Població / Terme municipal:		Àrea arqueològica / Jaciment:		UE	
BARCELONA		C./ DE LA PRINCESA CODI M.H.C.B. 049/04		163	
Zonal/ àmbit	Sector	Definició			
	1	ESTRUCTURA			
Comp. geològica		Comp. orgànica		Comp. artificial	
				MORTER BLANC + TOTXOS MASSISSOS	
Posició	Dimensions	Orientació			
	TOTXOS 30X15				
Tamany	Consistència/ Compactació		Color		
Màximes		Mínimes		Orientació pendent	
Cotes superiors		-		Potència	
Igual a	En contacte				
Cobreix	Cobert per 158				
Farceix	164	Farcit per			
Talla		Tallat per			
Recolza		Se li recolza			
Es lliura		Se li lliura			
Observacions: CAIXETI PER A POSAR TUBS DE PLOM. EDIFICI ACTUAL.					
Interpretació:					
Datació		Recull mostres			

Població / Terme municipal:		Àrea arqueològica / Jaciment:		UE	
BARCELONA		C./ DE LA PRINCESA CODI M.H.C.B. 049/04		164	
Zonal/ àmbit	Sector	Definició			
	1	NEGATIVA: retaill			
Comp. geològica		Comp. orgànica		Comp. artificial	
Posició	Dimensions	Orientació			
Tamany	Consistència/ Compactació		Color		
Màximes		Mínimes		Orientació pendent	
Cotes superiors		-		Potència	
Igual a	En contacte				
Cobreix	Cobert per				
Farceix		Farcit per 163			
Talla	106, 157, 166	Tallat per			
Recolza		Se li recolza			
Es lliura		Se li lliura			
Observacions: RETAILL DEL CAIXETI.					
Interpretació:					
Datació		Recull mostres			

Població / Terme municipal:		Àrea arqueològica / Jaciment:		UE
BARCELONA		C./ DE LA PRINCESA CODI M.H.C.B. 049/04		165
Zonal/ àmbit	Sector	Definició		
	1	NEGATIVA: rasa		
Comp. geològica	Comp. orgànica	Comp. artificial		
Posició	Dimensions	Orientació		
Tamany	Consistència/ Compactació	Color		
Màximes		Minimes		Orientació pendent
-				Potència
Igual a	En contacte			
Cobreix	Cobert per			
Farceix	Farcit per			
Talla	120,144,145,1001,1003	166,167,180,195,1000		
Recolza	Se li recolza			
Es lliura	Se li lliura			
Observacions:				
Interpretació:				
Datació		<input type="checkbox"/> Recull mostres		

Població / Terme municipal:		Àrea arqueològica / Jaciment:		UE
BARCELONA		C./ DE LA PRINCESA CODI M.H.C.B. 049/04		166
Zonal/ àmbit	Sector	Definició		
	1	ESTRUCTURA: tapadora clavaguera		
Comp. geològica	Comp. orgànica	Comp. artificial		
		MORTER BLANC + TOTXOS MASSISSOS		
Posició	Dimensions	Orientació		
Tamany	Consistència/ Compactació	Color		
Màximes		Minimes		Orientació pendent
-				Potència
Igual a	En contacte			
Cobreix	167	Cobert per 106, 158, 168, 757		
Farceix	Farcit per			
Talla	Tallat per			164
Recolza	Se li recolza			
Es lliura	Se li lliura 106			
Observacions:				
Interpretació:				
Datació		<input type="checkbox"/> Recull mostres		

Població / Terme municipal:		Àrea arqueològica / Jaciment:		UE	
BARCELONA		C./ DE LA PRINCESA CODI M.H.C.B. 049/04		167	
Zonal/ àmbit		Sector		Definició	
1		1			
ESTRUCTURA: clavaguera					
Comp. geològica		Comp. orgànica		Comp. artificial	
				MORTER BLANC + TOTXOS MASSISSOS	
Posició		Dimensions		Orientació	
Tamany		Consistència/ Compactació		Color	
Màximes		Mínimes		Orientació pendent	
Cotes superiors		-		Potència	
Igual a					
En contacte					
Cobreix		106, 166		Cobert per	
Farceix		1005		Farcit per	
Talla		Tallat per		Tallat per	
Recolza		168		Se li recolza	
Es lliura		106		Se li lliura	
Observacions: PARETS DE CONTENCIÓ DE LA CLAVEGUERA.					
Interpretació:					
Datació					
<input type="checkbox"/> Recull mostres					

Població / Terme municipal:		Àrea arqueològica / Jaciment:		UE	
BARCELONA		C./ DE LA PRINCESA CODI M.H.C.B. 049/04		168	
Zonal/ àmbit		Sector		Definició	
1		1			
ESTRUCTURA: fonamentació					
Comp. geològica		Comp. orgànica		Comp. artificial	
PEDRES				MORTER BLANC + TOTXOS MASSISSOS	
Posició		Dimensions		Orientació	
Tamany		Consistència/ Compactació		Color	
Màximes		Mínimes		Orientació pendent	
Cotes superiors		-		Potència	
Igual a					
En contacte					
Cobreix		144, 145, 166		Cobert per	
Farceix		169		Farcit per	
Talla		Tallat per		Tallat per	
Recolza		167		Se li recolza	
Es lliura				Se li lliura	
Observacions: ESTRUCTURA DE FONAMENTACIÓ.					
Interpretació:					
Datació					
<input type="checkbox"/> Recull mostres					

Població / Terme municipal:		Àrea arqueològica / Jaciment:		UE
BARCELONA		C./ DE LA PRINCESA		169
Zona/ àmbit		CODI M.H.C.B. 049/04		Definició
Sector		NEGATIVA: rasa		
1				
Comp. geològica	Comp. orgànica	Comp. artificial		
Posició	Dimensions	Orientació		
Tamany	Consistència/ Compactació	Color		
Màximes		Minimes		Orientació pendent
-				Potència
Cotes superiors				
Igual a	En contacte			
Cobreix	Cobert per			
Farceix	Farcit per	168		
Talla	Tallat per			
Recolza	Se li recolza			
Es lliura	Se li lliura			
Observacions:				
Interpretació:				
Datació		<input type="checkbox"/> Recull mostres		

Població / Terme municipal:		Àrea arqueològica / Jaciment:		UE
BARCELONA		C./ DE LA PRINCESA		170
Zona/ àmbit		CODI M.H.C.B. 049/04		Definició
Sector		NEGATIVA: rasa		
1				
Comp. geològica	Comp. orgànica	Comp. artificial		
Posició	Dimensions	Orientació		
Tamany	Consistència/ Compactació	Color		
Màximes		Minimes		Orientació pendent
-				Potència
Cotes superiors				
Igual a	En contacte			
Cobreix	Cobert per			
Farceix	Farcit per	153		
Talla	Tallat per			
Recolza	Se li recolza			
Es lliura	Se li lliura			
Observacions:				
Interpretació:				
Datació		<input type="checkbox"/> Recull mostres		

Població / Terme municipal:		Àrea arqueològica / Jaciment:		UE
BARCELONA		C./ DE LA PRINCESA CODI M.H.C.B. 049/04		171
Zona/ àmbit	Sector	Definició		
	1	ESTRUCTURA		
Comp. geològica	Comp. orgànica	Comp. artificial		
		MORTER BLANC + TOTXOS MASSISSOS		
Posició	Dimensions	Orientació		
	TOTXO 30X15			
Tamany	Consistència/ Compactació	Color		
Màximes		Mínimes		Orientació pendent
-				Potència
Cotes superiors				
Igual a	En contacte			
Cobreix	Cobert per 106, 706			
Farceix	172	Farcit per 174		
Talla	Tallat per			
Recolza	109	Se li recolza 173		
Es lliura	Se li lliura			
Observacions: SAFREIG DE TOTXOS.				
Interpretació:				
Datació				<input type="checkbox"/> Recull mostres

Població / Terme municipal:		Àrea arqueològica / Jaciment:		UE
BARCELONA		C./ DE LA PRINCESA CODI M.H.C.B. 049/04		172
Zona/ àmbit	Sector	Definició		
	1	NEGATIVA: rasa		
Comp. geològica	Comp. orgànica	Comp. artificial		
Posició	Dimensions	Orientació		
Tamany	Consistència/ Compactació	Color		
Màximes		Mínimes		Orientació pendent
-				Potència
Cotes superiors				
Igual a	En contacte			
Cobreix	Cobert per			
Farceix	Farcit per			171, 1004
Talla	Tallat per			
Recolza	Se li recolza			
Es lliura	Se li lliura			
Observacions:				
Interpretació:				
Datació				<input type="checkbox"/> Recull mostres

Població / Terme municipal:		Àrea arqueològica / Jaciment:		UE
BARCELONA		C./ DE LA PRINCESA CODI M.H.C.B. 049/04		173
Zonal/ àmbit	Sector	Definició		
	1	ESTRUCTURA: rebesitment		
Comp. geològica	Comp. orgànica	Comp. artificial		
		MORTER BLANC + RAJOLES		
Posició	Dimensions	Orientació		
	RAJOLES DE 35X35			
Tamany	Consistència/ Compactació	Color		
Màximes		Minimes		Orientació pendent
-				Potència
Cotes superiors				
Igual a	En contacte			
Cobreix 1004	Cobert per 106			
Farceix	Farcit per			
Talla	Tallat per			
Recolza 171	Se li recolza			
Es lliura	Se li lliura			
Observacions: RAJOLES VIDRIADES.				
Interpretació:				
Datació		<input type="checkbox"/> Recull mostres		

Població / Terme municipal:		Àrea arqueològica / Jaciment:		UE
BARCELONA		C./ DE LA PRINCESA CODI M.H.C.B. 049/04		174
Zonal/ àmbit	Sector	Definició		
	1	FARCIMENT		
Comp. geològica	Comp. orgànica	Comp. artificial		
TERRA		RESTES DE MATERIAL CONSTRUCTIU		
Posició	Dimensions	Orientació		
Tamany	Consistència/ Compactació	Color		
	SOLTA	MARRO		
Màximes		Minimes		Orientació pendent
-				Potència
Cotes superiors				
Igual a	En contacte			
Cobreix 1004	Cobert per 106			
Farceix 171	Farcit per			
Talla	Tallat per			
Recolza	Se li recolza			
Es lliura	Se li lliura			
Observacions:				
Interpretació:				
Datació		<input type="checkbox"/> Recull mostres		

Població / Terme municipal:		Àrea arqueològica / Jaciment:		UE
BARCELONA		C./ DE LA PRINCESA CODI M.H.C.B. 049/04		175
Zonal/ àmbit	Sector	Definició		
	1	ESTRUCTURA: mur		
Comp. geològica		Comp. orgànica		Comp. artificial
CARREUS				MORTER BARREJAT AMB SORRA
Posició	Dimensions	Orientació		
Tamany	Consistència/ Compactació		Color	
Màximes		Mínimes		Orientació pendent
Cotes superiors		-		Potència
Igual a				
Cobreix	151, 153, 176	En contacte		
Farceix		Cobert per		106
Talla		Farcit per		
Recolza		Tallat per		
Es lliura		Se li recolza		
		Se li lliura		
Observacions:				
ESTRUCTURA DE FONAMENTACIÓ.				
Interpretació:				
Datació				
				<input type="checkbox"/> Recull mostres

Població / Terme municipal:		Àrea arqueològica / Jaciment:		UE
BARCELONA		C./ DE LA PRINCESA CODI M.H.C.B. 049/04		176
Zonal/ àmbit	Sector	Definició		
	1	ESTRUCTURA: fonamentació		
Comp. geològica		Comp. orgànica		Comp. artificial
PEDRES				MORTER BARREJAT AMB SORRA + TOTXOS MASSISSOS
Posició	Dimensions	Orientació		
Tamany	Consistència/ Compactació		Color	
Màximes		Mínimes		Orientació pendent
Cotes superiors		-		Potència
Igual a				
Cobreix		En contacte		
Farceix	177	Cobert per		175
Talla		Farcit per		
Recolza		Tallat per		
Es lliura		Se li recolza		
		Se li lliura		
Observacions:				
ESTRUCTURA DE FONAMENTACIÓ.				
Interpretació:				
Datació				
				<input type="checkbox"/> Recull mostres

Població / Terme municipal:		Àrea arqueològica / Jaciment:		UE
BARCELONA		C./ DE LA PRINCESA		177
Zona/ àmbit		CODI M.H.C.B. 049/04		Definició
Sector		NEGATIVA: rasa		
1				
Comp. geològica		Comp. orgànica		Comp. artificial
TERRA				
Posició		Dimensions		Orientació
Tamany		Consistència/ Compactació		Color
		ARGILOSA		MARRO
Màximes		Mínimes		Orientació pendent
Cotes superiors		-		Potència
Igual a		En contacte		
Cobreix		Cobert per		106
Farceix		Farcit per		176
Talla		Tallat per		178
Recolza		Se li recolza		
Es lliura		Se li lliura		
Observacions:				
Interpretació:				
Datació				<input type="checkbox"/> Recull mostres

Població / Terme municipal:		Àrea arqueològica / Jaciment:		UE
BARCELONA		C./ DE LA PRINCESA		178
Zona/ àmbit		CODI M.H.C.B. 049/04		Definició
Sector		ESTRAT		
1				
Comp. geològica		Comp. orgànica		Comp. artificial
TERRA				
Posició		Dimensions		Orientació
Tamany		Consistència/ Compactació		Color
		ARGILOSA		MARRO
Màximes		Mínimes		Orientació pendent
Cotes superiors		-		Potència
Igual a		En contacte		
Cobreix		Cobert per		106
Farceix		Farcit per		177
Talla		Tallat per		
Recolza		Se li recolza		
Es lliura		Se li lliura		
Observacions:				
Interpretació:				
Datació				<input type="checkbox"/> Recull mostres

Població / Terme municipal:		Àrea arqueològica / Jaciment:		UE
BARCELONA		C./ DE LA PRINCESA CODI M.H.C.B. 049/04		179
Zona/ àmbit	Sector	Definició		
	1	ESTRUCTURA		
Comp. geològica	Comp. orgànica	Comp. artificial		
		MORTER BLANC + TOTXOS MASSISSOS		
Posició	Dimensions	Orientació		
Tamany	Consistència/ Compactació	Color		
Màximes		Minimes		Orientació pendent
-				Potència
Cotes superiors				
Igual a	En contacte			
Cobreix	Cobert per			
Farceix 162	Farcit per			
Talla	Tallat per			
Recolza	Se li recolza			
Es lliura	Se li lliura			
Observacions: DESAIGÜE VERTICAL.				
Interpretació:				
Datació				<input type="checkbox"/> Recull mostres

Població / Terme municipal:		Àrea arqueològica / Jaciment:		UE
BARCELONA		C./ DE LA PRINCESA CODI M.H.C.B. 049/04		180
Zona/ àmbit	Sector	Definició		
	1	FARCIMENT		
Comp. geològica	Comp. orgànica	Comp. artificial		
TERRA (SAULÓ)		RESTES DE MATERIAL CONSTRUCTIU		
Posició	Dimensions	Orientació		
Tamany	Consistència/ Compactació	Color		
Màximes		Minimes		Orientació pendent
-				Potència
Cotes superiors				
Igual a	En contacte			
Cobreix	Cobert per			
Farceix 165	Farcit per			
Talla	Tallat per			
Recolza	Se li recolza			
Es lliura 167, 109	Se li lliura			
Observacions:				
Interpretació:				
Datació				<input type="checkbox"/> Recull mostres

Població / Terme municipal:		Àrea arqueològica / Jaciment:		UE	
BARCELONA		C./ DE LA PRINCESA CODI M.H.C.B. 049/04		181	
Zonal/ àmbit		Sector		Definició	
1		ESTRUCTURA: claveguera			
Comp. geològica		Comp. orgànica		Comp. artificial	
		MORTER BARREJAT AMB SORRA + TOTXOS MASSISSOS			
Posició		Dimensions		Orientació	
Tamany		Consistència/ Compactació		Color	
Màximes		Mínimes		Orientació pendent	
Cotes superiors		-		Potència	
Igual a		En contacte			
Cobreix 184		Cobert per 106, 182			
Farceix		Farcit per 196			
Talla		Tallat per 193			
Recolza		Se li recolza			
Es lliura		Se li lliura 189			
Observacions: PARETS DE CONTENCIÓ DE LA CLAVEGUERA.					
Interpretació:					
Datació					
<input type="checkbox"/> Recull mostres					

Població / Terme municipal:		Àrea arqueològica / Jaciment:		UE	
BARCELONA		C./ DE LA PRINCESA CODI M.H.C.B. 049/04		182	
Zonal/ àmbit		Sector		Definició	
1		ESTRUCTURA			
Comp. geològica		Comp. orgànica		Comp. artificial	
PEDRES					
Posició		Dimensions		Orientació	
Tamany		Consistència/ Compactació		Color	
Màximes		Mínimes		Orientació pendent	
Cotes superiors		-		Potència	
Igual a		En contacte			
Cobreix 181		Cobert per 106			
Farceix		Farcit per			
Talla		Tallat per 107			
Recolza		Se li recolza 183			
Es lliura		Se li lliura			
Observacions: PEDRES QUE FUNCIONEN AMB L'ESTRUCTURA UE 181.					
Interpretació: POSSIBLE TAPA DE CLAVEGUERA.					
Datació					
<input type="checkbox"/> Recull mostres					

Població / Terme municipal:		Àrea arqueològica / Jaciment:		UE	
BARCELONA		C./ DE LA PRINCESA CODI M.H.C.B. 049/04		183	
Zonal/ àmbit		Sector		Definició	
1		1		ESTRUCTURA	
Comp. geològica		Comp. orgànica		Comp. artificial	
Posició		Dimensions		Orientació	
Tamany		Consistència/ Compactació		Color	
Màximes		Mínimes		Orientació pendent	
Cotes superiors		-		Potència	
Igual a		En contacte			
Cobreix 181		Cobert per 106			
Farceix		Farcit per			
Talla		Tallat per			
Recolza 182		Se li recolza			
Es lliura		Se li lliura			
Observacions: TOTXO POSAT DRET ENTRE LES DUES PEDRES DE LA UE 182.					
Interpretació: POSSIBLE AMORTITZACIÓ D'UN BAIXANT DE LA CLAVEGUERA.					
Datació				<input type="checkbox"/> Recull mostres	

Població / Terme municipal:		Àrea arqueològica / Jaciment:		UE	
BARCELONA		C./ DE LA PRINCESA CODI M.H.C.B. 049/04		184	
Zonal/ àmbit		Sector		Definició	
1		1		NEGATIVA: rasa	
Comp. geològica		Comp. orgànica		Comp. artificial	
Posició		Dimensions		Orientació	
Tamany		Consistència/ Compactació		Color	
Màximes		Mínimes		Orientació pendent	
Cotes superiors		-		Potència	
Igual a		En contacte			
Cobreix		Cobert per			
Farceix		Farcit per		181, 199	
Talla		Tallat per			
Recolza		5174,5179,5186,5196,5198		Se li recolza	
Es lliura				Se li lliura	
Observacions: NO DETECTADA.					
Interpretació:					
Datació				<input type="checkbox"/> Recull mostres	

Població / Terme municipal:		Àrea arqueològica / Jaciment:		UE
BARCELONA		C./ DE LA PRINCESA CODI M.H.C.B. 049/04		185
Zonal/ àmbit	Sector	Definició		
	1	NEGATIVA: rasa		
Comp. geològica	Comp. orgànica	Comp. artificial		
Posició	Dimensions	Orientació		
Tamany	Consistència/ Compactació	Color		
Màximes		Mínimes		Orientació pendent
-				Potència
Igual a	En contacte			
Cobreix	Cobert per			
Farceix	Farcit per 145			
Talla	Tallat per			
Recolza	Se li recolza			
Es lliura	Se li lliura			
Observacions: NO DETECTADA.				
Interpretació:				
Datació				<input type="checkbox"/> Recull mostres

Població / Terme municipal:		Àrea arqueològica / Jaciment:		UE
BARCELONA		C./ DE LA PRINCESA CODI M.H.C.B. 049/04		186
Zonal/ àmbit	Sector	Definició		
	1	ESTRUCTURA: mur		
Comp. geològica	Comp. orgànica	Comp. artificial		
		MORTER BLANC + TOTXOS MASSISSOS		
Posició	Dimensions	Orientació		
	TOTXOS 30X15			
Tamany	Consistència/ Compactació	Color		
Màximes		Mínimes		Orientació pendent
-				Potència
Igual a	En contacte			
Cobreix	Cobert per			
Farceix	Farcit per			
Talla	Tallat per			
Recolza	Se li recolza			
Es lliura	Se li lliura			
Observacions:				
Interpretació:				
Datació				<input type="checkbox"/> Recull mostres

Població / Terme municipal:		Àrea arqueològica / Jaciment:		UE
BARCELONA		C./ DE LA PRINCESA CODI M.H.C.B. 049/04		187
Zonal/ àmbit	Sector	Definició		
	1	ESTRUCTURA: fonamentació		
Comp. geològica		Comp. orgànica	Comp. artificial	
PEDRES			MORTER BLANC + TOTXOS MASSISSOS	
Posició	Dimensions	Orientació		
Tamany	Consistència/ Compactació		Color	
Màximes		Minimes	Orientació pendent	
-				
Cotes superiors		Potència		
Igual a	En contacte			
Cobreix	Cobert per 186			
Farceix 188	Farcit per			
Talla	Tallat per			
Recolza	Se li recolza			
Es lliura	Se li lliura 106			
Observacions: ESTRUCTURA DE FONAMENTACIÓ.				
Interpretació:				
Datació				<input type="checkbox"/> Recull mostres

Població / Terme municipal:		Àrea arqueològica / Jaciment:		UE
BARCELONA		C./ DE LA PRINCESA CODI M.H.C.B. 049/04		188
Zonal/ àmbit	Sector	Definició		
	1	NEGATIVA: rasa		
Comp. geològica		Comp. orgànica	Comp. artificial	
Posició	Dimensions	Orientació		
Tamany	Consistència/ Compactació		Color	
Màximes		Minimes	Orientació pendent	
-				
Cotes superiors		Potència		
Igual a	En contacte			
Cobreix	Cobert per			
Farceix	Farcit per 187			
Talla	Tallat per			
Recolza	Se li recolza			
Es lliura	Se li lliura			
Observacions:				
Interpretació:				
Datació				<input type="checkbox"/> Recull mostres

Població / Terme municipal:		Àrea arqueològica / Jaciment:		UE
BARCELONA		C./ DE LA PRINCESA CODI M.H.C.B. 049/04		189
Zonal/ àmbit	Sector	Definició		
	1	ESTRAT		
Comp. geològica		Comp. orgànica	Comp. artificial	
TERRA				
Posició		Dimensions	Orientació	
Tamany		Consistència/ Compactació		Color
SORRA (0'02-2 mm.)		SOLTA		MARRO
Cotes superiors		Màximes	Minimes	Orientació pendent
		-		
Potència				
Igual a	En contacte			
Cobreix	106	Cobert per		
Farceix	193	Farcit per		
Talla		Tallat per		
Recolza		Se li recolza		
Es lliura	145, 181	Se li lliura		
Observacions:				
TAPA FETA AMB REVOLTONS.				
Interpretació:				
Datació		Recull mostres		
		<input type="checkbox"/>		

Població / Terme municipal:		Àrea arqueològica / Jaciment:		UE
BARCELONA		C./ DE LA PRINCESA CODI M.H.C.B. 049/04		190
Zonal/ àmbit	Sector	Definició		
	1	ESTRUCTURA: tapadora clauvegüera		
Comp. geològica		Comp. orgànica	Comp. artificial	
Posició		Dimensions	Orientació	
Tamany		Consistència/ Compactació		Color
Cotes superiors		Màximes	Minimes	Orientació pendent
		-		
Potència				
Igual a	En contacte			
Cobreix	191	Cobert per		
Farceix	193	Farcit per		
Talla		Tallat per		
Recolza		Se li recolza		
Es lliura		Se li lliura		
Observacions:				
TAPA FETA AMB REVOLTONS.				
Interpretació:				
Datació		Recull mostres		
		<input type="checkbox"/>		

Població / Terme municipal:		Àrea arqueològica / Jaciment:		UE	
BARCELONA		C./ DE LA PRINCESA CODI M.H.C.B. 049/04		191	
Zonal/ àmbit	Sector	Definició			
	1	ESTRUCTURA: clavaguera			
Comp. geològica		Comp. orgànica		Comp. artificial	
				MORTER BLANC + TOTXOS MASSISSOS	
Posició	Dimensions	Orientació			
	TOTXOS 30X15				
Tamany	Consistència/ Compactació		Color		
Màximes		Mínimes		Orientació pendent	
-					
Cotes superiors		Potència			
Igual a	En contacte				
Cobreix 192	Cobert per 190				
Farceix 193	Farcit per				
Talla	Tallat per				
Recolza	Se li recolza				
Es lliura	Se li lliura				
Observacions: PARETS DE CONTENCIÓ DE LA CLAVEGUERA.					
Interpretació:					
Datació		Recull mostres			
		<input type="checkbox"/>			

Població / Terme municipal:		Àrea arqueològica / Jaciment:		UE	
BARCELONA		C./ DE LA PRINCESA CODI M.H.C.B. 049/04		192	
Zonal/ àmbit	Sector	Definició			
	1	ESTRUCTURA: solera clavaguera			
Comp. geològica		Comp. orgànica		Comp. artificial	
Posició	Dimensions	Orientació			
Tamany	Consistència/ Compactació		Color		
Màximes		Mínimes		Orientació pendent	
-					
Cotes superiors		Potència			
Igual a	En contacte				
Cobreix	Cobert per 191				
Farceix 193	Farcit per				
Talla	Tallat per				
Recolza	Se li recolza				
Es lliura	Se li lliura				
Observacions:					
Interpretació:					
Datació		Recull mostres			
		<input type="checkbox"/>			

Població / Terme municipal:		Àrea arqueològica / Jaciment:		UE
BARCELONA		C./ DE LA PRINCESA CODI M.H.C.B. 049/04		193
Zonal/ àmbit	Sector	Definició		
	1	NEGATIVA: rasa		
Comp. geològica	Comp. orgànica	Comp. artificial		
Posició	Dimensions	Orientació		
Tamany	Consistència/ Compactació	Color		
Màximes		Minimes		Orientació pendent
-				Potència
Igual a	En contacte			
Cobreix	Cobert per			
Farceix	190, 191, 192, 194	Farcit per		
Talla	145, 181, 189	Tallat per		
Recolza	Se li recolza			
Es lliura	Se li lliura			
Observacions:				
Interpretació:				
Datació		Recull mostres		

Població / Terme municipal:		Àrea arqueològica / Jaciment:		UE
BARCELONA		C./ DE LA PRINCESA CODI M.H.C.B. 049/04		194
Zonal/ àmbit	Sector	Definició		
	1	FARCIMENT		
Comp. geològica	Comp. orgànica	Comp. artificial		
		MORTER BLANC + RESTES DE MATERIAL CONSTRUCTIU		
Posició	Dimensions	Orientació		
Tamany	Consistència/ Compactació	Color		
		BLANC		
Màximes		Minimes		Orientació pendent
-				Potència
Igual a	En contacte			
Cobreix	Cobert per			
Farceix	193	Farcit per		
Talla	Tallat per			
Recolza	Se li recolza			
Es lliura	Se li lliura			
Observacions:				
Interpretació:				
Datació		Recull mostres		

Població / Terme municipal:		Àrea arqueològica / Jaciment:		UE
BARCELONA		C./ DE LA PRINCESA CODI M.H.C.B. 049/04		195
Zonal/ àmbit	Sector	DEFINICIÓ		
	1	ESTRUCTURA: solera clavaguera		
Comp. geològica		Comp. orgànica		Comp. artificial
TERRA				
Posició		Dimensions		Orientació
Tamany		Consistència/ Compactació		Color
SORRA (0'02-2 mm.)		COMPACTACIÓ MITJA		MARRÓ-GRIS
Màximes		Mínimes		Orientació pendent
Cotes superiors		-		Potència
Igual a	En contacte			
Cobreix	1000, 7036	Cobert per		167, 1005
Farceix	165	Farcit per		
Talla		Tallat per		
Recolza		Se li recolza		
Es lliura		Se li lliura		
Observacions:				
Interpretació:				
Datació		Recull mostres		

Població / Terme municipal:		Àrea arqueològica / Jaciment:		UE
BARCELONA		C./ DE LA PRINCESA CODI M.H.C.B. 049/04		196
Zonal/ àmbit	Sector	DEFINICIÓ		
	1	FARCIMENT		
Comp. geològica		Comp. orgànica		Comp. artificial
TERRA				
Posició		Dimensions		Orientació
Tamany		Consistència/ Compactació		Color
SORRA (0'02-2 mm.)		COMPACTACIÓ MITJA		MARRÓ-GRIS
Màximes		Mínimes		Orientació pendent
Cotes superiors		-		Potència
Igual a	En contacte			
Cobreix	197	Cobert per		182
Farceix	181	Farcit per		
Talla		Tallat per		107
Recolza		Se li recolza		
Es lliura		Se li lliura		
Observacions:				
Interpretació:				
Datació		Recull mostres		

Població / Terme municipal:		Àrea arqueològica / Jaciment:		UE
BARCELONA		C./ DE LA PRINCESA CODI M.H.C.B. 049/04		197
Zonal/ àmbit	Sector	Definició		
	1	ESTRUCTURA: solera clavaguera		
Comp. geològica	Comp. orgànica	Comp. artificial		
Posició	Dimensions	Orientació		
	TOTXO 32X16			
Tamany	Consistència/ Compactació	Color		
Màximes		Minimes		Orientació pendent
-				Potència
Cotes superiors				
Igual a	En contacte			
Cobreix 5179	Cobert per 196			
Farceix	Farcit per			
Talla	Tallat per 107			
Recolza 181	Se li recolza			
Es lliura	Se li lliura			
Observacions:				
Interpretació:				
Datació		Recull mostres		

Població / Terme municipal:		Àrea arqueològica / Jaciment:		UE
BARCELONA		C./ DE LA PRINCESA CODI M.H.C.B. 049/04		199
Zonal/ àmbit	Sector	Definició		
	1	ESTRUCTURA: fonamentació		
Comp. geològica	Comp. orgànica	Comp. artificial		
PEDRES		MORTER BARREJAT AMB SORRA + TOTXOS MASSISSOS		
Posició	Dimensions	Orientació		
Tamany	Consistència/ Compactació	Color		
Màximes		Minimes		Orientació pendent
-				Potència
Cotes superiors				
Igual a	En contacte			
Cobreix 5196	Cobert per 181, 189			
Farceix 184	Farcit per			
Talla	Tallat per			
Recolza	Se li recolza			
Es lliura	Se li lliura			
Observacions:				
ESTRUCTURA DE FONAMENTACIÓ.				
Interpretació:				
Datació		Recull mostres		

Població / Terme municipal:		Àrea arqueològica / Jaciment:		UE
BARCELONA		C./ DE LA PRINCESA CODI M.H.C.B. 049/04		201
Zonal/ àmbit	Sector	Definició		
	2	NIVELL D'ÚS: paviment		
Comp. geològica	Comp. orgànica	Comp. artificial		
		RAJOLS (TERRASSO)		
Posició	Dimensions	Orientació		
	rajola 50x50			
Tamany	Consistència/ Compactació	Color		
Màximes		Minimes		Orientació pendent
-				Potència
Cotes superiors				
Igual a	301,401	En contacte		
Cobreix	202	Cobert per		
Farceix		Farcit per		
Talla		Tallat per		
Recolza		Se li recolza		
Es lliura		Se li lliura		
Observacions: NIVELL DE CIRCULACIÓ.				
Interpretació:				
Datació		Recull mostres		

Població / Terme municipal:		Àrea arqueològica / Jaciment:		UE
BARCELONA		C./ DE LA PRINCESA CODI M.H.C.B. 049/04		202
Zonal/ àmbit	Sector	Definició		
	2	ESTRAT: de preparació		
Comp. geològica	Comp. orgànica	Comp. artificial		
		MORTER GRIS		
Posició	Dimensions	Orientació		
Tamany	Consistència/ Compactació	Color		
Màximes		Minimes		Orientació pendent
-				Potència
Cotes superiors				
Igual a	402	En contacte		
Cobreix	279	Cobert per		
Farceix		Farcit per		
Talla		Tallat per		
Recolza		Se li recolza		
Es lliura		Se li lliura		
Observacions:				
Interpretació:				
Datació		Recull mostres		

Població / Terme municipal:		Àrea arqueològica / Jaciment:		UE
BARCELONA		C./ DE LA PRINCESA CODI M.H.C.B. 049/04		203
Zonal/ àmbit	Sector	Definició		
	2	ESTRAT		
Comp. geològica	Comp. orgànica	Comp. artificial		
TERRA		RUNA		
Posició	Dimensions	Orientació		
Tamany	Consistència/ Compactació	Color		
SORRA (0'02-2 mm.)	COMPACTACIÓ MITJA	ATARONJAT		
Màximes		Minimes		Orientació pendent
Cotes superiors		-		Potència
Igual a	En contacte			
Cobreix	207,209,233,238,239,209	Cobert per		280
Farceix		Farcit per		
Talla		Tallat per		
Recolza		Se li recolza		
Es lliura		Se li lliura		
Observacions: ESTRAT D'ANIVELLAMENT.				
Interpretació:				
Datació				<input type="checkbox"/> Recull mostres

Població / Terme municipal:		Àrea arqueològica / Jaciment:		UE
BARCELONA		C./ DE LA PRINCESA CODI M.H.C.B. 049/04		204
Zonal/ àmbit	Sector	Definició		
	2	ESTRAT		
Comp. geològica	Comp. orgànica	Comp. artificial		
TERRA				
Posició	Dimensions	Orientació		
Tamany	Consistència/ Compactació	Color		
SORRA (0'02-2 mm.)	COMPACTACIÓ MITJA	ATARONJAT		
Màximes		Minimes		Orientació pendent
Cotes superiors		-		Potència
Igual a	En contacte			
Cobreix	205, 222, 233, 234, 235,	Cobert per		282
Farceix		Farcit per		
Talla		Tallat per		
Recolza		Se li recolza		
Es lliura		Se li lliura		
Observacions: TAMBÉ COBREIX A: 239, 252, 253, 254, 276				
Interpretació:				
Datació				<input type="checkbox"/> Recull mostres

Població / Terme municipal:		Àrea arqueològica / Jaciment:		UE
BARCELONA		C./ DE LA PRINCESA CODI M.H.C.B. 049/04		205
Zonal/ àmbit	Sector	Definició		
	2	ESTRAT		
Comp. geològica	Comp. orgànica	Comp. artificial		
TERRA				
Posició	Dimensions	Orientació		
Tamany	Consistència/ Compactació	Color		
	ARGILOSA	MARRÓ-ATARONJAT		
Màximes		Minimes		Orientació pendent
-				
Cotes superiors		Potència		
Igual a	En contacte			
Cobreix	Cobert per 204, 212, 238, 2044, 2048			
Farceix	Farcit per			
Talla	Tallat per 206, 208, 240, 2045			
Recolza	Se li recolza			
Es lliura	213 Se li lliura			
Observacions:				
Interpretació:				
Datació				<input type="checkbox"/> Recull mostres

Població / Terme municipal:		Àrea arqueològica / Jaciment:		UE
BARCELONA		C./ DE LA PRINCESA CODI M.H.C.B. 049/04		206
Zonal/ àmbit	Sector	Definició		
	2	NEGATIVA: retaill		
Comp. geològica	Comp. orgànica	Comp. artificial		
Posició	Dimensions	Orientació		
Tamany	Consistència/ Compactació	Color		
Màximes		Minimes		Orientació pendent
-				
Cotes superiors		Potència		
Igual a	En contacte			
Cobreix	Cobert per 282			
Farceix	Farcit per 283			
Talla	Tallat per 204, 205, 214, 215, 216, 219, 220			
Recolza	Se li recolza			
Es lliura	Se li lliura			
Observacions:				
Interpretació:				
Datació				<input type="checkbox"/> Recull mostres

Població / Terme municipal:		Àrea arqueològica / Jaciment:		UE
BARCELONA		C./ DE LA PRINCESA CODI M.H.C.B. 049/04		207
Zonal/ àmbit	Sector	Definició		
	2	ESTRUCTURA: mur		
Comp. geològica	Comp. orgànica	Comp. artificial		
		MORTER BLANC + TOTXOS MASSISSOS		
Posició	Dimensions	Orientació		
	TOTXOS 30X15			
Tamany	Consistència/ Compactació	Color		
Màximes		Minimes		Orientació pendent
-				Potència
Cotes superiors				
Igual a	En contacte			
Cobreix 210	Cobert per 203			
Farceix 208	Farcit per			
Talla	Tallat per			
Recolza 213	Se li recolza			
Es lliura	Se li lliura			
Observacions:				
Interpretació:				
Datació		<input type="checkbox"/> Recull mostres		

Població / Terme municipal:		Àrea arqueològica / Jaciment:		UE
BARCELONA		C./ DE LA PRINCESA CODI M.H.C.B. 049/04		208
Zonal/ àmbit	Sector	Definició		
	2	NEGATIVA: rasa		
Comp. geològica	Comp. orgànica	Comp. artificial		
Posició	Dimensions	Orientació		
Tamany	Consistència/ Compactació	Color		
Màximes		Minimes		Orientació pendent
-				Potència
Cotes superiors				
Igual a	En contacte			
Cobreix	Cobert per			
Farceix	Farcit per 207			
Talla	Tallat per			
Recolza	Se li recolza			
Es lliura	Se li lliura			
Observacions:				
Interpretació:				
Datació		<input type="checkbox"/> Recull mostres		

Població / Terme municipal:		Àrea arqueològica / Jaciment:		UE	
BARCELONA		C./ DE LA PRINCESA CODI M.H.C.B. 049/04		209	
Zonal/ àmbit	Sector	NIVELL D'ÚS: enllosat		Definició	
	2				
Comp. geològica		Comp. orgànica		Comp. artificial	
				MORTER BLANC	
Posició		Dimensions		Orientació	
		RAJOLA 30X15			
Tamany		Consistència/ Compactació		Color	
				BLANC	
Màximes		Mínimes		Orientació pendent	
Cotes superiors		-		Potència	
Igual a		En contacte			
Cobreix 210		Cobert per 203			
Farceix		Farcit per			
Talla		Tallat per			
Recolza		Se li recolza			
Es lliura 207		Se li lliura			
Observacions:					
Interpretació:					
Datació				<input type="checkbox"/> Recull mostres	

Població / Terme municipal:		Àrea arqueològica / Jaciment:		UE	
BARCELONA		C./ DE LA PRINCESA CODI M.H.C.B. 049/04		210	
Zonal/ àmbit	Sector	NIVELL D'ÚS: enllosat		Definició	
	2				
Comp. geològica		Comp. orgànica		Comp. artificial	
Posició		Dimensions		Orientació	
		RAJOLA 30X15			
Tamany		Consistència/ Compactació		Color	
Màximes		Mínimes		Orientació pendent	
Cotes superiors		-		Potència	
Igual a		En contacte			
Cobreix 212		Cobert per 207, 209			
Farceix		Farcit per			
Talla		Tallat per			
Recolza 213		Se li recolza			
Es lliura		Se li lliura			
Observacions:					
NIVELL DE CIRCULACIÓ.					
Interpretació:					
Datació				<input type="checkbox"/> Recull mostres	

Població / Terme municipal:		Àrea arqueològica / Jaciment:		UE
BARCELONA		C./ DE LA PRINCESA CODI M.H.C.B. 049/04		211
Zonal/ àmbit	Sector	Definició		
	2	ESTRUCTURA: mur		
Comp. geològica	Comp. orgànica	Comp. artificial		
		MORTER BLANC + TOTXOS MASSISSOS		
Posició	Dimensions	Orientació		
Tamany	Consistència/ Compactació	Color		
Màximes		Minimes		Orientació pendent
-				Potència
Cotes superiors				
Igual a	En contacte			
Cobreix	205	Cobert per 210		
Farceix		Farcit per		
Talla		Tallat per		
Recolza	213	Se li recolza		
Es lliura		Se li lliura		
Observacions:				
Interpretació:				
Datació		Recull mostres		

Població / Terme municipal:		Àrea arqueològica / Jaciment:		UE
BARCELONA		C./ DE LA PRINCESA CODI M.H.C.B. 049/04		212
Zonal/ àmbit	Sector	Definició		
	2	ESTRAT: de preparació		
Comp. geològica	Comp. orgànica	Comp. artificial		
		MORTER BLANC		
Posició	Dimensions	Orientació		
Tamany	Consistència/ Compactació	Color		
Màximes		Minimes		Orientació pendent
-				Potència
Cotes superiors				
Igual a	En contacte			
Cobreix	205	Cobert per 210		
Farceix		Farcit per		
Talla		Tallat per		
Recolza	213	Se li recolza		
Es lliura		Se li lliura		
Observacions:				
Interpretació:				
Datació		Recull mostres		

Població / Terme municipal:		Àrea arqueològica / Jaciment:		UE
BARCELONA		C./ DE LA PRINCESA CODI M.H.C.B. 049/04		213
Zonal/ àmbit	Sector	Definició		
	2	ESTRUCTURA: mur		
Comp. geològica		Comp. orgànica		Comp. artificial
PEDRES		MORTER BARREJAT AMB SORRA		
Posició		Dimensions		Orientació
Tamany		Consistència/ Compactació		Color
Màximes		Mínimes		Orientació pendent
Cotes superiors		-		Potència
Igual a	En contacte			
Cobreix 231	Cobert per 282			
Farceix	Farcit per			
Talla	Tallat per			
Recolza	Se li recolza 207, 210, 211			
Es lliura	Se li lliura 205			
Observacions: TAMBÉ SE LI RECOLZA: 212, 217, 265, 2111				
Interpretació:				
Datació				
<input type="checkbox"/> Recull mostres				

Població / Terme municipal:		Àrea arqueològica / Jaciment:		UE
BARCELONA		C./ DE LA PRINCESA CODI M.H.C.B. 049/04		214
Zonal/ àmbit	Sector	Definició		
	2	ESTRAT		
Comp. geològica		Comp. orgànica		Comp. artificial
TERRA				
Posició		Dimensions		Orientació
Tamany		Consistència/ Compactació		Color
		ARGILOSA		VERDÓS
Màximes		Mínimes		Orientació pendent
Cotes superiors		-		Potència
Igual a	En contacte			
Cobreix 215	Cobert per 205			
Farceix	Farcit per			
Talla	Tallat per 206			
Recolza	Se li recolza			
Es lliura	Se li lliura			
Observacions:				
Interpretació:				
Datació				
<input type="checkbox"/> Recull mostres				

Població / Terme municipal:		Àrea arqueològica / Jaciment:		UE
BARCELONA		C./ DE LA PRINCESA CODI M.H.C.B. 049/04		215
Zonal/ àmbit	Sector	Definició		
	2			
Comp. geològica		Comp. orgànica		Comp. artificial
TERRA		CALÇ		
Posició	Dimensions	Orientació		
Tamany	Consistència/ Compactació		Color	
SORRA (0'02-2 mm.)	COMPACTACIÓ MITJA		VERMELLÓS	
Màximes		Mínimes		Orientació pendent
Cotes superiors		-		Potència
Igual a				
Cobreix	216	En contacte		
Farceix		Cobert per		214
Talla		Farcit per		
Recolza		Tallat per		206
Es lliura		Se li recolza		
		Se li lliura		
Observacions:				
Interpretació:				
Datació		<input type="checkbox"/> Recull mostres		

Població / Terme municipal:		Àrea arqueològica / Jaciment:		UE
BARCELONA		C./ DE LA PRINCESA CODI M.H.C.B. 049/04		216
Zonal/ àmbit	Sector	Definició		
	2	ESTRAT		
Comp. geològica		Comp. orgànica		Comp. artificial
TERRA				
Posició	Dimensions	Orientació		
Tamany	Consistència/ Compactació		Color	
SORRA (0'02-2 mm.)	COMPACTACIÓ MITJA		VERMELLÓS	
Màximes		Mínimes		Orientació pendent
Cotes superiors		-		Potència
Igual a				
Cobreix	219, 220	En contacte		
Farceix		Cobert per		215, 238, 239
Talla		Farcit per		
Recolza		Tallat per		206
Es lliura		Se li recolza		
		Se li lliura		
Observacions:				
Interpretació:				
Datació		<input type="checkbox"/> Recull mostres		

Població / Terme municipal:		Àrea arqueològica / Jaciment:		UE
BARCELONA		C./ DE LA PRINCESA CODI M.H.C.B. 049/04		217
Zonal/ àmbit	Sector	Definició		
	2	ESTRUCTURA: brancal porta		
Comp. geològica		Comp. orgànica		Comp. artificial
CARREUS				
Posició	Dimensions	Orientació		
Tamany	Consistència/ Compactació		Color	
Màximes		Mínimes		Orientació pendent
Cotes superiors		-		Potència
Igual a	En contacte			
Cobreix 229	Cobert per			
Farceix	Farcit per			
Talla	Tallat per			
Recolza 213	Se li recolza 218			
Es lliura	Se li lliura			
Observacions:				
TAPIAT DE LA PORTA.				
Interpretació:				
Datació		Recull mostres		
		<input type="checkbox"/>		

Població / Terme municipal:		Àrea arqueològica / Jaciment:		UE
BARCELONA		C./ DE LA PRINCESA CODI M.H.C.B. 049/04		218
Zonal/ àmbit	Sector	Definició		
	2	ESTRUCTURA: embà		
Comp. geològica		Comp. orgànica		Comp. artificial
PEDRES				MORTER BARREJAT AMB SORRA
Posició	Dimensions	Orientació		
Tamany	Consistència/ Compactació		Color	
Màximes		Mínimes		Orientació pendent
Cotes superiors		-		Potència
Igual a	En contacte			
Cobreix 229	Cobert per			
Farceix	Farcit per			
Talla	Tallat per			
Recolza 217	Se li recolza			
Es lliura	Se li lliura			
Observacions:				
TAPIAT DE LA PORTA.				
Interpretació:				
Datació		Recull mostres		
		<input type="checkbox"/>		

Població / Terme municipal:		Àrea arqueològica / Jaciment:		UE
BARCELONA		C./ DE LA PRINCESA CODI M.H.C.B. 049/04		219
Zonal/ àmbit	Sector	Definició		
	2	NIVELL D'ÚS: paviment		
Comp. geològica	Comp. orgànica	Comp. artificial		
		CALÇ		
Posició	Dimensions	Orientació		
Tamany	Consistència/ Compactació	Color		
	FRÀGIL	BLANC		
Màximes		Minimes		Orientació pendent
-				Potència
Cotes superiors				
Igual a	En contacte			
Cobreix 220	Cobert per 216			
Farceix	Farcit per			
Talla	Tallat per 206			
Recolza	Se li recolza			
Es lliura	Se li lliura			
Observacions: NIVELL DE CIRCULACIÓ.				
Interpretació:				
Datació		Recull mostres		

Població / Terme municipal:		Àrea arqueològica / Jaciment:		UE
BARCELONA		C./ DE LA PRINCESA CODI M.H.C.B. 049/04		220
Zonal/ àmbit	Sector	Definició		
	2	ESTRAT		
Comp. geològica	Comp. orgànica	Comp. artificial		
TERRA				
Posició	Dimensions	Orientació		
Tamany	Consistència/ Compactació	Color		
	ARGILOSA	VERMELLÓS		
Màximes		Minimes		Orientació pendent
-				Potència
Cotes superiors				
Igual a	En contacte			
Cobreix 221	Cobert per 216, 219			
Farceix	Farcit per			
Talla	Tallat per 206			
Recolza	Se li recolza			
Es lliura	Se li lliura			
Observacions:				
Interpretació:				
Datació		Recull mostres		

Població / Terme municipal:		Àrea arqueològica / Jaciment:		UE
BARCELONA		C./ DE LA PRINCESA CODI M.H.C.B. 049/04		221
Zonal/ àmbit	Sector	Definició		
	2	NIVELL D'ÚS: paviment		
Comp. geològica	Comp. orgànica	Comp. artificial		
		CALÇ		
Posició	Dimensions	Orientació		
Tamany	Consistència/ Compactació	Color		
	FRÀGIL	BLANC		
Màximes		Minimes		Orientació pendent
-				Potència
Igual a	En contacte			
Cobreix 222	Cobert per 220			
Farceix	Farcit per			
Talla	Tallat per			
Recolza	Se li recolza			
Es lliura 213, 218	Se li lliura			
Observacions: NIVELL DE CIRCULACIÓ.				
Interpretació:				
Datació				<input type="checkbox"/> Recull mostres

Població / Terme municipal:		Àrea arqueològica / Jaciment:		UE
BARCELONA		C./ DE LA PRINCESA CODI M.H.C.B. 049/04		222
Zonal/ àmbit	Sector	Definició		
	2	ESTRAT		
Comp. geològica	Comp. orgànica	Comp. artificial		
TERRA	CARBONS (presènci			
Posició	Dimensions	Orientació		
Tamany	Consistència/ Compactació	Color		
	ARGILOSA	VERMELLÓS		
Màximes		Minimes		Orientació pendent
-				Potència
Igual a	En contacte			
Cobreix 223, 224	Cobert per 204, 221			
Farceix	Farcit per			
Talla	Tallat per			
Recolza	Se li recolza			
Es lliura	Se li lliura			
Observacions:				
Interpretació:				
Datació				<input type="checkbox"/> Recull mostres

Població / Terme municipal:		Àrea arqueològica / Jaciment:		UE
BARCELONA		C./ DE LA PRINCESA CODI M.H.C.B. 049/04		223
Zonal/ àmbit	Sector	Definició		
	2	NIVELL D'ÚS: paviment		
Comp. geològica	Comp. orgànica	Comp. artificial		
		CALÇ		
Posició	Dimensions	Orientació		
Tamany	Consistència/ Compactació	Color		
	FRÀGIL	BLANC		
Màximes		Mínimes		Orientació pendent
-				Potència
Cotes superiors				
Igual a	2118	En contacte		
Cobreix	224, 2114	Cobert per 222, 2117		
Farceix		Farcit per		
Talla		Tallat per		
Recolza		Se li recolza		
Es lliura		Se li lliura		
Observacions: NIVELL DE CIRCULACIÓ.				
Interpretació:				
Datació		<input type="checkbox"/> Recull mostres		

Població / Terme municipal:		Àrea arqueològica / Jaciment:		UE
BARCELONA		C./ DE LA PRINCESA CODI M.H.C.B. 049/04		224
Zonal/ àmbit	Sector	Definició		
	2	ESTRAT		
Comp. geològica	Comp. orgànica	Comp. artificial		
TERRA				
Posició	Dimensions	Orientació		
Tamany	Consistència/ Compactació	Color		
SORRA (0'02-2 mm.)	COMPACTACIÓ MITJA	VERMELLÓS		
Màximes		Mínimes		Orientació pendent
-				Potència
Cotes superiors				
Igual a	2119	En contacte		
Cobreix	225	Cobert per 222, 223		
Farceix		Farcit per		
Talla		Tallat per		
Recolza		Se li recolza		
Es lliura		Se li lliura		
Observacions:				
Interpretació:				
Datació		<input type="checkbox"/> Recull mostres		

Població / Terme municipal:		Àrea arqueològica / Jaciment:		UE
BARCELONA		C./ DE LA PRINCESA CODI M.H.C.B. 049/04		225
Zonal/ àmbit	Sector	Definició		
	2	ESTRAT		
Comp. geològica		Comp. orgànica	Comp. artificial	
SORRA RIERA				
Posició	Dimensions	Orientació		
Tamany	Consistència/ Compactació		Color	
	SOLTA	MARRO		
Cotes superiors		Màximes	Minimes	Orientació pendent
		-		
Igual a	4098	En contacte		
Cobreix	228	Cobert per 224		
Farceix		Farcit per		
Talla		Tallat per 226		
Recolza		Se li recolza		
Es lliura		Se li lliura		
Observacions:				
Interpretació:				
Datació		Recull mostres		

Població / Terme municipal:		Àrea arqueològica / Jaciment:		UE
BARCELONA		C./ DE LA PRINCESA CODI M.H.C.B. 049/04		226
Zonal/ àmbit	Sector	Definició		
	2	NEGATIVA: rasa		
Comp. geològica		Comp. orgànica	Comp. artificial	
Posició	Dimensions	Orientació		
Tamany	Consistència/ Compactació		Color	
Cotes superiors		Màximes	Minimes	Orientació pendent
		-		
Igual a		En contacte		
Cobreix		Cobert per		
Farceix		Farcit per 231		
Talla	225, 228, 230	Tallat per		
Recolza		Se li recolza		
Es lliura		Se li lliura		
Observacions: RASA MUR 213.				
Interpretació:				
Datació		Recull mostres		

Població / Terme municipal:		Àrea arqueològica / Jaciment:		UE
BARCELONA		C./ DE LA PRINCESA CODI M.H.C.B. 049/04		228
Zonal/ àmbit	Sector	Definició		
	2	ESTRAT		
Comp. geològica		Comp. orgànica		Comp. artificial
TERRA				
Posició		Dimensions		Orientació
Tamany		Consistència/ Compactació		Color
LLIM (0,002-0,02 mm.)		ARGILOSA		VERMEL·LÓS
Cotes superiors		Màximes	Minimes	Orientació pendent
		-		Potència
Igual a		En contacte		
Cobreix		4101	Cobert per	
Farceix		230	225	
Talla			Farcit per	
Recolza			Tallat per	
Es lliura			226	
			Se li recolza	
			Se li lliura	
Observacions:				
Interpretació:				
Datació		<input type="checkbox"/> Recull mostres		

Població / Terme municipal:		Àrea arqueològica / Jaciment:		UE
BARCELONA		C./ DE LA PRINCESA CODI M.H.C.B. 049/04		229
Zonal/ àmbit	Sector	Definició		
	2	ESTRUCTURA: dintell porta		
Comp. geològica		Comp. orgànica		Comp. artificial
CARREUS				
Posició		Dimensions		Orientació
Tamany		Consistència/ Compactació		Color
Cotes superiors		Màximes	Minimes	Orientació pendent
		-		Potència
Igual a		En contacte		
Cobreix		231	Cobert per	
Farceix			217, 218	
Talla			Farcit per	
Recolza			Tallat per	
Es lliura			Se li recolza	
			Se li lliura	
Observacions:				
Interpretació:				
Datació		<input type="checkbox"/> Recull mostres		

Població / Terme municipal:		Àrea arqueològica / Jaciment:		UE
BARCELONA		C./ DE LA PRINCESA CODI M.H.C.B. 049/04		230
Zonal/ àmbit	Sector	Definició		
	2	ESTRAT		
Comp. geològica	Comp. orgànica	Comp. artificial		
TERRA				
Posició	Dimensions	Orientació		
Tamany	Consistència/ Compactació	Color		
	COMPACTACIÓ ALTA	MARRO		
Màximes		Minimes		Orientació pendent
-				Potència
Cotes superiors				
Igual a	En contacte			
Cobreix	Cobert per 228, 231			
Farceix	Farcit per			
Talla	Tallat per 226			
Recolza	Se li recolza			
Es lliura	Se li lliura			
Observacions: ESTERIL.				
Interpretació:				
Datació		Recull mostres		
		<input type="checkbox"/>		

Població / Terme municipal:		Àrea arqueològica / Jaciment:		UE
BARCELONA		C./ DE LA PRINCESA CODI M.H.C.B. 049/04		231
Zonal/ àmbit	Sector	Definició		
	2	ESTRUCTURA: fonamentació		
Comp. geològica	Comp. orgànica	Comp. artificial		
Posició	Dimensions	Orientació		
Tamany	Consistència/ Compactació	Color		
Màximes		Minimes		Orientació pendent
-				Potència
Cotes superiors				
Igual a	En contacte			
Cobreix	Cobert per 213, 229, 2114			
Farceix	Farcit per			
Talla	Tallat per			
Recolza	Se li recolza 265			
Es lliura	Se li lliura			
Observacions: FONAMENTACIÓ MUR 213.				
Interpretació:				
Datació		Recull mostres		
		<input type="checkbox"/>		

Població / Terme municipal:		Àrea arqueològica / Jaciment:		UE
BARCELONA		C./ DE LA PRINCESA CODI M.H.C.B. 049/04		232
Zonal/ àmbit	Sector	ESTRUCTURA: tapadora clauaguera		
	2	Definició		
Comp. geològica	Comp. orgànica	Comp. artificial		
		MORTER BLANC + TOTXOS MASSISSOS		
Posició	Dimensions	Orientació		
	TOTXOS 30X15			
Tamany	Consistència/ Compactació	Color		
Màximes		Minimes		Orientació pendent
-				Potència
Cotes superiors				
Igual a	En contacte			
Cobreix 234	Cobert per 203			
Farceix 236	Farcit per			
Talla	Tallat per			
Recolza	Se li recolza			
Es lliura	Se li lliura			
Observacions:				
Interpretació:				
Datació				<input type="checkbox"/> Recull mostres

Població / Terme municipal:		Àrea arqueològica / Jaciment:		UE
BARCELONA		C./ DE LA PRINCESA CODI M.H.C.B. 049/04		233
Zonal/ àmbit	Sector	ESTRUCTURA: tapadora clauaguera		
	2	Definició		
Comp. geològica	Comp. orgànica	Comp. artificial		
		MORTER BLANC + TOTXOS MASSISSOS		
Posició	Dimensions	Orientació		
	TOTXOS 30X15			
Tamany	Consistència/ Compactació	Color		
Màximes		Minimes		Orientació pendent
-				Potència
Cotes superiors				
Igual a	En contacte			
Cobreix 237, 2108	Cobert per 204, 203			
Farceix	Farcit per			
Talla	Tallat per			
Recolza	Se li recolza			
Es lliura	Se li lliura			
Observacions:				
Interpretació:				
Datació				<input type="checkbox"/> Recull mostres

Població / Terme municipal:		Àrea arqueològica / Jaciment:		UE	
BARCELONA		C./ DE LA PRINCESA CODI M.H.C.B. 049/04		234	
Zonal/ àmbit	Sector	Definició			
	2	ESTRUCTURA: clavaguera			
Comp. geològica		Comp. orgànica		Comp. artificial	
				MORTER BLANC + TOTXOS MASSISSOS	
Posició	Dimensions	Orientació			
	TOTXOS 30X15				
Tamany	Consistència/ Compactació		Color		
Màximes		Mínimes		Orientació pendent	
Cotes superiors		-		Potència	
Igual a	En contacte 237, 253				
Cobreix	235	Cobert per 204, 232			
Farceix	236	Farcit per			
Talla	Tallat per				
Recolza	Se li recolza				
Es lliura	Se li lliura				
Observacions: PARETS DE CONTENCIÓ DE LA CLAVEGUERA.					
Interpretació:					
Datació		Recull mostres			

Població / Terme municipal:		Àrea arqueològica / Jaciment:		UE	
BARCELONA		C./ DE LA PRINCESA CODI M.H.C.B. 049/04		235	
Zonal/ àmbit	Sector	Definició			
	2	ESTRUCTURA: solera clavaguera			
Comp. geològica		Comp. orgànica		Comp. artificial	
				MORTER BLANC + TOTXOS MASSISSOS	
Posició	Dimensions	Orientació			
	TOTXOS 30X15				
Tamany	Consistència/ Compactació		Color		
Màximes		Mínimes		Orientació pendent	
Cotes superiors		-		Potència	
Igual a	En contacte				
Cobreix	Cobert per 204, 234				
Farceix	236	Farcit per			
Talla	Tallat per				
Recolza	Se li recolza				
Es lliura	Se li lliura				
Observacions:					
Interpretació:					
Datació		Recull mostres			

Població / Terme municipal:		Àrea arqueològica / Jaciment:		UE
BARCELONA		C./ DE LA PRINCESA CODI M.H.C.B. 049/04		236
Zonal/ àmbit	Sector	Definició		
	2	NEGATIVA: rasa		
Comp. geològica	Comp. orgànica	Comp. artificial		
Posició	Dimensions	Orientació		
Tamany	Consistència/ Compactació	Color		
Màximes		Mínimes		Orientació pendent
-				
Cotes superiors		Potència		
Igual a	En contacte			
Cobreix	Cobert per			
Farceix	Farcit per	232, 234, 235, 260		
Talla	Tallat per			
Recolza	Se li recolza			
Es lliura	Se li lliura			
Observacions: RASA CLAVEGUERA UE 234.				
Interpretació:				
Datació				
<input type="checkbox"/> Recull mostres				

Població / Terme municipal:		Àrea arqueològica / Jaciment:		UE
BARCELONA		C./ DE LA PRINCESA CODI M.H.C.B. 049/04		237
Zonal/ àmbit	Sector	Definició		
	2	ESTRUCTURA: claveguera		
Comp. geològica	Comp. orgànica	Comp. artificial		
		MORTER BLANC + TOTXOS MASSISSOS		
Posició	Dimensions	Orientació		
	TOTXOS 30X15			
Tamany	Consistència/ Compactació	Color		
Màximes		Mínimes		Orientació pendent
-				
Cotes superiors		Potència		
Igual a	En contacte	234, 242, 243, 253		
Cobreix	Cobert per	233		
Farceix	Farcit per	2108		
Talla	Tallat per			
Recolza	Se li recolza			
Es lliura	Se li lliura			
Observacions: PARETS DE CONTENCIÓ DE LA CLAVEGUERA.				
Interpretació:				
Datació				
<input type="checkbox"/> Recull mostres				

Població / Terme municipal:		Àrea arqueològica / Jaciment:		UE	
BARCELONA		C./ DE LA PRINCESA CODI M.H.C.B. 049/04		238	
Zonal/ àmbit	Sector	Definició			
	2	ESTRUCTURA: solera clavaguera			
Comp. geològica	Comp. orgànica	Comp. artificial			
		MORTER BLANC + TOTXOS MASSISSOS			
Posició	Dimensions	Orientació			
	TOTXOS 30X15				
Tamany	Consistència/ Compactació	Color			
Màximes		Minimes		Orientació pendent	
-					
Cotes superiors		Potència			
Igual a	En contacte				
Cobreix 216	Cobert per 203, 237				
Farceix 240	Farcit per				
Talla	Tallat per				
Recolza	Se li recolza				
Es lliura	Se li lliura				
Observacions:					
Interpretació:					
Datació		Recull mostres			
		<input type="checkbox"/>			

Població / Terme municipal:		Àrea arqueològica / Jaciment:		UE	
BARCELONA		C./ DE LA PRINCESA CODI M.H.C.B. 049/04		239	
Zonal/ àmbit	Sector	Definició			
	2	FARCIMENT			
Comp. geològica	Comp. orgànica	Comp. artificial			
		MORTER BLANC + RESTES DE MATERIAL CONSTRUCTIU			
Posició	Dimensions	Orientació			
Tamany	Consistència/ Compactació	Color			
Màximes		Minimes		Orientació pendent	
-					
Cotes superiors		Potència			
Igual a	En contacte				
Cobreix 216	Cobert per 203, 204				
Farceix 240	Farcit per				
Talla	Tallat per				
Recolza	Se li recolza				
Es lliura	Se li lliura 2048				
Observacions: FARCIMENT RASA UE 240.					
Interpretació:					
Datació		Recull mostres			
		<input type="checkbox"/>			

Població / Terme municipal:		Àrea arqueològica / Jaciment:		UE
BARCELONA		C./ DE LA PRINCESA CODI M.H.C.B. 049/04		240
Zonal/ àmbit	Sector	Definició		
	2	NEGATIVA: rasa		
Comp. geològica	Comp. orgànica	Comp. artificial		
Posició	Dimensions	Orientació		
Tamany	Consistència/ Compactació	Color		
Màximes		Mínimes		Orientació pendent
-				Potència
Igual a	En contacte			
Cobreix	Cobert per 237, 238, 239			
Farceix	Farcit per			
Talla 2105	Tallat per			
Recolza	Se li recolza			
Es lliura	Se li lliura			
Observacions: RASA CLAVEGUERA 237.				
Interpretació:				
Datació				<input type="checkbox"/> Recull mostres

Població / Terme municipal:		Àrea arqueològica / Jaciment:		UE
BARCELONA		C./ DE LA PRINCESA CODI M.H.C.B. 049/04		241
Zonal/ àmbit	Sector	Definició		
	2	ESTRUCTURA		
Comp. geològica	Comp. orgànica	Comp. artificial		
		MORTER BLANC + TOTXOS MASSISSOS		
Posició	Dimensions	Orientació		
	TOTXOS 30X15			
Tamany	Consistència/ Compactació	Color		
Màximes		Mínimes		Orientació pendent
-				Potència
Igual a	En contacte			
Cobreix 241	Cobert per 203			
Farceix	Farcit per			
Talla	Tallat per			
Recolza	Se li recolza			
Es lliura	Se li lliura			
Observacions:				
Interpretació:				
Datació				<input type="checkbox"/> Recull mostres

Població / Terme municipal:		Àrea arqueològica / Jaciment:		UE
BARCELONA		C./ DE LA PRINCESA CODI M.H.C.B. 049/04		242
Zonal/ àmbit	Sector	Definició		
	2	ESTRUCTURA		
Comp. geològica	Comp. orgànica	Comp. artificial		
		MORTER BLANC + TOTXOS MASSISSOS		
Posició	Dimensions	Orientació		
	TOTXOS 30X15			
Tamany	Consistència/ Compactació	Color		
Màximes		Mínimes		Orientació pendent
-				Potència
Cotes superiors				
Igual a	En contacte 237			
Cobreix	Cobert per 241			
Farceix	Farcit per			
Talla	Tallat per			
Recolza	Se li recolza			
Es lliura	Se li lliura			
Observacions: BAIXADOR CLAVEGUERAUE 237.				
Interpretació:				
Datació				<input type="checkbox"/> Recull mostres

Població / Terme municipal:		Àrea arqueològica / Jaciment:		UE
BARCELONA		C./ DE LA PRINCESA CODI M.H.C.B. 049/04		243
Zonal/ àmbit	Sector	Definició		
	2	ESTRUCTURA		
Comp. geològica	Comp. orgànica	Comp. artificial		
Posició	Dimensions	Orientació		
	TOTXOS 30X15			
Tamany	Consistència/ Compactació	Color		
Màximes		Mínimes		Orientació pendent
-				Potència
Cotes superiors				
Igual a	En contacte 237			
Cobreix	Cobert per 244			
Farceix	Farcit per			
Talla	Tallat per			
Recolza	Se li recolza			
Es lliura	Se li lliura			
Observacions: BASE DEL BAIXADOR UE 242.				
Interpretació:				
Datació				<input type="checkbox"/> Recull mostres

Població / Terme municipal:		Àrea arqueològica / Jaciment:		UE
BARCELONA		C./ DE LA PRINCESA CODI M.H.C.B. 049/04		244
Zonal/ àmbit	Sector	Definició		
	2	ESTRUCTURA: claveguera		
Comp. geològica	Comp. orgànica	Comp. artificial		
		MORTER BLANC + TOTXOS MASSISSOS		
Posició	Dimensions	Orientació		
	TOTXOS 30X15			
Tamany	Consistència/ Compactació	Color		
Màximes		Minimes		Orientació pendent
Cotes superiors		-		Potència
Igual a	En contacte			
Cobreix 243	Cobert per			
Farceix	Farcit per			
Talla	Tallat per			
Recolza	Se li recolza			
Es lliura	Se li lliura			
Observacions: PARETS DE CONTENCIÓ DE LA CLAVEGUERA.				
Interpretació:				
Datació		Recull mostres		

Població / Terme municipal:		Àrea arqueològica / Jaciment:		UE
BARCELONA		C./ DE LA PRINCESA CODI M.H.C.B. 049/04		245
Zonal/ àmbit	Sector	Definició		
	2	ESTRUCTURA		
Comp. geològica	Comp. orgànica	Comp. artificial		
		MORTER BLANC + TOTXOS MASSISSOS		
Posició	Dimensions	Orientació		
	TOTXOS 30X15			
Tamany	Consistència/ Compactació	Color		
Màximes		Minimes		Orientació pendent
Cotes superiors		-		Potència
Igual a	En contacte			
Cobreix	Cobert per			
Farceix	Farcit per			
Talla	Tallat per			
Recolza	Se li recolza			
Es lliura	Se li lliura			
Observacions: POSSIBLE PARET POU. LA FILADA SUPERIOR ELS TOTXOS ESTAN POSATS DRETS, MENTRE QUE A PARTIR DE LA SEGONA FILADA ELS TOTXOS ESTAN POSATS PLANS.				
Interpretació:				
Datació		Recull mostres		

Població / Terme municipal:		Àrea arqueològica / Jaciment:		UE	
BARCELONA		C./ DE LA PRINCESA CODI M.H.C.B. 049/04		246	
Zonal/ àmbit	Sector	ESTRUCTURA: pou		Definició	
	2				
Comp. geològica	Comp. orgànica	Comp. artificial			
		MORTER BLANC + TOTXOS MASSISSOS			
Posició	Dimensions	Orientació			
	TOTXOS 30X15				
Tamany	Consistència/ Compactació	Color			
Màximes		Minimes		Orientació pendent	
-					
Cotes superiors		Potència			
Igual a	En contacte				
Cobreix	Cobert per				
Farceix 248	Farcit per 247				
Talla	Tallat per				
Recolza	Se li recolza				
Es lliura	Se li lliura				
Observacions:					
Interpretació:					
Datació				<input type="checkbox"/> Recull mostres	

Població / Terme municipal:		Àrea arqueològica / Jaciment:		UE	
BARCELONA		C./ DE LA PRINCESA CODI M.H.C.B. 049/04		247	
Zonal/ àmbit	Sector	FARCIMENT		Definició	
	2				
Comp. geològica	Comp. orgànica	Comp. artificial			
		RUNA			
Posició	Dimensions	Orientació			
Tamany	Consistència/ Compactació	Color			
Màximes		Minimes		Orientació pendent	
-					
Cotes superiors		Potència			
Igual a	En contacte				
Cobreix	Cobert per				
Farceix 246	Farcit per				
Talla	Tallat per				
Recolza	Se li recolza				
Es lliura	Se li lliura				
Observacions:					
FARCIMENT POU 246.					
Interpretació:					
Datació				<input type="checkbox"/> Recull mostres	

Població / Terme municipal:		Àrea arqueològica / Jaciment:		UE
BARCELONA		C./ DE LA PRINCESA CODI M.H.C.B. 049/04		248
Zonal/ àmbit	Sector	Definició		
	2	NEGATIVA: rasa		
Comp. geològica	Comp. orgànica	Comp. artificial		
Posició	Dimensions	Orientació		
Tamany	Consistència/ Compactació	Color		
Màximes		Mínimes		Orientació pendent
-				Potència
Cotes superiors				
Igual a	En contacte			
Cobreix	Cobert per 246			
Farceix	Farcit per 246			
Talla	Tallat per			
Recolza	Se li recolza			
Es lliura	Se li lliura			
Observacions: RASA POU UE 246.				
Interpretació:				
Datació				<input type="checkbox"/> Recull mostres

Població / Terme municipal:		Àrea arqueològica / Jaciment:		UE
BARCELONA		C./ DE LA PRINCESA CODI M.H.C.B. 049/04		249
Zonal/ àmbit	Sector	Definició		
	2	ESTRUCTURA: fonamentació		
Comp. geològica	Comp. orgànica	Comp. artificial		
PEDRES		MORTER BLANC		
Posició	Dimensions	Orientació		
Tamany	Consistència/ Compactació	Color		
Màximes		Mínimes		Orientació pendent
-				Potència
Cotes superiors				
Igual a	En contacte			
Cobreix	Cobert per 250			
Farceix	Farcit per			
Talla	Tallat per			
Recolza	Se li recolza			
Es lliura	Se li lliura			
Observacions: BANQUETA FONAMENTACIÓ DEL MUR DEL CELOBERT.				
Interpretació:				
Datació				<input type="checkbox"/> Recull mostres

Població / Terme municipal:		Àrea arqueològica / Jaciment:		UE
BARCELONA		C./ DE LA PRINCESA CODI M.H.C.B. 049/04		250
Zonal/ àmbit	Sector	Definició		
	2	ESTRUCTURA: mur		
Comp. geològica	Comp. orgànica	Comp. artificial		
		MORTER BLANC + TOTXOS MASSISSOS		
Posició	Dimensions	Orientació		
	TOTXOS 30X15			
Tamany	Consistència/ Compactació	Color		
Màximes		Minimes		Orientació pendent
-				Potència
Cotes superiors				
Igual a	En contacte			
Cobreix 249	Cobert per			
Farceix	Farcit per			
Talla	Tallat per			
Recolza	Se li recolza			
Es lliura	Se li lliura			
Observacions:				
Interpretació:				
Datació		<input type="checkbox"/> Recull mostres		

Població / Terme municipal:		Àrea arqueològica / Jaciment:		UE
BARCELONA		C./ DE LA PRINCESA CODI M.H.C.B. 049/04		251
Zonal/ àmbit	Sector	Definició		
	2	NEGATIVA: rasa		
Comp. geològica	Comp. orgànica	Comp. artificial		
Posició	Dimensions	Orientació		
Tamany	Consistència/ Compactació	Color		
Màximes		Minimes		Orientació pendent
-				Potència
Cotes superiors				
Igual a	En contacte			
Cobreix	Cobert per			
Farceix	Farcit per	249		
Talla	Tallat per			
Recolza	Se li recolza			
Es lliura	Se li lliura			
Observacions:				
Interpretació:				
Datació		<input type="checkbox"/> Recull mostres		

Població / Terme municipal:		Àrea arqueològica / Jaciment:		UE
BARCELONA		C./ DE LA PRINCESA CODI M.H.C.B. 049/04		252
Zonal/ àmbit	Sector	Definició		
	2	ESTRUCTURA		
Comp. geològica	Comp. orgànica	Comp. artificial		
PEDRES		MORTER BARREJAT AMB SORRA		
Posició	Dimensions	Orientació		
Tamany	Consistència/ Compactació	Color		
Màximes		Orientació pendent		
-		Potència		
Cotes superiors				
Igual a	En contacte			
Cobreix	5242	Cobert per 204, 254, 2022		
Farceix	4101	Farcit per		
Talla		Tallat per 2027		
Recolza		Se li recolza 2023, 2113		
Es lliura		Se li lliura		
Observacions:				
Interpretació:				
Datació				<input type="checkbox"/> Recull mostres

Població / Terme municipal:		Àrea arqueològica / Jaciment:		UE
BARCELONA		C./ DE LA PRINCESA CODI M.H.C.B. 049/04		253
Zonal/ àmbit	Sector	Definició		
	2	ESTRUCTURA: mur		
Comp. geològica	Comp. orgànica	Comp. artificial		
		MORTER BLANC + TOTXOS MASSISSOS		
Posició	Dimensions	Orientació		
	TOTXOS 30X15			
Tamany	Consistència/ Compactació	Color		
Màximes		Orientació pendent		
-		Potència		
Cotes superiors				
Igual a	En contacte 234, 237			
Cobreix	254	Cobert per 204		
Farceix		Farcit per		
Talla		Tallat per		
Recolza		Se li recolza		
Es lliura		Se li lliura		
Observacions:				
Interpretació:				
Datació				<input type="checkbox"/> Recull mostres

Població / Terme municipal:		Àrea arqueològica / Jaciment:		UE
BARCELONA		C./ DE LA PRINCESA CODI M.H.C.B. 049/04		254
Zonal/ àmbit	Sector	Definició		
	2	ESTRUCTURA: fonamentació		
Comp. geològica	Comp. orgànica	Comp. artificial		
Posició	Dimensions	Orientació		
Tamany	Consistència/ Compactació	Color		
Màximes		Mínimes		Orientació pendent
-				Potència
Igual a	En contacte			
Cobreix 252	Cobert per 204, 253			
Farceix 255	Farcit per			
Talla	Tallat per			
Recolza	Se li recolza			
Es lliura	Se li lliura			
Observacions: FONAMENTACIO MUR UE 253.				
Interpretació:				
Datació		Recull mostres		

Població / Terme municipal:		Àrea arqueològica / Jaciment:		UE
BARCELONA		C./ DE LA PRINCESA CODI M.H.C.B. 049/04		255
Zonal/ àmbit	Sector	Definició		
	2	NEGATIVA: rasa		
Comp. geològica	Comp. orgànica	Comp. artificial		
Posició	Dimensions	Orientació		
Tamany	Consistència/ Compactació	Color		
Màximes		Mínimes		Orientació pendent
-				Potència
Igual a	En contacte			
Cobreix	Cobert per			
Farceix	Farcit per 254			
Talla	Tallat per			
Recolza	Se li recolza			
Es lliura	Se li lliura			
Observacions:				
Interpretació:				
Datació		Recull mostres		

Població / Terme municipal:		Àrea arqueològica / Jaciment:		UE
BARCELONA		C./ DE LA PRINCESA CODI M.H.C.B. 049/04		256
Zonal/ àmbit	Sector	Definició		
	2	ESTRUCTURA		
Comp. geològica	Comp. orgànica	Comp. artificial		
Posició	Dimensions	Orientació		
Tamany	Consistència/ Compactació	Color		
Màximes		Mínimes		Orientació pendent
-				
Cotes superiors		Potència		
Igual a	264	En contacte		
Cobreix		Cobert per		
Farceix		Farcit per		
Talla		Tallat per 255		
Recolza		Se li recolza 257		
Es lliura		Se li lliura 273		
Observacions:				
Interpretació:				
Datació		Recull mostres		
		<input type="checkbox"/>		

Població / Terme municipal:		Àrea arqueològica / Jaciment:		UE
BARCELONA		C./ DE LA PRINCESA CODI M.H.C.B. 049/04		257
Zonal/ àmbit	Sector	Definició		
	2	ESTRUCTURA		
Comp. geològica	Comp. orgànica	Comp. artificial		
Posició	Dimensions	Orientació		
Tamany	Consistència/ Compactació	Color		
Màximes		Mínimes		Orientació pendent
-				
Cotes superiors		Potència		
Igual a	262	En contacte		
Cobreix		Cobert per		
Farceix		Farcit per		
Talla		Tallat per		
Recolza		Se li recolza		
Es lliura		Se li lliura		
Observacions:				
FILERA DE TOTXOS POSATS DRETS. POSSIBLEMENT DELIMITEN UN SAFREIG.				
Interpretació:				
Datació		Recull mostres		
		<input type="checkbox"/>		

Població / Terme municipal:		Àrea arqueològica / Jaciment:		UE
BARCELONA		C./ DE LA PRINCESA CODI M.H.C.B. 049/04		258
Zonal/ àmbit	Sector	Definició		
	2	ESTRUCTURA: solera dipòsit		
Comp. geològica	Comp. orgànica	Comp. artificial		
Posició	Dimensions	Orientació		
	TOTXOS 30X15			
Tamany	Consistència/ Compactació	Color		
Màximes		Minimes		Orientació pendent
-				Potència
Igual a	210, 259, 263	En contacte		
Cobreix		Cobert per		
Farceix		Farcit per		
Talla		Tallat per		
Recolza		Se li recolza		
Es lliura		Se li lliura		
Observacions: PEDRA QUE FORMA PART EL TERRA DEL SAFREIG. JUNTAMENT AMB LES RESTES DE PAVIMENT UE 259 I 263.				
Interpretació:				
Datació				
<input type="checkbox"/> Recull mostres				

Població / Terme municipal:		Àrea arqueològica / Jaciment:		UE
BARCELONA		C./ DE LA PRINCESA CODI M.H.C.B. 049/04		259
Zonal/ àmbit	Sector	Definició		
	2	NIVELL D'ÚS: paviment		
Comp. geològica	Comp. orgànica	Comp. artificial		
		MORTER BLANC + TOTXOS MASSISSOS		
Posició	Dimensions	Orientació		
	TOTXOS 30X15			
Tamany	Consistència/ Compactació	Color		
Màximes		Minimes		Orientació pendent
-				Potència
Igual a	210, 258, 263	En contacte		
Cobreix		Cobert per		
Farceix		Farcit per		
Talla		Tallat per		
Recolza		Se li recolza		
Es lliura		Se li lliura		
Observacions: NIVELL DE CIRCULACIÓ.				
Interpretació:				
Datació				
<input type="checkbox"/> Recull mostres				

Població / Terme municipal:		Àrea arqueològica / Jaciment:		UE
BARCELONA		C./ DE LA PRINCESA CODI M.H.C.B. 049/04		260
Zonal/ àmbit	Sector	Definició		
	2	FARCIMENT		
Comp. geològica	Comp. orgànica	Comp. artificial		
		MORTER BLANC + RESTES DE MATERIAL CONSTRUCTIU		
Posició	Dimensions	Orientació		
Tamany	Consistència/ Compactació	Color		
Màximes		Minimes		Orientació pendent
Cotes superiors		-		Potència
Igual a	En contacte			
Cobreix	Cobert per			
Farceix	236 Farcit per			
Talla	Tallat per			
Recolza	Se li recolza			
Es lliura	Se li lliura			
Observacions: FARCIMENT RASA CLAVEGUERA UE 234.				
Interpretació:				
Datació				<input type="checkbox"/> Recull mostres

Població / Terme municipal:		Àrea arqueològica / Jaciment:		UE
BARCELONA		C./ DE LA PRINCESA CODI M.H.C.B. 049/04		262
Zonal/ àmbit	Sector	Definició		
	2	ESTRUCTURA		
Comp. geològica	Comp. orgànica	Comp. artificial		
		MORTER BLANC + TOTXOS MASSISSOS		
Posició	Dimensions	Orientació		
Tamany	Consistència/ Compactació	Color		
Màximes		Minimes		Orientació pendent
Cotes superiors		-		Potència
Igual a	257 En contacte			
Cobreix	Cobert per			
Farceix	Farcit per			
Talla	Tallat per			
Recolza	Se li recolza			
Es lliura	Se li lliura			
Observacions: FILERA DE TOTXOS POSATS DRETS. POSSIBLEMENT DELIMITEN UN SAFREIG.				
Interpretació:				
Datació				<input type="checkbox"/> Recull mostres

Població / Terme municipal:		Àrea arqueològica / Jaciment:		UE	
BARCELONA		C./ DE LA PRINCESA CODI M.H.C.B. 049/04		263	
Zonal/ àmbit	Sector	NIVELL D'ÚS: paviment		Definició	
	2				
Comp. geològica		Comp. orgànica		Comp. artificial	
				MORTER BLANC + TOTXOS MASSISSOS	
Posició	Dimensions	Orientació			
	TOTXOS 30X15				
Tamany	Consistència/ Compactació	Color			
Màximes		Mínimes		Orientació pendent	
Cotes superiors		-		Potència	
Igual a	210, 258, 259	En contacte			
Cobreix		Cobert per			
Farceix		Farcit per			
Talla		Tallat per			
Recolza		Se li recolza			
Es lliura		Se li lliura			
Observacions: NIVELL DE CIRCULACIÓ.					
Interpretació:					
Datació				<input type="checkbox"/> Recull mostres	

Població / Terme municipal:		Àrea arqueològica / Jaciment:		UE	
BARCELONA		C./ DE LA PRINCESA CODI M.H.C.B. 049/04		264	
Zonal/ àmbit	Sector	ESTRUCTURA: mur		Definició	
	2				
Comp. geològica		Comp. orgànica		Comp. artificial	
PEDRES				MORTER BARREJAT AMB SORRA	
Posició	Dimensions	Orientació			
Tamany	Consistència/ Compactació	Color			
Màximes		Mínimes		Orientació pendent	
Cotes superiors		-		Potència	
Igual a	256	En contacte			
Cobreix		Cobert per			
Farceix		Farcit per			
Talla		Tallat per			
Recolza		Se li recolza			
Es lliura		Se li lliura			
Observacions:					
Interpretació:					
Datació				<input type="checkbox"/> Recull mostres	

Població / Terme municipal:		Àrea arqueològica / Jaciment:		UE
BARCELONA		C./ DE LA PRINCESA CODI M.H.C.B. 049/04		265
Zonal/ àmbit	Sector	ESTRUCTURA: farciment		
	2			
Comp. geològica		Comp. orgànica	Comp. artificial	
PEDRES			MORTER BLANC + RESTES DE MATERIAL CONSTRUCTIU	
Posició	Dimensions	Orientació		
Tamany	Consistència/ Compactació		Color	
Màximes		Mínimes		Orientació pendent
-				Potència
Igual a	En contacte			
Cobreix 4073	Cobert per 204, 276, 2054			
Farceix 277	Farcit per			
Talla	Tallat per			
Recolza 213, 231	Se li recolza			
Es lliura	Se li lliura			
Observacions: FARCIMENT RASA RIOSTRA.				
Interpretació:				
Datació <input type="text"/> <input type="checkbox"/> Recull mostres				

Població / Terme municipal:		Àrea arqueològica / Jaciment:		UE
BARCELONA		C./ DE LA PRINCESA CODI M.H.C.B. 049/04		266
Zonal/ àmbit	Sector	ESTRUCTURA: canalització		
	2			
Comp. geològica		Comp. orgànica	Comp. artificial	
			FORMIGÓ	
Posició	Dimensions	Orientació		
Tamany	Consistència/ Compactació		Color	
Màximes		Mínimes		Orientació pendent
-				Potència
Igual a	En contacte			
Cobreix	Cobert per			
Farceix 267	Farcit per			
Talla	Tallat per			
Recolza	Se li recolza			
Es lliura	Se li lliura			
Observacions:				
Interpretació:				
Datació <input type="text"/> <input type="checkbox"/> Recull mostres				

Població / Terme municipal:		Àrea arqueològica / Jaciment:		UE
BARCELONA		C./ DE LA PRINCESA CODI M.H.C.B. 049/04		267
Zonal/ àmbit	Sector	Definició		
	2	NEGATIVA: rasa		
Comp. geològica		Comp. orgànica		Comp. artificial
Posició		Dimensions		Orientació
Tamany		Consistència/ Compactació		Color
Màximes		Mínimes		Orientació pendent
Cotes superiors		-		Potència
Igual a	En contacte			
Cobreix	Cobert per 266			
Farceix	Farcit per			
Talla	Tallat per			
Recolza	Se li recolza			
Es lliura	Se li lliura			
Observacions: TAMBÉ TALLA: 234, 253, 254, 259, 260, 263.				
Interpretació:				
Datació		Recull mostres		

Població / Terme municipal:		Àrea arqueològica / Jaciment:		UE
BARCELONA		C./ DE LA PRINCESA CODI M.H.C.B. 049/04		268
Zonal/ àmbit	Sector	Definició		
	2	ESTRUCTURA		
Comp. geològica		Comp. orgànica		Comp. artificial
Posició		Dimensions		Orientació
Tamany		Consistència/ Compactació		Color
Màximes		Mínimes		Orientació pendent
Cotes superiors		-		Potència
Igual a	En contacte			
Cobreix	Cobert per			
Farceix	Farcit per			
Talla	Tallat per			
Recolza	Se li recolza			
Es lliura	Se li lliura			
Observacions:				
Interpretació:				
Datació		Recull mostres		

Població / Terme municipal:		Àrea arqueològica / Jaciment:		UE
BARCELONA		C./ DE LA PRINCESA CODI M.H.C.B. 049/04		269
Zonal/ àmbit	Sector	Definició		
	2	NEGATIVA: retall		
Comp. geològica	Comp. orgànica	Comp. artificial		
Posició	Dimensions	Orientació		
Tamany	Consistència/ Compactació	Color		
Màximes		Mínimes		Orientació pendent
-				Potència
Igual a	En contacte			
Cobreix	Cobert per			
Farceix	Farcit per 278			
Talla 234	Tallat per			
Recolza	Se li recolza			
Es lliura	Se li lliura			
Observacions: REBALL NO DETECTAT QUE TRENCA LA CLAVEGUERA UE 234.				
Interpretació:				
Datació <input type="text"/> <input type="checkbox"/> Recull mostres				

Població / Terme municipal:		Àrea arqueològica / Jaciment:		UE
BARCELONA		C./ DE LA PRINCESA CODI M.H.C.B. 049/04		270
Zonal/ àmbit	Sector	Definició		
	2	NEGATIVA: rasa		
Comp. geològica	Comp. orgànica	Comp. artificial		
Posició	Dimensions	Orientació		
Tamany	Consistència/ Compactació	Color		
Màximes		Mínimes		Orientació pendent
-				Potència
Igual a 271	En contacte			
Cobreix	Cobert per			
Farceix	Farcit per 262			
Talla	Tallat per			
Recolza	Se li recolza			
Es lliura	Se li lliura			
Observacions: RASA SAFREIG.				
Interpretació:				
Datació <input type="text"/> <input type="checkbox"/> Recull mostres				

Població / Terme municipal:		Àrea arqueològica / Jaciment:		UE
BARCELONA		C./ DE LA PRINCESA CODI M.H.C.B. 049/04		271
Zonal/ àmbit	Sector	Definició		
	2	NEGATIVA: rasa		
Comp. geològica	Comp. orgànica	Comp. artificial		
Posició	Dimensions	Orientació		
Tamany	Consistència/ Compactació	Color		
Màximes		Minimes		Orientació pendent
-				Potència
Igual a	En contacte			
Cobreix	Cobert per 257			
Farceix	Farcit per			
Talla	Tallat per			
Recolza	Se li recolza			
Es lliura	Se li lliura			
Observacions: RASA SAFREIG.				
Interpretació:				
Datació				<input type="checkbox"/> Recull mostres

Població / Terme municipal:		Àrea arqueològica / Jaciment:		UE
BARCELONA		C./ DE LA PRINCESA CODI M.H.C.B. 049/04		272
Zonal/ àmbit	Sector	Definició		
	2	ESTRAT: de rabliment		
Comp. geològica	Comp. orgànica	Comp. artificial		
TERRA (SAULÓ)		RUNA		
Posició	Dimensions	Orientació		
Tamany	Consistència/ Compactació	Color		
Màximes		Minimes		Orientació pendent
-				Potència
Igual a	En contacte			
Cobreix	2016, 2023			
Farceix	Cobert per			
Talla	Farcit per			
Recolza	Tallat per			
Es lliura	Se li recolza			
	Se li lliura			
Observacions:				
Interpretació:				
Datació				<input type="checkbox"/> Recull mostres

Població / Terme municipal:		Àrea arqueològica / Jaciment:		UE	
BARCELONA		C./ DE LA PRINCESA CODI M.H.C.B. 049/04		274	
Zonal/ àmbit	Sector	Definició			
	2	ESTRAT			
Comp. geològica		Comp. orgànica		Comp. artificial	
TERRA (SAULO)				RESTES DE MATERIAL CONSTRUCTIU	
Posició	Dimensions	Orientació			
Tamany	Consistència/ Compactació	Color			
Màximes		Mínimes		Orientació pendent	
Cotes superiors		-		Potència	
Igual a	En contacte				
Cobreix	264, 265	Cobert per			
Farceix		Farcit per			
Talla		Tallat per			
Recolza		Se li recolza			
Es lliura		Se li lliura			
Observacions:					
ESTRUCTURA DE FONAMENTACIÓ.					
Interpretació:					
Datació		Recull mostres			
		<input type="checkbox"/>			

Població / Terme municipal:		Àrea arqueològica / Jaciment:		UE	
BARCELONA		C./ DE LA PRINCESA CODI M.H.C.B. 049/04		275	
Zonal/ àmbit	Sector	Definició			
	2	ESTRUCTURA: riostra			
Comp. geològica		Comp. orgànica		Comp. artificial	
PEDRES				MORTER BLANC + RESTES DE MATERIAL CONSTRUCTIU	
Posició	Dimensions	Orientació			
Tamany	Consistència/ Compactació	Color			
Màximes		Mínimes		Orientació pendent	
Cotes superiors		-		Potència	
Igual a	En contacte				
Cobreix	2109	Cobert per			
Farceix	2027	Farcit per			
Talla		Tallat per			
Recolza		Se li recolza			
Es lliura		Se li lliura			
Observacions:					
ESTRUCTURA DE FONAMENTACIÓ.					
Interpretació:					
Datació		Recull mostres			
		<input type="checkbox"/>			

Població / Terme municipal:		Àrea arqueològica / Jaciment:		UE
BARCELONA		C./ DE LA PRINCESA CODI M.H.C.B. 049/04		276
Zonal/ àmbit	Sector	Definició		
	2	ESTRUCTURA: riostra		
Comp. geològica		Comp. orgànica	Comp. artificial	
PEDRES			MORTER BLANC + RESTES DE MATERIAL CONSTRUCTIU	
Posició	Dimensions	Orientació		
Tamany	Consistència/ Compactació		Color	
Màximes		Minimes	Orientació pendent	
-				
Cotes superiors		Potència		
Igual a	En contacte			
Cobreix	265, 2117	Cobert per 204, 282		
Farceix	277	Farcit per		
Talla		Tallat per		
Recolza		Se li recolza		
Es lliura		Se li lliura 2054		
Observacions: ESTRUCTURA DE FONAMENTACIÓ.				
Interpretació:				
Datació		Recull mostres		
		<input type="checkbox"/>		

Població / Terme municipal:		Àrea arqueològica / Jaciment:		UE
BARCELONA		C./ DE LA PRINCESA CODI M.H.C.B. 049/04		277
Zonal/ àmbit	Sector	Definició		
	2	NEGATIVA: rasa		
Comp. geològica		Comp. orgànica	Comp. artificial	
Posició	Dimensions	Orientació		
Tamany	Consistència/ Compactació		Color	
Màximes		Minimes	Orientació pendent	
-				
Cotes superiors		Potència		
Igual a	En contacte			
Cobreix	Cobert per			
Farceix	Farcit per 265			
Talla	2000, 2029, 2030, 2032, 2034, 20	Tallat per		
Recolza	Se li recolza			
Es lliura	Se li lliura			
Observacions: TAMBÉ TALLA A: 2051, 2053, 2091, 2100, 4070, 4071, 4072, 4073, 4104, 4116				
Interpretació:				
Datació		Recull mostres		
		<input type="checkbox"/>		

Població / Terme municipal:		Àrea arqueològica / Jaciment:		UE
BARCELONA		C./ DE LA PRINCESA CODI M.H.C.B. 049/04		278
Zonal/ àmbit	Sector	Definició		
	2	FARCIMENT		
Comp. geològica	Comp. orgànica	Comp. artificial		
		RUNA		
Posició	Dimensions	Orientació		
Tamany	Consistència/ Compactació	Color		
Màximes		Minimes		Orientació pendent
-				Potència
Cotes superiors				
Igual a	En contacte			
Cobreix	269	Cobert per		
Farceix		Farcit per		
Talla		Tallat per		
Recolza		Se li recolza		
Es lliura		Se li lliura		
Observacions:				
Interpretació:				
Datació		Recull mostres		
		<input type="checkbox"/>		

Població / Terme municipal:		Àrea arqueològica / Jaciment:		UE
BARCELONA		C./ DE LA PRINCESA CODI M.H.C.B. 049/04		279
Zonal/ àmbit	Sector	Definició		
	2	NIVELL D'ÚS: paviment		
Comp. geològica	Comp. orgànica	Comp. artificial		
		MORTER GRIS + TOTXOS MASSISSOS		
Posició	Dimensions	Orientació		
	TOTXOS 30X15			
Tamany	Consistència/ Compactació	Color		
Màximes		Minimes		Orientació pendent
-				Potència
Cotes superiors				
Igual a	En contacte			
Cobreix	280	Cobert per		
Farceix		Farcit per		
Talla		Tallat per		
Recolza		Se li recolza		
Es lliura		Se li lliura		
Observacions:				
NIVELL DE CIRCULACIÓ.				
Interpretació:				
Datació		Recull mostres		
		<input type="checkbox"/>		

Població / Terme municipal:		Àrea arqueològica / Jaciment:		UE
BARCELONA		C./ DE LA PRINCESA CODI M.H.C.B. 049/04		280
Zonal/ àmbit	Sector	Definició		
	2	ESTRAT: de preparació		
Comp. geològica	Comp. orgànica	Comp. artificial		
		MORTER GRIS		
Posició	Dimensions	Orientació		
Tamany	Consistència/ Compactació	Color	GRIS	
Màximes		Minimes		Orientació pendent
-				Potència
Igual a	En contacte			
Cobreix	203, 281	Cobert per 279		
Farceix		Farcit per		
Talla		Tallat per		
Recolza		Se li recolza		
Es lliura		Se li lliura		
Observacions:				
Interpretació:				
Datació		Recull mostres		

Població / Terme municipal:		Àrea arqueològica / Jaciment:		UE
BARCELONA		C./ DE LA PRINCESA CODI M.H.C.B. 049/04		281
Zonal/ àmbit	Sector	Definició		
	2	NIVELL D'ÚS: paviment		
Comp. geològica	Comp. orgànica	Comp. artificial		
		MORTER BLANC + TOTXOS MASSISSOS		
Posició	Dimensions	Orientació		
	TOTXOS 30X15			
Tamany	Consistència/ Compactació	Color		
Màximes		Minimes		Orientació pendent
-				Potència
Igual a	En contacte			
Cobreix	207, 282	Cobert per 280		
Farceix		Farcit per		
Talla		Tallat per		
Recolza		Se li recolza		
Es lliura		Se li lliura		
Observacions:				
NIVELL DE CIRCULACIÓ.				
Interpretació:				
Datació		Recull mostres		

Població / Terme municipal:		Àrea arqueològica / Jaciment:		UE
BARCELONA		C./ DE LA PRINCESA CODI M.H.C.B. 049/04		282
Zonal/ àmbit	Sector	Definició		
	2	ESTRAT: de preparació		
Comp. geològica	Comp. orgànica	Comp. artificial		
		MORTER BLANC		
Posició	Dimensions	Orientació		
Tamany	Consistència/ Compactació	Color	BLANC	
Màximes		Minimes		Orientació pendent
-				Potència
Cotes superiors				
Igual a	En contacte			
Cobreix	204, 276, 2014, 2044, 2054	Cobert per 281		
Farceix		Farcit per		
Talla		Tallat per		
Recolza		Se li recolza		
Es lliura		Se li lliura		
Observacions:				
Interpretació:				
Datació		<input type="checkbox"/> Recull mostres		

Població / Terme municipal:		Àrea arqueològica / Jaciment:		UE
BARCELONA		C./ DE LA PRINCESA CODI M.H.C.B. 049/04		283
Zonal/ àmbit	Sector	Definició		
	2	FARCIMENT		
Comp. geològica	Comp. orgànica	Comp. artificial		
		RUNA		
Posició	Dimensions	Orientació		
Tamany	Consistència/ Compactació	Color		
Màximes		Minimes		Orientació pendent
-				Potència
Cotes superiors				
Igual a	En contacte			
Cobreix		Cobert per 282		
Farceix	206	Farcit per		
Talla		Tallat per		
Recolza		Se li recolza		
Es lliura		Se li lliura		
Observacions:				
FARCIMENT DEL RETALL UE 206.				
Interpretació:				
Datació		<input type="checkbox"/> Recull mostres		

Població / Terme municipal:		Àrea arqueològica / Jaciment:		UE
BARCELONA		C./ DE LA PRINCESA CODI M.H.C.B. 049/04		284
Zonal/ àmbit	Sector	Definició		
	2	NEGATIVA: retail		
Comp. geològica		Comp. orgànica		Comp. artificial
Posició	Dimensions	Orientació		
Tamany	Consistència/ Compactació		Color	
Cotes superiors		Màximes	Minimes	Orientació pendent
		-		
Igual a	En contacte			
Cobreix	Cobert per			
Farceix	Farcit per 285			
Talla	Tallat per			
Recolza	Se li recolza			
Es lliura	Se li lliura			
Observacions: SONDEIG FET PER LA CONSTRUCTORA.				
Interpretació:				
Datació		Recull mostres		
		<input type="checkbox"/>		

Població / Terme municipal:		Àrea arqueològica / Jaciment:		UE
BARCELONA		C./ DE LA PRINCESA CODI M.H.C.B. 049/04		285
Zonal/ àmbit	Sector	Definició		
	2	FARCIMENT		
Comp. geològica		Comp. orgànica		Comp. artificial
TERRA + PEDRES				RUNA
Posició	Dimensions	Orientació		
Tamany	Consistència/ Compactació		Color	
VARIABLE				
Cotes superiors		Màximes	Minimes	Orientació pendent
		-		
Igual a	En contacte			
Cobreix	Cobert per			
Farceix	Farcit per			
Talla	Tallat per			
Recolza	Se li recolza			
Es lliura	Se li lliura			
Observacions: FARCIMENT RETALL UE 284.				
Interpretació:				
Datació		Recull mostres		
		<input type="checkbox"/>		

Població / Terme municipal:		Àrea arqueològica / Jaciment:		UE	
BARCELONA		C./ DE LA PRINCESA CODI M.H.C.B. 049/04		286	
Zonal/ àmbit	Sector	Definició			
	2	ESTRUCTURA: mur			
Comp. geològica		Comp. orgànica		Comp. artificial	
				MORTER BLANC + TOTXOS MASSISSOS	
Posició	Dimensions	Orientació			
	TOTXOS 30X15				
Tamany	Consistència/ Compactació		Color		
Màximes		Mínimes		Orientació pendent	
Cotes superiors		-		Potència	
Igual a	En contacte				
Cobreix	287	Cobert per			
Farceix		Farcit per			
Talla		Tallat per			
Recolza		Se li recolza			
Es lliura		Se li lliura			
Observacions: MUR CASA ACTUAL.					
Interpretació:					
Datació		Recull mostres			

Població / Terme municipal:		Àrea arqueològica / Jaciment:		UE	
BARCELONA		C./ DE LA PRINCESA CODI M.H.C.B. 049/04		287	
Zonal/ àmbit	Sector	Definició			
	2	ESTRUCTURA: fonamentació			
Comp. geològica		Comp. orgànica		Comp. artificial	
				MORTER BLANC + TOTXOS MASSISSOS	
Posició	Dimensions	Orientació			
	TOTXOS 30X15				
Tamany	Consistència/ Compactació		Color		
Màximes		Mínimes		Orientació pendent	
Cotes superiors		-		Potència	
Igual a	En contacte				
Cobreix	288	Cobert per			
Farceix		Farcit per			
Talla		Tallat per			
Recolza		Se li recolza			
Es lliura		Se li lliura			
Observacions: FONAMENTACIO MUR 286.					
Interpretació:					
Datació		Recull mostres			

Població / Terme municipal:		Àrea arqueològica / Jaciment:		UE
BARCELONA		C./ DE LA PRINCESA CODI M.H.C.B. 049/04		288
Zonal/ àmbit	Sector	Definició		
	2	ESTRUCTURA: mur		
Comp. geològica	Comp. orgànica	Comp. artificial		
PEDRES		MORTER BLANC		
Posició	Dimensions	Orientació		
Tamany	Consistència/ Compactació	Color		
Màximes		Orientació pendent		
-		Potència		
Cotes superiors				
Igual a	En contacte			
Cobreix 289	Cobert per 287			
Farceix 290	Farcit per			
Talla	Tallat per			
Recolza	Se li recolza			
Es lliura	Se li lliura			
Observacions:				
Interpretació:				
Datació		<input type="checkbox"/> Recull mostres		

Població / Terme municipal:		Àrea arqueològica / Jaciment:		UE
BARCELONA		C./ DE LA PRINCESA CODI M.H.C.B. 049/04		289
Zonal/ àmbit	Sector	Definició		
	2	ESTRUCTURA: fonamentació		
Comp. geològica	Comp. orgànica	Comp. artificial		
PEDRES		MORTER BLANC		
Posició	Dimensions	Orientació		
Tamany	Consistència/ Compactació	Color		
Màximes		Orientació pendent		
-		Potència		
Cotes superiors				
Igual a	En contacte			
Cobreix	Cobert per 288			
Farceix 290	Farcit per			
Talla	Tallat per			
Recolza	Se li recolza			
Es lliura	Se li lliura			
Observacions:				
BANQUETA FONAMENTACIÓ MUR UE 288.				
Interpretació:				
Datació		<input type="checkbox"/> Recull mostres		

Població / Terme municipal:		Àrea arqueològica / Jaciment:		UE
BARCELONA		C./ DE LA PRINCESA CODI M.H.C.B. 049/04		290
Zonal/ àmbit	Sector	Definició		
	2	NEGATIVA: rasa		
Comp. geològica		Comp. orgànica		Comp. artificial
TERRA				
Posició	Dimensions	Orientació		
Tamany	Consistència/ Compactació		Color	
	COMPACTACIÓ MITJA		MARRO	
Màximes		Mínimes		Orientació pendent
Cotes superiors		-		Potència
Igual a	En contacte			
Cobreix	Cobert per			
Farceix	Farcit per 288, 289, 291			
Talla	Tallat per			
Recolza	Se li recolza			
Es lliura	Se li lliura			
Observacions: RASA MUR UE 288.				
Interpretació:				
Datació		Recull mostres		
		<input type="checkbox"/>		

Població / Terme municipal:		Àrea arqueològica / Jaciment:		UE
BARCELONA		C./ DE LA PRINCESA CODI M.H.C.B. 049/04		291
Zonal/ àmbit	Sector	Definició		
	2	FARCIMENT		
Comp. geològica		Comp. orgànica		Comp. artificial
TERRA				
Posició	Dimensions	Orientació		
Tamany	Consistència/ Compactació		Color	
	COMPACTACIÓ MITJA		MARRO	
Màximes		Mínimes		Orientació pendent
Cotes superiors		-		Potència
Igual a	En contacte			
Cobreix	Cobert per			
Farceix	Farcit per			
Talla	Tallat per			
Recolza	Se li recolza			
Es lliura	Se li lliura			
Observacions:				
Interpretació:				
Datació		Recull mostres		
		<input type="checkbox"/>		

Població / Terme municipal:		Àrea arqueològica / Jaciment:		UE
BARCELONA		C./ DE LA PRINCESA CODI M.H.C.B. 049/04		292
Zonal/ àmbit	Sector	Definició		
	2	ESTRUCTURA: fonamentació		
Comp. geològica		Comp. orgànica		Comp. artificial
PEDRES		MORTER BLANC + RESTES DE MATERIAL CONSTRUCTIU		
Posició	Dimensions	Orientació		
Tamany	Consistència/ Compactació	Color		
Màximes		Mínimes		Orientació pendent
Cotes superiors		-		Potència
Igual a	En contacte			
Cobreix	Cobert per			
Farceix	Farcit per			
Talla	Tallat per			
Recolza	Se li recolza			
Es lliura	Se li lliura			
Observacions: BANQUETA FONAMENTACIÓ MUR ACTUAL.				
Interpretació:				
Datació		Recull mostres		

Població / Terme municipal:		Àrea arqueològica / Jaciment:		UE
BARCELONA		C./ DE LA PRINCESA CODI M.H.C.B. 049/04		293
Zonal/ àmbit	Sector	Definició		
	2	NEGATIVA: retaill		
Comp. geològica		Comp. orgànica		Comp. artificial
Posició	Dimensions	Orientació		
Tamany	Consistència/ Compactació	Color		
Màximes		Mínimes		Orientació pendent
Cotes superiors		-		Potència
Igual a	En contacte			
Cobreix	Cobert per			
Farceix	Farcit per			
Talla	Tallat per			
Recolza	Se li recolza			
Es lliura	Se li lliura			
Observacions: CALA FETA PER LA CONSTRUCTORA.				
Interpretació:				
Datació		Recull mostres		

Població / Terme municipal:		Àrea arqueològica / Jaciment:		UE
BARCELONA		C./ DE LA PRINCESA CODI M.H.C.B. 049/04		294
Zonal/ àmbit	Sector	Definició		
	2	FARCIMENT		
Comp. geològica		Comp. orgànica	Comp. artificial	
			RUNA	
Posició	Dimensions	Orientació		
Tamany	Consistència/ Compactació	Color		
Cotes superiors		Màximes	Minimes	Orientació pendent
		-		
Igual a	En contacte			
Cobreix	293	Cobert per		
Farceix		Farcit per		
Talla		Tallat per		
Recolza		Se li recolza		
Es lliura		Se li lliura		
Observacions: FARCIMENT RETALL UE 293.				
Interpretació:				
Datació		Recull mostres		
		<input type="checkbox"/>		

Població / Terme municipal:		Àrea arqueològica / Jaciment:		UE
BARCELONA		C./ DE LA PRINCESA CODI M.H.C.B. 049/04		295
Zonal/ àmbit	Sector	Definició		
	2	ESTRAT		
Comp. geològica		Comp. orgànica	Comp. artificial	
TERRA		CARBONS (presència)		
Posició	Dimensions	Orientació		
Tamany	Consistència/ Compactació	Color		
	ARGILOSA	MARRÓ-GRIS		
Cotes superiors		Màximes	Minimes	Orientació pendent
		-		
Igual a	En contacte			
Cobreix	297, 298	Cobert per 230		
Farceix		Farcit per		
Talla		Tallat per		
Recolza		Se li recolza		
Es lliura		Se li lliura		
Observacions:				
Interpretació:				
Datació		Recull mostres		
		<input type="checkbox"/>		

Població / Terme municipal:		Àrea arqueològica / Jaciment:		UE
BARCELONA		C./ DE LA PRINCESA CODI M.H.C.B. 049/04		296
Zonal/ àmbit	Sector	Definició		
	2	NEGATIVA: retail		
Comp. geològica		Comp. orgànica		Comp. artificial
Posició	Dimensions	Orientació		
Tamany	Consistència/ Compactació		Color	
Cotes superiors		Màximes	Minimes	Orientació pendent
		-		
Igual a	En contacte			
Cobreix	Cobert per			
Farceix	Farcit per 297			
Talla	Tallat per			
Recolza	Se li recolza			
Es lliura	Se li lliura			
Observacions:				
Interpretació:				
Datació		Recull mostres		
		<input type="checkbox"/>		

Població / Terme municipal:		Àrea arqueològica / Jaciment:		UE
BARCELONA		C./ DE LA PRINCESA CODI M.H.C.B. 049/04		297
Zonal/ àmbit	Sector	Definició		
	2	FARCIMENT		
Comp. geològica		Comp. orgànica		Comp. artificial
GRAVA				
Posició	Dimensions	Orientació		
Tamany	Consistència/ Compactació		Color	
		SOLTA		GRIS
Cotes superiors		Màximes	Minimes	Orientació pendent
		-		
Igual a	En contacte			
Cobreix	Cobert per			
Farceix	Farcit per			
Talla	Tallat per			
Recolza	Se li recolza			
Es lliura	Se li lliura			
Observacions:				
FARCIMENT DEL RETALL UE 296.				
Interpretació:				
Datació		Recull mostres		
		<input type="checkbox"/>		

Població / Terme municipal:		Àrea arqueològica / Jaciment:		UE
BARCELONA		C./ DE LA PRINCESA CODI M.H.C.B. 049/04		298
Zonal/ àmbit	Sector	Definició		
	2	ESTRAT		
Comp. geològica		Comp. orgànica		Comp. artificial
GRAVA				
Posició		Dimensions		Orientació
Tamany		Consistència/ Compactació		Color
LLIM (0,002-0,02 mm.)		COMPACTACIÓ ALTA		MARRO
Màximes		Mínimes		Orientació pendent
Cotes superiors		-		Potència
Igual a	2101, 4073	En contacte		
Cobreix	299	Cobert per 295		
Farceix		Farcit per		
Talla		Tallat per 296		
Recolza		Se li recolza		
Es lliura		Se li lliura		
Observacions:				
ESTERIL.				
Interpretació:				
Datació		Recull mostres		
		<input type="checkbox"/>		

Població / Terme municipal:		Àrea arqueològica / Jaciment:		UE
BARCELONA		C./ DE LA PRINCESA CODI M.H.C.B. 049/04		299
Zonal/ àmbit	Sector	Definició		
	2	ESTRAT		
Comp. geològica		Comp. orgànica		Comp. artificial
GRAVA				
Posició		Dimensions		Orientació
Tamany		Consistència/ Compactació		Color
VARIABLE		COMPACTACIÓ MITJA		MARRÓ-VERDÓS
Màximes		Mínimes		Orientació pendent
Cotes superiors		-		Potència
Igual a	4111	En contacte		
Cobreix		Cobert per 298		
Farceix		Farcit per		
Talla		Tallat per		
Recolza		Se li recolza		
Es lliura		Se li lliura		
Observacions:				
ESTERIL.				
Interpretació:				
Datació		Recull mostres		
		<input type="checkbox"/>		

Població / Terme municipal:		Àrea arqueològica / Jaciment:		UE
BARCELONA		C./ DE LA PRINCESA CODI M.H.C.B. 049/04		301
Zonal/ àmbit	Sector	NIVELL D'ÚS: enllosat		Definició
	3			
Comp. geològica	Comp. orgànica	Comp. artificial		
		MORTER GRIS + RAJOLES		
Posició	Dimensions	Orientació		
	TERRASSO 50 x 50 cm.			
Tamany	Consistència/ Compactació	Color		
Màximes		Minimes		Orientació pendent
-				Potència
Igual a	En contacte			
Cobreix	302	Cobert per		
Farceix		Farcit per		
Talla		Tallat per		
Recolza		Se li recolza		
Es lliura		Se li lliura		
Observacions: NIVELL DE CIRCULACIÓ.				
Interpretació:				
Datació		Recull mostres		

Població / Terme municipal:		Àrea arqueològica / Jaciment:		UE
BARCELONA		C./ DE LA PRINCESA CODI M.H.C.B. 049/04		302
Zonal/ àmbit	Sector	ESTRAT: de preparació		Definició
	3			
Comp. geològica	Comp. orgànica	Comp. artificial		
		MORTER GRIS		
Posició	Dimensions	Orientació		
Tamany	Consistència/ Compactació	Color		
Màximes		Minimes		Orientació pendent
-				Potència
Igual a	En contacte			
Cobreix	303,304,305,307,310,311,314,31	Cobert per		
Farceix		Farcit per		
Talla		Tallat per		
Recolza		Se li recolza		
Es lliura		Se li lliura		
Observacions:				
Interpretació:				
Datació		Recull mostres		

Població / Terme municipal:		Àrea arqueològica / Jaciment:		UE	
BARCELONA		C./ DE LA PRINCESA CODI M.H.C.B. 049/04		303	
Zonal/ àmbit	Sector	Definició			
	3				
ESTRUCTURA: pou					
Comp. geològica	Comp. orgànica	Comp. artificial			
		MORTER BLANC + RESTES DE MATERIAL CONSTRUCTIU			
Posició	Dimensions	Orientació			
	TOTXOS 30 x 15 cm.				
Tamany	Consistència/ Compactació	Color			
Màximes		Minimes		Orientació pendent	
-					
Cotes superiors		Potència			
Igual a	En contacte 304, 307, 311, 315				
Cobreix	320, 321, 323, 4073	Cobert per 302, 308, 312			
Farceix		Farcit per			
Talla		Tallat per			
Recolza		Se li recolza			
Es lliura		Se li lliura			
Observacions:					
POU QUADRAT.					
Interpretació:					
Datació		Recull mostres			
		<input type="checkbox"/>			

Població / Terme municipal:		Àrea arqueològica / Jaciment:		UE	
BARCELONA		C./ DE LA PRINCESA CODI M.H.C.B. 049/04		304	
Zonal/ àmbit	Sector	Definició			
	3				
ESTRUCTURA: pou					
Comp. geològica	Comp. orgànica	Comp. artificial			
		MORTER BLANC + TOTXOS MASSISSOS			
Posició	Dimensions	Orientació			
	TOTXOS 30 x 15 cm.				
Tamany	Consistència/ Compactació	Color			
Màximes		Minimes		Orientació pendent	
-					
Cotes superiors		Potència			
Igual a	En contacte 303				
Cobreix		Cobert per 302			
Farceix	306	Farcit per 319			
Talla		Tallat per			
Recolza		Se li recolza 305			
Es lliura		Se li lliura			
Observacions:					
POU QUADRAT.					
Interpretació:					
Datació		Recull mostres			
		<input type="checkbox"/>			

Població / Terme municipal:		Àrea arqueològica / Jaciment:		UE
BARCELONA		C./ DE LA PRINCESA CODI M.H.C.B. 049/04		305
Zonal/ àmbit	Sector	Definició		
	3	ESTRUCTURA: tapadora pou		
Comp. geològica	Comp. orgànica	Comp. artificial		
		MORTER BLANC + TOTXOS MASSISSOS		
Posició	Dimensions	Orientació		
	TOTXOS 30 x 15 cm.			
Tamany	Consistència/ Compactació	Color		
Màximes		Minimes		Orientació pendent
-				Potència
Cotes superiors				
Igual a	En contacte			
Cobreix 319	Cobert per 302			
Farceix	Farcit per			
Talla	Tallat per			
Recolza 304	Se li recolza			
Es lliura	Se li lliura			
Observacions: CONSTRUIDA FENT UNA VOLTA.				
Interpretació:				
Datació		Recull mostres		

Població / Terme municipal:		Àrea arqueològica / Jaciment:		UE
BARCELONA		C./ DE LA PRINCESA CODI M.H.C.B. 049/04		306
Zonal/ àmbit	Sector	Definició		
	3	NEGATIVA: rasa		
Comp. geològica	Comp. orgànica	Comp. artificial		
Posició	Dimensions	Orientació		
Tamany	Consistència/ Compactació	Color		
Màximes		Minimes		Orientació pendent
-				Potència
Cotes superiors				
Igual a	En contacte			
Cobreix	Cobert per			
Farceix	Farcit per 304			
Talla	Tallat per			
Recolza	Se li recolza			
Es lliura	Se li lliura			
Observacions: RASA POU UE 305.				
Interpretació:				
Datació		Recull mostres		

Població / Terme municipal:		Àrea arqueològica / Jaciment:		UE
BARCELONA		C./ DE LA PRINCESA CODI M.H.C.B. 049/04		307
Zonal/ àmbit	Sector	Definició		
	3	ESTRUCTURA: clavaguera		
Comp. geològica	Comp. orgànica	Comp. artificial		
		MORTER BLANC + TOTXOS MASSISSOS		
Posició	Dimensions	Orientació		
	TOTXOS 30 x 15 cm.			
Tamany	Consistència/ Compactació	Color		
Màximes		Minimes		Orientació pendent
-				Potència
Cotes superiors				
Igual a	En contacte 303			
Cobreix 308	Cobert per 302, 310			
Farceix 309	Farcit per			
Talla	Tallat per			
Recolza	Se li recolza			
Es lliura	Se li lliura			
Observacions: PARETS DE CONTENCIÓ DE LA CLAVEGUERA.				
Interpretació:				
Datació				<input type="checkbox"/> Recull mostres

Població / Terme municipal:		Àrea arqueològica / Jaciment:		UE
BARCELONA		C./ DE LA PRINCESA CODI M.H.C.B. 049/04		308
Zonal/ àmbit	Sector	Definició		
	3	ESTRUCTURA: solera clavaguera		
Comp. geològica	Comp. orgànica	Comp. artificial		
		MORTER BLANC + TOTXOS MASSISSOS		
Posició	Dimensions	Orientació		
	TOTXOS 30 x 15 cm.			
Tamany	Consistència/ Compactació	Color		
Màximes		Minimes		Orientació pendent
-				Potència
Cotes superiors				
Igual a	En contacte			
Cobreix 303	Cobert per 307			
Farceix 309	Farcit per			
Talla	Tallat per			
Recolza	Se li recolza			
Es lliura	Se li lliura			
Observacions:				
Interpretació:				
Datació				<input type="checkbox"/> Recull mostres

Població / Terme municipal:		Àrea arqueològica / Jaciment:		UE
BARCELONA		C./ DE LA PRINCESA CODI M.H.C.B. 049/04		309
Zonal/ àmbit	Sector	Definició		
	3	NEGATIVA: rasa		
Comp. geològica	Comp. orgànica	Comp. artificial		
Posició	Dimensions	Orientació		
Tamany	Consistència/ Compactació	Color		
Màximes		Minimes		Orientació pendent
-				Potència
Igual a	En contacte			
Cobreix	Cobert per	307, 308		
Farceix	Farcit per	Tallat per		
Talla	Tallat per	Se li recolza		
Recolza	Recolza	Se li lliura		
Es lliura	Es lliura			
Observacions: NO TALLA CAP ESTRAT JA QUE ES CONTEMPORÀNIA AL BASSAMENT UE 303, AMB EL QUAL ESTÀ EN CONTACTE.				
Interpretació:				
Datació				
<input type="checkbox"/> Recull mostres				

Població / Terme municipal:		Àrea arqueològica / Jaciment:		UE
BARCELONA		C./ DE LA PRINCESA CODI M.H.C.B. 049/04		310
Zonal/ àmbit	Sector	Definició		
	3	ESTRUCTURA: tapadora clavaguera		
Comp. geològica	Comp. orgànica	Comp. artificial		
		MORTER BLANC + TOTXOS MASSISSOS		
Posició	Dimensions	Orientació		
	TOTXOS 30 x 15 cm.			
Tamany	Consistència/ Compactació	Color		
Màximes		Minimes		Orientació pendent
-				Potència
Igual a	En contacte			
Cobreix	Cobert per	302		
Farceix	Farcit per	Tallat per		
Talla	Tallat per	Se li recolza		
Recolza	Recolza	Se li lliura		
Es lliura	Es lliura			
Observacions:				
Interpretació:				
Datació				
<input type="checkbox"/> Recull mostres				

Població / Terme municipal:		Àrea arqueològica / Jaciment:		UE	
BARCELONA		C./ DE LA PRINCESA CODI M.H.C.B. 049/04		311	
Zona/ àmbit		Sector		Definició	
3		3			
ESTRUCTURA: claveguera					
Comp. geològica		Comp. orgànica		Comp. artificial	
				MORTER BLANC + TOTXOS MASSISSOS	
Posició		Dimensions		Orientació	
		TOTXOS 30 x 15 cm.			
Tamany		Consistència/ Compactació		Color	
Màximes		Mínimes		Orientació pendent	
Cotes superiors		-		Potència	
Igual a					
En contacte 303					
Cobreix 312		Cobreix 302, 314			
Farceix 313		Farcit per			
Talla		Tallat per			
Recolza		Se li recolza			
Es lliura		Se li lliura			
Observacions: PARETS DE CONTENCIÓ DE LA CLAVEGUERA.					
Interpretació:					
Datació				<input type="checkbox"/> Recull mostres	

Població / Terme municipal:		Àrea arqueològica / Jaciment:		UE	
BARCELONA		C./ DE LA PRINCESA CODI M.H.C.B. 049/04		312	
Zona/ àmbit		Sector		Definició	
3		3			
ESTRUCTURA: solera clavaguera					
Comp. geològica		Comp. orgànica		Comp. artificial	
				MORTER BLANC + TOTXOS MASSISSOS	
Posició		Dimensions		Orientació	
		TOTXOS 30 x 15 cm.			
Tamany		Consistència/ Compactació		Color	
Màximes		Mínimes		Orientació pendent	
Cotes superiors		-		Potència	
Igual a					
En contacte					
Cobreix 303		Cobreix 311			
Farceix 313		Farcit per			
Talla		Tallat per			
Recolza		Se li recolza			
Es lliura		Se li lliura			
Observacions:					
Interpretació:					
Datació				<input type="checkbox"/> Recull mostres	

Població / Terme municipal:		Àrea arqueològica / Jaciment:		UE
BARCELONA		C./ DE LA PRINCESA CODI M.H.C.B. 049/04		313
Zonal/ àmbit	Sector	Definició		
	3	NEGATIVA: rasa		
Comp. geològica	Comp. orgànica	Comp. artificial		
Posició	Dimensions	Orientació		
Tamany	Consistència/ Compactació	Color		
Màximes		Minimes		Orientació pendent
-				Potència
Igual a	En contacte			
Cobreix	Cobert per 311, 312			
Farceix	Farcit per Tallat per			
Talla	Se li recolza			
Recolza	Se li lliura			
Es lliura				
Observacions: NO TALLA CAP ESTRAT JA QUE ES CONTEMPORÀNIA AL BASSAMENT UE 303, AMB EL QUAL ESTÀ EN CONTACTE.				
Interpretació:				
Datació <input type="text"/> <input type="checkbox"/> Recull mostres				

Població / Terme municipal:		Àrea arqueològica / Jaciment:		UE
BARCELONA		C./ DE LA PRINCESA CODI M.H.C.B. 049/04		314
Zonal/ àmbit	Sector	Definició		
	3	ESTRUCTURA: tapadora clavaguera		
Comp. geològica	Comp. orgànica	Comp. artificial		
		MORTER BLANC + TOTXOS MASSISSOS		
Posició	Dimensions	Orientació		
	TOTXOS 30 x 15 cm.			
Tamany	Consistència/ Compactació	Color		
Màximes		Minimes		Orientació pendent
-				Potència
Igual a	En contacte			
Cobreix	Cobert per 302			
Farceix	Farcit per Tallat per			
Talla	Se li recolza			
Recolza	Se li lliura			
Es lliura				
Observacions:				
Interpretació:				
Datació <input type="text"/> <input type="checkbox"/> Recull mostres				

Població / Terme municipal:		Àrea arqueològica / Jaciment:		UE
BARCELONA		C./ DE LA PRINCESA CODI M.H.C.B. 049/04		315
Zonal/ àmbit	Sector	Definició		
	3	ESTRUCTURA: pou		
Comp. geològica	Comp. orgànica	Comp. artificial		
		MORTER BLANC + TOTXOS MASSISSOS		
Posició	Dimensions	Orientació		
	TOTXOS 30 x 15 cm.			
Tamany	Consistència/ Compactació	Color		
Màximes		Minimes		Orientació pendent
-				Potència
Cotes superiors				
Igual a	En contacte 303			
Cobreix	Cobert per 302			
Farceix	Farcit per 318			
Talla	Tallat per			
Recolza	Se li recolza 316			
Es lliura	Se li lliura			
Observacions: POU QUADRAT.				
Interpretació:				
Datació				<input type="checkbox"/> Recull mostres

Població / Terme municipal:		Àrea arqueològica / Jaciment:		UE
BARCELONA		C./ DE LA PRINCESA CODI M.H.C.B. 049/04		316
Zonal/ àmbit	Sector	Definició		
	3	ESTRUCTURA: tapadora pou		
Comp. geològica	Comp. orgànica	Comp. artificial		
		MORTER BLANC + TOTXOS MASSISSOS		
Posició	Dimensions	Orientació		
	TOTXOS 30 x 15 cm.			
Tamany	Consistència/ Compactació	Color		
Màximes		Minimes		Orientació pendent
-				Potència
Cotes superiors				
Igual a	En contacte			
Cobreix	Cobert per 302			
Farceix	Farcit per			
Talla	Tallat per			
Recolza	Se li recolza			
Es lliura	Se li lliura			
Observacions: CONSTRUIDA FENT UNA VOLTA.				
Interpretació:				
Datació				<input type="checkbox"/> Recull mostres

Població / Terme municipal:		Àrea arqueològica / Jaciment:		UE
BARCELONA		C./ DE LA PRINCESA CODI M.H.C.B. 049/04		317
Zonal/ àmbit	Sector	NEGATIVA: rasa		Definició
	3			
Comp. geològica	Comp. orgànica	Comp. artificial		
Posició	Dimensions	Orientació		
Tamany	Consistència/ Compactació	Color		
Màximes		Minimes		Orientació pendent
-				Potència
Igual a	En contacte			
Cobreix	Cobert per	315		
Farceix	Farcit per			
Talla	Tallat per			
Recolza	Se li recolza			
Es lliura	Se li lliura			
Observacions: RASA POU UE 315.				
Interpretació:				
Datació		<input type="checkbox"/> Recull mostres		

Població / Terme municipal:		Àrea arqueològica / Jaciment:		UE
BARCELONA		C./ DE LA PRINCESA CODI M.H.C.B. 049/04		318
Zonal/ àmbit	Sector	FARCIMENT		Definició
	3			
Comp. geològica	Comp. orgànica	Comp. artificial		
		RUNA		
Posició	Dimensions	Orientació		
Tamany	Consistència/ Compactació	Color		
Màximes		Minimes		Orientació pendent
-				Potència
Igual a	En contacte			
Cobreix	Cobert per	316		
Farceix	Farcit per			
Talla	Tallat per			
Recolza	Se li recolza			
Es lliura	Se li lliura			
Observacions: FARCIMENT POU UE 315.				
Interpretació:				
Datació		<input type="checkbox"/> Recull mostres		

Població / Terme municipal:		Àrea arqueològica / Jaciment:		UE
BARCELONA		C./ DE LA PRINCESA CODI M.H.C.B. 049/04		319
Zonal/ àmbit	Sector	Definició		
	3	FARCIMENT		
Comp. geològica		Comp. orgànica		Comp. artificial
TERRA (SAULÓ)		RUNA		
Posició	Dimensions	Orientació		
Tamany	Consistència/ Compactació		Color	
SORRA (0'02-2 mm.)	SOLTA		MARRO	
Màximes		Mínimes		Orientació pendent
Cotes superiors		-		Potència
Igual a				
Cobreix	En contacte			
Farceix 304	Cobert per 305			
Talla	Farcit per			
Recolza	Tallat per			
Es lliura	Se li recolza			
	Se li lliura			
Observacions: FARCIMENT POU UE 304.				
Interpretació:				
Datació		Recull mostres		

Població / Terme municipal:		Àrea arqueològica / Jaciment:		UE
BARCELONA		C./ DE LA PRINCESA CODI M.H.C.B. 049/04		320
Zonal/ àmbit	Sector	Definició		
	3	ESTRAT		
Comp. geològica		Comp. orgànica		Comp. artificial
TERRA (SAULÓ)				
Posició	Dimensions	Orientació		
Tamany	Consistència/ Compactació		Color	
SORRA (0'02-2 mm.)	SOLTA		MARRO	
Màximes		Mínimes		Orientació pendent
Cotes superiors		-		Potència
Igual a				
Cobreix	En contacte			
Farceix	Cobert per 303, 324			
Talla	Farcit per			
Recolza	Tallat per 322, 326			
Es lliura	Se li recolza			
	Se li lliura			
Observacions:				
Interpretació:				
Datació		Recull mostres		

Població / Terme municipal:		Àrea arqueològica / Jaciment:		UE
BARCELONA		C./ DE LA PRINCESA CODI M.H.C.B. 049/04		321
Zonal/ àmbit	Sector	Definició		
	3	ESTRUCTURA: pou		
Comp. geològica		Comp. orgànica		Comp. artificial
				MORTER BLANC + TOTXOS MASSISSOS
Posició	Dimensions	Orientació		
	TOTXOS 30 x 15 cm.			
Tamany	Consistència/ Compactació		Color	
Màximes		Mínimes		Orientació pendent
-				Potència
Cotes superiors				
Igual a	En contacte			
Cobreix	Cobert per 303			
Farceix	322	Farcit per 323		
Talla	Tallat per 306			
Recolza	Se li recolza			
Es lliura	Se li lliura			
Observacions: POU CIRCULAR.				
Interpretació:				
Datació				<input type="checkbox"/> Recull mostres

Població / Terme municipal:		Àrea arqueològica / Jaciment:		UE
BARCELONA		C./ DE LA PRINCESA CODI M.H.C.B. 049/04		322
Zonal/ àmbit	Sector	Definició		
	3	NEGATIVA: rasa		
Comp. geològica		Comp. orgànica		Comp. artificial
Posició	Dimensions	Orientació		
Tamany	Consistència/ Compactació		Color	
Màximes		Mínimes		Orientació pendent
-				Potència
Cotes superiors				
Igual a	En contacte			
Cobreix	Cobert per			
Farceix		Farcit per 321		
Talla	320	Tallat per		
Recolza	Se li recolza			
Es lliura	Se li lliura			
Observacions: RASA POU CIRCULAR UE 321.				
Interpretació:				
Datació				<input type="checkbox"/> Recull mostres

Població / Terme municipal:		Àrea arqueològica / Jaciment:		UE
BARCELONA		C./ DE LA PRINCESA CODI M.H.C.B. 049/04		323
Zonal/ àmbit	Sector	Definició		
	3	FARCIMENT		
Comp. geològica	Comp. orgànica	Comp. artificial		
		RUNA		
Posició	Dimensions	Orientació		
Tamany	Consistència/ Compactació	Color		
Màximes		Minimes		Orientació pendent
-				Potència
Cotes superiors				
Igual a	En contacte			
Cobreix	321	Cobert per 303		
Farceix		Farcit per		
Talla		Tallat per 306		
Recolza		Se li recolza		
Es lliura		Se li lliura		
Observacions: FARCIMENT POU CIRCULAR.				
Interpretació:				
Datació		Recull mostres		

Població / Terme municipal:		Àrea arqueològica / Jaciment:		UE
BARCELONA		C./ DE LA PRINCESA CODI M.H.C.B. 049/04		324
Zonal/ àmbit	Sector	Definició		
	3	ESTRUCTURA: arc		
Comp. geològica	Comp. orgànica	Comp. artificial		
		MORTER BLANC + TOTXOS MASSISSOS		
Posició	Dimensions	Orientació		
	TOTXOS 30 x 15 cm.			
Tamany	Consistència/ Compactació	Color		
Màximes		Minimes		Orientació pendent
-				Potència
Cotes superiors				
Igual a	En contacte			
Cobreix	320, 325, 327	Cobert per 250		
Farceix		Farcit per		
Talla		Tallat per		
Recolza		Se li recolza 315		
Es lliura		Se li lliura		
Observacions: ARC DE DESCÀRREGA PER AGUANTAR LA RIOSTRA DE L'EDIFICI ACTUAL.				
Interpretació:				
Datació		Recull mostres		

Població / Terme municipal:		Àrea arqueològica / Jaciment:		UE
BARCELONA		C./ DE LA PRINCESA CODI M.H.C.B. 049/04		325
Zonal/ àmbit	Sector	Definició		
	3	ESTRUCTURA: pou		
Comp. geològica	Comp. orgànica	Comp. artificial		
		MORTER BLANC + TOTXOS MASSISSOS		
Posició	Dimensions	Orientació		
	TOTXOS 30 x 15 cm.			
Tamany	Consistència/ Compactació	Color		
Màximes		Minimes		Orientació pendent
-				Potència
Cotes superiors				
Igual a	En contacte			
Cobreix	Cobert per 324			
Farceix	326	Farcit per 327		
Talla		Tallat per		
Recolza		Se li recolza		
Es lliura		Se li lliura		
Observacions: ESTRUCTURA POU CIRCULAR.				
Interpretació:				
Datació		Recull mostres		

Població / Terme municipal:		Àrea arqueològica / Jaciment:		UE
BARCELONA		C./ DE LA PRINCESA CODI M.H.C.B. 049/04		326
Zonal/ àmbit	Sector	Definició		
	3	NEGATIVA: rasa		
Comp. geològica	Comp. orgànica	Comp. artificial		
Posició	Dimensions	Orientació		
Tamany	Consistència/ Compactació	Color		
Màximes		Minimes		Orientació pendent
-				Potència
Cotes superiors				
Igual a	En contacte			
Cobreix	Cobert per			
Farceix		Farcit per 325		
Talla	320	Tallat per		
Recolza		Se li recolza		
Es lliura		Se li lliura		
Observacions: RASA POU CIRCULAR UE 325.				
Interpretació:				
Datació		Recull mostres		

Població / Terme municipal:		Àrea arqueològica / Jaciment:		UE
BARCELONA		C./ DE LA PRINCESA CODI M.H.C.B. 049/04		327
Zonal/ àmbit	Sector	Definició		
	3	FARCIMENT		
Comp. geològica	Comp. orgànica	Comp. artificial		
Posició	Dimensions	Orientació		
Tamany	Consistència/ Compactació	Color		
Màximes		Minimes		Orientació pendent
-				Potència
Cotes superiors				
Igual a	En contacte			
Cobreix	325	Cobert per 324		
Farceix		Farcit per		
Talla		Tallat per 317		
Recolza		Se li recolza		
Es lliura		Se li lliura		
Observacions: FARCIMENT POU CIRCULAR UE 325.				
Interpretació:				
Datació		Recull mostres		
		<input type="checkbox"/>		

Població / Terme municipal:		Àrea arqueològica / Jaciment:		UE
BARCELONA		C./ DE LA PRINCESA CODI M.H.C.B. 049/04		401
Zonal/ àmbit	Sector	Definició		
	4	NIVELL D'ÚS: paviment		
Comp. geològica	Comp. orgànica	Comp. artificial		
		RAJOLS (TERRASSO)		
Posició	Dimensions	Orientació		
	RAJOLS 50 x 50 cm.			
Tamany	Consistència/ Compactació	Color		
Màximes		Minimes		Orientació pendent
-				Potència
Cotes superiors				
Igual a	201, 301	En contacte		
Cobreix	402	Cobert per		
Farceix		Farcit per		
Talla		Tallat per		
Recolza		Se li recolza		
Es lliura		Se li lliura		
Observacions: NIVELL DE CIRCULACIÓ.				
Interpretació:				
Datació		Recull mostres		
		<input type="checkbox"/>		

Població / Terme municipal:		Àrea arqueològica / Jaciment:		UE
BARCELONA		C./ DE LA PRINCESA CODI M.H.C.B. 049/04		402
Zonal/ àmbit	Sector	Definició		
	4	ESTRAT: de preparació		
Comp. geològica	Comp. orgànica	Comp. artificial		
		MORTER GRIS		
Posició	Dimensions	Orientació		
Tamany	Consistència/ Compactació	Color		
		GRIS		
Màximes		Mínimes		Orientació pendent
-				Potència
Cotes superiors				
Igual a	202	En contacte		
Cobreix	403	Cobert per 401		
Farceix		Farcit per		
Talla		Tallat per		
Recolza		Se li recolza		
Es lliura		Se li lliura		
Observacions:				
Interpretació:				
Datació		<input type="checkbox"/> Recull mostres		

Població / Terme municipal:		Àrea arqueològica / Jaciment:		UE
BARCELONA		C./ DE LA PRINCESA CODI M.H.C.B. 049/04		403
Zonal/ àmbit	Sector	Definició		
	4	ESTRAT: de preparació		
Comp. geològica	Comp. orgànica	Comp. artificial		
		MORTER BLANC		
Posició	Dimensions	Orientació		
Tamany	Consistència/ Compactació	Color		
	COMPACTACIÓ ALTA	BLANC		
Màximes		Mínimes		Orientació pendent
-				Potència
Cotes superiors				
Igual a		En contacte		
Cobreix	404	Cobert per 402		
Farceix		Farcit per		
Talla		Tallat per		
Recolza		Se li recolza		
Es lliura		Se li lliura		
Observacions:				
Interpretació:				
Datació		<input type="checkbox"/> Recull mostres		

Població / Terme municipal:		Àrea arqueològica / Jaciment:		UE
BARCELONA		C./ DE LA PRINCESA CODI M.H.C.B. 049/04		404
Zonal/ àmbit	Sector	Definició		
	4	ESTRAT: de reboliment		
Comp. geològica	Comp. orgànica	Comp. artificial		
TERRA + GRAVES		RESTES DE MATERIAL CONSTRUCTIU		
Posició	Dimensions	Orientació		
Tamany	Consistència/ Compactació	Color		
VARIABLE				
Màximes	Minimes	Orientació pendent		
Cotes superiors	-	Potència		
Igual a	En contacte			
Cobreix 405.406.408.409,	Cobert per 403			
Farceix	Farcit per			
Talla	Tallat per			
Recolza	Se li recolza			
Es lliura	Se li lliura			
Observacions: COBREIX TAMBÉ: 417, 419, 438, 442				
Interpretació:				
Datació				<input type="checkbox"/> Recull mostres

Població / Terme municipal:		Àrea arqueològica / Jaciment:		UE
BARCELONA		C./ DE LA PRINCESA CODI M.H.C.B. 049/04		405
Zonal/ àmbit	Sector	Definició		
	4	ESTRUCTURA: tapadora clauvegüera		
Comp. geològica	Comp. orgànica	Comp. artificial		
		CERÀMICA		
Posició	Dimensions	Orientació		
Tamany	Consistència/ Compactació	Color		
Màximes	Minimes	Orientació pendent		
Cotes superiors	-	Potència		
Igual a	En contacte			
Cobreix 405	Cobert per 404, 419, 439			
Farceix 407	Farcit per			
Talla	Tallat per			
Recolza 406	Se li recolza			
Es lliura	Se li lliura			
Observacions: TAPADORA FORMADA PER REBOLTONS.				
Interpretació:				
Datació				<input type="checkbox"/> Recull mostres

Població / Terme municipal:		Àrea arqueològica / Jaciment:		UE
BARCELONA		C./ DE LA PRINCESA CODI M.H.C.B. 049/04		406
Zonal/ àmbit	Sector	Definició		
	4	ESTRUCTURA: claveguera		
Comp. geològica	Comp. orgànica	Comp. artificial		
		MORTER GRIS + TOTXOS MASSISSOS		
Posició	Dimensions	Orientació		
	TOTXOS DE 30 x15 cm.			
Tamany	Consistència/ Compactació	Color		
Màximes		Minimes		Orientació pendent
-				Potència
Cotes superiors				
Igual a	En contacte			
Cobreix	Cobert per 404, 405			
Farceix 407	Farcit per			
Talla	Tallat per			
Recolza	Se li recolza 405			
Es lliura	Se li lliura			
Observacions: PARETS DE CONTENCIÓ DE LA CLAVEGUERA.				
Interpretació:				
Datació		Recull mostres		

Població / Terme municipal:		Àrea arqueològica / Jaciment:		UE
BARCELONA		C./ DE LA PRINCESA CODI M.H.C.B. 049/04		407
Zonal/ àmbit	Sector	Definició		
	4	NEGATIVA: rasa		
Comp. geològica	Comp. orgànica	Comp. artificial		
Posició	Dimensions	Orientació		
Tamany	Consistència/ Compactació	Color		
Màximes		Minimes		Orientació pendent
-				Potència
Cotes superiors				
Igual a	En contacte			
Cobreix	Cobert per			
Farceix	Farcit per 405, 406			
Talla	Tallat per			
Recolza	Se li recolza			
Es lliura	Se li lliura			
Observacions: TAMBÉ TALLA: 416, 420, 421, 425, 426, 427, 428, 430, 432, 433, 434, 435, 436, 440, 442, 443, 444, 445, 451, 452, 455, 4012, 4068, 4085, 4086, 4088, 4089, 4090, 4093, 4094, 4095, 4096, 4097, 4098, 4099, 4100				
Interpretació:				
Datació		Recull mostres		

Població / Terme municipal:		Àrea arqueològica / Jaciment:		UE
BARCELONA		C./ DE LA PRINCESA CODI M.H.C.B. 049/04		408
Zonal/ àmbit	Sector	Definició		
	4	NIVELL D'ÚS: enllosat		
Comp. geològica	Comp. orgànica	Comp. artificial		
		RAJOLS		
Posició	Dimensions	Orientació		
	RAJOLA 25 x 25 cm.			
Tamany	Consistència/ Compactació	Color		
Màximes		Mínimes		Orientació pendent
-				Potència
Cotes superiors				
Igual a	En contacte			
Cobreix 412	Cobert per 404			
Farceix	Farcit per			
Talla	Tallat per 407			
Recolza	Se li recolza			
Es lliura	Se li lliura			
Observacions: NIVELL DE CIRCULACIÓ.				
Interpretació:				
Datació		Recull mostres		
		<input type="checkbox"/>		

Població / Terme municipal:		Àrea arqueològica / Jaciment:		UE
BARCELONA		C./ DE LA PRINCESA CODI M.H.C.B. 049/04		409
Zonal/ àmbit	Sector	Definició		
	4	ESTRUCTURA: tapadora clavaguera		
Comp. geològica	Comp. orgànica	Comp. artificial		
		MORTER GRIS + TOTXOS MASSISSOS		
Posició	Dimensions	Orientació		
	TOTXOS DE 30 x15 cm.			
Tamany	Consistència/ Compactació	Color		
Màximes		Mínimes		Orientació pendent
-				Potència
Cotes superiors				
Igual a	En contacte			
Cobreix 410	Cobert per 404, 5062			
Farceix	Farcit per			
Talla	Tallat per			
Recolza 5056	Se li recolza			
Es lliura	Se li lliura			
Observacions:				
Interpretació:				
Datació		Recull mostres		
		<input type="checkbox"/>		

Població / Terme municipal:		Àrea arqueològica / Jaciment:		UE
BARCELONA		C./ DE LA PRINCESA CODI M.H.C.B. 049/04		410
Zonal/ àmbit	Sector	Definició		
	4	ESTRUCTURA: claveguera		
Comp. geològica	Comp. orgànica	Comp. artificial		
		MORTER GRIS + TOTXOS MASSISSOS		
Posició	Dimensions	Orientació		
	TOTXOS DE 30 x15 cm.			
Tamany	Consistència/ Compactació	Color		
Màximes		Minimes		Orientació pendent
-				Potència
Igual a	En contacte			
Cobreix 478	Cobert per 409			
Farceix	Farcit per			
Talla	Tallat per			
Recolza	Se li recolza			
Es lliura	Se li lliura			
Observacions: PARETS DE CONTENCIÓ DE LA CLAVEGUERA.				
Interpretació:				
Datació		Recull mostres		

Població / Terme municipal:		Àrea arqueològica / Jaciment:		UE
BARCELONA		C./ DE LA PRINCESA CODI M.H.C.B. 049/04		411
Zonal/ àmbit	Sector	Definició		
	4	NEGATIVA: rasa		
Comp. geològica	Comp. orgànica	Comp. artificial		
Posició	Dimensions	Orientació		
Tamany	Consistència/ Compactació	Color		
Màximes		Minimes		Orientació pendent
-				Potència
Igual a	En contacte			
Cobreix	Cobert per			
Farceix	Farcit per 410, 478			
Talla 4039	Tallat per			
Recolza	Se li recolza			
Es lliura	Se li lliura			
Observacions:				
Interpretació:				
Datació		Recull mostres		

Població / Terme municipal:		Àrea arqueològica / Jaciment:		UE
BARCELONA		C./ DE LA PRINCESA CODI M.H.C.B. 049/04		412
Zonal/ àmbit	Sector	Definició		
	4	ESTRAT: de preparació		
Comp. geològica	Comp. orgànica	Comp. artificial		
		CALÇ		
Posició	Dimensions	Orientació		
Tamany	Consistència/ Compactació	Color		
	COMPACTACIÓ ALTA	BLANC		
Màximes		Mínimes		Orientació pendent
-				Potència
Cotes superiors				
Igual a	En contacte			
Cobreix 413	Cobert per 408			
Farceix	Farcit per			
Talla	Tallat per 407			
Recolza	Se li recolza			
Es lliura	Se li lliura			
Observacions:				
Interpretació:				
Datació		Recull mostres		

Població / Terme municipal:		Àrea arqueològica / Jaciment:		UE
BARCELONA		C./ DE LA PRINCESA CODI M.H.C.B. 049/04		413
Zonal/ àmbit	Sector	Definició		
	4	NIVELL D'ÚS: paviment		
Comp. geològica	Comp. orgànica	Comp. artificial		
		MORTER BARREJAT AMB SORRA + TOTXOS MASSISSOS		
Posició	Dimensions	Orientació		
	TOTXOS DE 30 x15 cm.			
Tamany	Consistència/ Compactació	Color		
Màximes		Mínimes		Orientació pendent
-				Potència
Cotes superiors				
Igual a	En contacte			
Cobreix 414	Cobert per 412			
Farceix	Farcit per			
Talla	Tallat per 407,485			
Recolza	Se li recolza			
Es lliura	Se li lliura			
Observacions: NIVELL DE CIRCULACIÓ.				
Interpretació:				
Datació		Recull mostres		

Població / Terme municipal:		Àrea arqueològica / Jaciment:		UE
BARCELONA		C./ DE LA PRINCESA CODI M.H.C.B. 049/04		414
Zonal/ àmbit	Sector	Definició		
	4	ESTRAT: de preparació		
Comp. geològica		Comp. orgànica		Comp. artificial
TERRA		CARBONS (presència)		
Posició	Dimensions	Orientació		
Tamany	Consistència/ Compactació		Color	
SORRA (0'02-2 mm.)	ARGILOSA		GRIS	
Màximes		Mínimes		Orientació pendent
Cotes superiors		-		Potència
Igual a				
Cobreix	415	En contacte		
Farceix		Cobert per		412, 413
Talla		Farcit per		
Recolza		Tallat per		407, 485
Es lliura		Se li recolza		
		Se li lliura		
Observacions:				
Interpretació:				
Datació		Recull mostres		

Població / Terme municipal:		Àrea arqueològica / Jaciment:		UE
BARCELONA		C./ DE LA PRINCESA CODI M.H.C.B. 049/04		415
Zonal/ àmbit	Sector	Definició		
	4	ESTRAT: de preparació		
Comp. geològica		Comp. orgànica		Comp. artificial
				MORTER BARREJAT AMB SORRA
Posició	Dimensions	Orientació		
Tamany	Consistència/ Compactació		Color	
	COMPACTACIÓ ALTA		VERMELLÓS	
Màximes		Mínimes		Orientació pendent
Cotes superiors		-		Potència
Igual a				
Cobreix	416, 4020, 4025	En contacte		
Farceix		Cobert per		413, 414
Talla		Farcit per		
Recolza		Tallat per		407, 485
Es lliura		Se li recolza		
		Se li lliura		
Observacions:				
Interpretació:				
Datació		Recull mostres		

Població / Terme municipal:		Àrea arqueològica / Jaciment:		UE
BARCELONA		C./ DE LA PRINCESA CODI M.H.C.B. 049/04		416
Zonal/ àmbit	Sector	Definició		
	4	ESTRAT		
Comp. geològica	Comp. orgànica	Comp. artificial		
TERRA (SAULO)		RESTES DE MATERIAL CONSTRUCTIU		
Posició	Dimensions	Orientació		
Tamany	Consistència/ Compactació	Color		
Màximes		Minimes		Orientació pendent
-				Potència
Cotes superiors				
Igual a	En contacte			
Cobreix 4012	Cobert per 415			
Farceix	Farcit per			
Talla	Tallat per 407			
Recolza	Se li recolza			
Es lliura	Se li lliura			
Observacions:				
Interpretació:				
Datació		Recull mostres		

Població / Terme municipal:		Àrea arqueològica / Jaciment:		UE
BARCELONA		C./ DE LA PRINCESA CODI M.H.C.B. 049/04		417
Zonal/ àmbit	Sector	Definició		
	4	ESTRUCTURA: indeterminada		
Comp. geològica	Comp. orgànica	Comp. artificial		
		MORTER BLANC + TOTXOS MASSISSOS		
Posició	Dimensions	Orientació		
	TOTXOS DE 30 x15 cm.			
Tamany	Consistència/ Compactació	Color		
Màximes		Minimes		Orientació pendent
-				Potència
Cotes superiors				
Igual a	En contacte			
Cobreix 460	Cobert per 404			
Farceix	Farcit per			
Talla	Tallat per			
Recolza	Se li recolza			
Es lliura	Se li lliura 419			
Observacions:				
Interpretació:				
Datació		Recull mostres		

Població / Terme municipal:		Àrea arqueològica / Jaciment:		UE
BARCELONA		C./ DE LA PRINCESA CODI M.H.C.B. 049/04		418
Zonal/ àmbit	Sector	Definició		
	4	ESTRUCTURA: indeterminada		
Comp. geològica	Comp. orgànica	Comp. artificial		
		MORTER BARREJAT AMB SORRA + RESTES DE MATERIAL CO		
Posició	Dimensions	Orientació		
Tamany	Consistència/ Compactació	Color		
Màximes		Minimes		Orientació pendent
-				Potència
Igual a	En contacte			
Cobreix	421	Cobert per		
Farceix		Farcit per		
Talla		Tallat per		
Recolza		Se li recolza 419		
Es lliura		Se li lliura		
Observacions: SEMBLA UNA AGLOMERACIÓ DE MORTER AMB RESTES DE MATERIAL CONSTRUCTIU TIRADA SOBRE LA CLAVEGUERA UE 421.				
Interpretació:				
Datació				<input type="checkbox"/> Recull mostres

Població / Terme municipal:		Àrea arqueològica / Jaciment:		UE
BARCELONA		C./ DE LA PRINCESA CODI M.H.C.B. 049/04		419
Zonal/ àmbit	Sector	Definició		
	4	ESTRAT		
Comp. geològica	Comp. orgànica	Comp. artificial		
TERRA (SAULÓ)		RESTES DE MATERIAL CONSTRUCTIU		
Posició	Dimensions	Orientació		
Tamany	Consistència/ Compactació	Color		
Màximes		Minimes		Orientació pendent
-				Potència
Igual a	439	En contacte		
Cobreix	405, 422, 424	Cobert per 404		
Farceix		Farcit per		
Talla		Tallat per		
Recolza		Se li recolza		
Es lliura	417, 418	Se li lliura		
Observacions:				
Interpretació:				
Datació				<input type="checkbox"/> Recull mostres

Població / Terme municipal:		Àrea arqueològica / Jaciment:		UE
BARCELONA		C./ DE LA PRINCESA CODI M.H.C.B. 049/04		420
Zonal/ àmbit	Sector	Definició		
	4	NIVELL D'ÚS: paviment		
Comp. geològica	Comp. orgànica	Comp. artificial		
		MORTER BARREJAT AMB SORRA + TOTXOS MASSISSOS		
Posició	Dimensions	Orientació		
	TOTXOS DE 32 x16 cm.			
Tamany	Consistència/ Compactació	Color		
Màximes		Minimes		Orientació pendent
-				Potència
Cotes superiors				
Igual a	440	En contacte		
Cobreix	425	Cobert per 421, 424		
Farceix		Farcit per		
Talla		Tallat per 407, 463		
Recolza		Se li recolza		
Es lliura		Se li lliura		
Observacions: NIVELL DE CIRCULACIÓ.				
Interpretació:				
Datació		Recull mostres		

Població / Terme municipal:		Àrea arqueològica / Jaciment:		UE
BARCELONA		C./ DE LA PRINCESA CODI M.H.C.B. 049/04		421
Zonal/ àmbit	Sector	Definició		
	4	ESTRUCTURA: claveguera		
Comp. geològica	Comp. orgànica	Comp. artificial		
		MORTER BLANC + TOTXOS MASSISSOS		
Posició	Dimensions	Orientació		
	TOTXOS DE 30 x15 cm.			
Tamany	Consistència/ Compactació	Color		
Màximes		Minimes		Orientació pendent
-				Potència
Cotes superiors				
Igual a		En contacte		
Cobreix	420	Cobert per 418, 422		
Farceix		Farcit per		
Talla		Tallat per		
Recolza		Se li recolza		
Es lliura		Se li lliura 424		
Observacions: PARETS DE CONTENCIÓ DE LA CLAVEGUERA. DE BASE UTILITZA EL PAVIMENT UE 420.				
Interpretació:				
Datació		Recull mostres		

Població / Terme municipal:		Àrea arqueològica / Jaciment:		UE
BARCELONA		C./ DE LA PRINCESA CODI M.H.C.B. 049/04		422
Zonal/ àmbit	Sector	Definició		
	4	ESTRUCTURA: tapadora clauaguera		
Comp. geològica	Comp. orgànica	Comp. artificial		
		MORTER BLANC + TOTXOS MASSISSOS		
Posició	Dimensions	Orientació		
	TOTXOS DE 30 x15 cm.			
Tamany	Consistència/ Compactació	Color		
Màximes		Minimes		Orientació pendent
-				Potència
Cotes superiors				
Igual a	En contacte			
Cobreix 421	Cobert per 419			
Farceix	Farcit per			
Talla	Tallat per			
Recolza	Se li recolza			
Es lliura	Se li lliura			
Observacions:				
Interpretació:				
Datació		Recull mostres		

Població / Terme municipal:		Àrea arqueològica / Jaciment:		UE
BARCELONA		C./ DE LA PRINCESA CODI M.H.C.B. 049/04		423
Zonal/ àmbit	Sector	Definició		
	4	FARCIMENT		
Comp. geològica	Comp. orgànica	Comp. artificial		
		MORTER BLANC + RESTES DE MATERIAL CONSTRUCTIU		
Posició	Dimensions	Orientació		
Tamany	Consistència/ Compactació	Color		
Màximes		Minimes		Orientació pendent
-				Potència
Cotes superiors				
Igual a	En contacte			
Cobreix 435	Cobert per			
Farceix 407	Farcit per			
Talla	Tallat per			
Recolza	Se li recolza			
Es lliura	Se li lliura			
Observacions: FARCIMENT RASA DESAIGÜE ACTUAL UE 406.				
Interpretació:				
Datació		Recull mostres		

Població / Terme municipal:		Àrea arqueològica / Jaciment:		UE
BARCELONA		C./ DE LA PRINCESA CODI M.H.C.B. 049/04		424
Zona/ àmbit	Sector	Definició		
	4	ESTRAT		
Comp. geològica	Comp. orgànica	Comp. artificial		
TERRA				
Posició	Dimensions	Orientació		
Tamany	Consistència/ Compactació	Color		
SORRA (0'02-2 mm.)	COMPACTACIÓ MITJA	ATARONJAT		
Màximes		Minimes		Orientació pendent
-				Potència
Cotes superiors				
Igual a	441	En contacte		
Cobreix	420	Cobert per 419		
Farceix		Farcit per		
Talla		Tallat per 463		
Recolza		Se li recolza		
Es lliura		Se li lliura		
Observacions:				
Interpretació:				
Datació		<input type="checkbox"/> Recull mostres		

Població / Terme municipal:		Àrea arqueològica / Jaciment:		UE
BARCELONA		C./ DE LA PRINCESA CODI M.H.C.B. 049/04		425
Zona/ àmbit	Sector	Definició		
	4	ESTRAT		
Comp. geològica	Comp. orgànica	Comp. artificial		
TERRA				
Posició	Dimensions	Orientació		
Tamany	Consistència/ Compactació	Color		
SORRA (0'02-2 mm.)	COMPACTACIÓ ALTA	VERMELLÓS		
Màximes		Minimes		Orientació pendent
-				Potència
Cotes superiors				
Igual a	442	En contacte		
Cobreix	426	Cobert per 420		
Farceix		Farcit per		
Talla		Tallat per 463, 485		
Recolza		Se li recolza		
Es lliura		Se li lliura		
Observacions:				
Interpretació:				
Datació		<input type="checkbox"/> Recull mostres		

Població / Terme municipal:		Àrea arqueològica / Jaciment:		UE
BARCELONA		C./ DE LA PRINCESA CODI M.H.C.B. 049/04		426
Zonal/ àmbit	Sector	Definició		
	4			
Comp. geològica	Comp. orgànica	Comp. artificial		
TERRA		RESTES DE MATERIAL CONSTRUCTIU		
Posició	Dimensions	Orientació		
Tamany	Consistència/ Compactació	Color		
SORRA (0'02-2 mm.)	COMPACTACIÓ MITJA	ATARONJAT		
Màximes		Minimes	Orientació pendent	
-			Potència	
Igual a	443	En contacte		
Cobreix	427	Cobert per 425		
Farceix		Farcit per		
Talla		Tallat per 463, 485		
Recolza		Se li recolza		
Es lliura		Se li lliura		
Observacions:				
Interpretació:				
Datació		<input type="checkbox"/> Recull mostres		

Població / Terme municipal:		Àrea arqueològica / Jaciment:		UE
BARCELONA		C./ DE LA PRINCESA CODI M.H.C.B. 049/04		427
Zonal/ àmbit	Sector	Definició		
	4	NIVELL D'ÚS: paviment		
Comp. geològica	Comp. orgànica	Comp. artificial		
		MORTER BARREJAT AMB SORRA + TOTXOS MASSISSOS		
Posició	Dimensions	Orientació		
	TOTXOS 30 x 15 cm.			
Tamany	Consistència/ Compactació	Color		
Màximes		Minimes	Orientació pendent	
-			Potència	
Igual a	444	En contacte		
Cobreix	428	Cobert per 426		
Farceix		Farcit per		
Talla		Tallat per 407		
Recolza		Se li recolza		
Es lliura		Se li lliura		
Observacions: NIVELL DE CIRCULACIÓ.				
Interpretació:				
Datació		<input type="checkbox"/> Recull mostres		

Població / Terme municipal:		Àrea arqueològica / Jaciment:		UE
BARCELONA		C./ DE LA PRINCESA CODI M.H.C.B. 049/04		428
Zonal/ àmbit	Sector	Definició		
	4	ESTRAT: de preparació		
Comp. geològica		Comp. orgànica		Comp. artificial
TERRA (SAULÓ)				
Posició	Dimensions	Orientació		
Tamany	Consistència/ Compactació		Color	
SORRA (0'02-2 mm.)	SOLTA		MARRO	
Màximes		Mínimes		Orientació pendent
Cotes superiors		-		Potència
Igual a	445	En contacte		
Cobreix	430	Cobert per 427		
Farceix		Farcit per		
Talla		Tallat per 407		
Recolza		Se li recolza		
Es lliura		Se li lliura		
Observacions:				
Interpretació:				
Datació		Recull mostres		

Població / Terme municipal:		Àrea arqueològica / Jaciment:		UE
BARCELONA		C./ DE LA PRINCESA CODI M.H.C.B. 049/04		429
Zonal/ àmbit	Sector	Definició		
	4	ESTRUCTURA: mur		
Comp. geològica		Comp. orgànica		Comp. artificial
PEDRES				MORTER BARREJAT AMB SORRA
Posició	Dimensions	Orientació		
Tamany	Consistència/ Compactació		Color	
Màximes		Mínimes		Orientació pendent
Cotes superiors		-		Potència
Igual a		En contacte		
Cobreix		Cobert per 433		
Farceix		Farcit per		
Talla		Tallat per 407, 430		
Recolza		Se li recolza		
Es lliura		Se li lliura 434, 435		
Observacions:				
Interpretació:				
Datació		Recull mostres		

Població / Terme municipal:		Àrea arqueològica / Jaciment:		UE
BARCELONA		C./ DE LA PRINCESA CODI M.H.C.B. 049/04		430
Zonal/ àmbit	Sector	Definició		
	4	NIVELL D'ÚS: paviment		
Comp. geològica	Comp. orgànica	Comp. artificial		
		CALÇ		
Posició	Dimensions	Orientació		
Tamany	Consistència/ Compactació	Color	BLANC	
	FRÀGIL			
Màximes		Minimes		Orientació pendent
-				Potència
Cotes superiors				
Igual a	En contacte			
Cobreix 433, 446	Cobert per 428, 445			
Farceix	Farcit per			
Talla	Tallat per 407			
Recolza	Se li recolza			
Es lliura 429	Se li lliura			
Observacions: NIVELL DE CIRCULACIÓ.				
Interpretació:				
Datació				<input type="checkbox"/> Recull mostres

Població / Terme municipal:		Àrea arqueològica / Jaciment:		UE
BARCELONA		C./ DE LA PRINCESA CODI M.H.C.B. 049/04		431
Zonal/ àmbit	Sector	Definició		
	4	ESTRUCTURA: claveguera		
Comp. geològica	Comp. orgànica	Comp. artificial		
Posició	Dimensions	Orientació		
Tamany	Consistència/ Compactació	Color		
Màximes		Minimes		Orientació pendent
-				Potència
Cotes superiors				
Igual a	En contacte			
Cobreix 440	Cobert per 419			
Farceix	Farcit per			
Talla	Tallat per			
Recolza	Se li recolza			
Es lliura 424	Se li lliura			
Observacions: PARETS DE CONTENCIÓ DE LA CLAVEGUERA. LA BASE DE LA CLAVEGUERA ÉS EL PAVIMENT UE 420.				
Interpretació:				
Datació				<input type="checkbox"/> Recull mostres

Població / Terme municipal:		Àrea arqueològica / Jaciment:		UE
BARCELONA		C./ DE LA PRINCESA CODI M.H.C.B. 049/04		432
Zonal/ àmbit	Sector	Definició		
	4	IMPROMPTA		
Comp. geològica		Comp. orgànica		Comp. artificial
				MORTER BLANC
Posició	Dimensions	Orientació		
Tamany	Consistència/ Compactació		Color	
Cotes superiors		Màximes	Minimes	Orientació pendent
		-		Potència
Igual a	En contacte			
Cobreix	440	Cobert per 439		
Farceix	Farcit per			
Talla	Tallat per 407			
Recolza	Se li recolza			
Es lliura	Se li lliura			
Observacions: IMPROMPTA DE LA CLAVEGUERA UE 421.				
Interpretació:				
Datació		Recull mostres		
		<input type="checkbox"/>		

Població / Terme municipal:		Àrea arqueològica / Jaciment:		UE
BARCELONA		C./ DE LA PRINCESA CODI M.H.C.B. 049/04		433
Zonal/ àmbit	Sector	Definició		
	4	ESTRAT		
Comp. geològica		Comp. orgànica		Comp. artificial
TERRA				
Posició	Dimensions	Orientació		
Tamany	Consistència/ Compactació		Color	
SORRA (0'02-2 mm.)	ARGILOSA		ATARONJAT	
Cotes superiors		Màximes	Minimes	Orientació pendent
		-		Potència
Igual a	446	En contacte		
Cobreix	429, 434	Cobert per 430		
Farceix	Farcit per			
Talla	Tallat per 407			
Recolza	Se li recolza			
Es lliura	429	Se li lliura		
Observacions:				
Interpretació:				
Datació		Recull mostres		
		<input type="checkbox"/>		

Població / Terme municipal:		Àrea arqueològica / Jaciment:		UE
BARCELONA		C./ DE LA PRINCESA CODI M.H.C.B. 049/04		434
Zonal/ àmbit	Sector	Definició		
	4	ESTRAT		
Comp. geològica		Comp. orgànica		Comp. artificial
TERRA (SAULO)				
Posició	Dimensions	Orientació		
Tamany	Consistència/ Compactació		Color	
Cotes superiors		Màximes	Minimes	Orientació pendent
		-		
Igual a	En contacte			
Cobreix 435	Cobert per 433, 446			
Farceix	Farcit per			
Talla	Tallat per 407			
Recolza	Se li recolza			
Es lliura 429	Se li lliura			
Observacions:				
Interpretació:				
Datació				<input type="checkbox"/> Recull mostres

Població / Terme municipal:		Àrea arqueològica / Jaciment:		UE
BARCELONA		C./ DE LA PRINCESA CODI M.H.C.B. 049/04		435
Zonal/ àmbit	Sector	Definició		
	4	ESTRAT		
Comp. geològica		Comp. orgànica		Comp. artificial
TERRA				
Posició	Dimensions	Orientació		
Tamany	Consistència/ Compactació		Color	
	SORRA (0'02-2 mm.)		ATARONJAT	
Cotes superiors		Màximes	Minimes	Orientació pendent
		-		
Igual a	En contacte			
Cobreix 436	Cobert per 434			
Farceix	Farcit per			
Talla	Tallat per 407			
Recolza	Se li recolza			
Es lliura 429	Se li lliura			
Observacions:				
Interpretació:				
Datació				<input type="checkbox"/> Recull mostres

Població / Terme municipal:		Àrea arqueològica / Jaciment:		UE
BARCELONA		C./ DE LA PRINCESA CODI M.H.C.B. 049/04		436
Zonal/ àmbit	Sector	Definició		
	4	ESTRAT		
Comp. geològica	Comp. orgànica	Comp. artificial		
TERRA		RESTES DE MATERIAL CONSTRUCTIU		
Posició	Dimensions	Orientació		
Tamany	Consistència/ Compactació	Color		
SORRA (0'02-2 mm.)	ARGILOSA	ATARONJAT		
Màximes		Minimes		Orientació pendent
-				Potència
Cotes superiors				
Igual a	En contacte			
Cobreix	Cobert per 435			
Farceix	Farcit per			
Talla	Tallat per 407			
Recolza	Se li recolza			
Es lliura	429 Se li lliura			
Observacions:				
Interpretació:				
Datació		Recull mostres		

Població / Terme municipal:		Àrea arqueològica / Jaciment:		UE
BARCELONA		C./ DE LA PRINCESA CODI M.H.C.B. 049/04		437
Zonal/ àmbit	Sector	Definició		
	4	NEGATIVA: retail		
Comp. geològica	Comp. orgànica	Comp. artificial		
Posició	Dimensions	Orientació		
Tamany	Consistència/ Compactació	Color		
Màximes		Minimes		Orientació pendent
-				Potència
Cotes superiors				
Igual a	En contacte			
Cobreix	Cobert per			
Farceix	Farcit per 438			
Talla	Tallat per			
Recolza	Se li recolza			
Es lliura	439,440,441,442,443,444,445 Se li lliura			
Observacions:				
Interpretació:				
Datació		Recull mostres		

Població / Terme municipal:		Àrea arqueològica / Jaciment:		UE
BARCELONA		C./ DE LA PRINCESA CODI M.H.C.B. 049/04		438
Zonal/ àmbit	Sector	Definició		
	4	FARCIMENT		
Comp. geològica		Comp. orgànica		Comp. artificial
TERRA				RESTES DE MATERIAL CONSTRUCTIU
Posició	Dimensions	Orientació		
Tamany	Consistència/ Compactació		Color	
SORRA (0'02-2 mm.)	COMPACTACIÓ MITJA		HETEROGENI	
Màximes		Mínimes		Orientació pendent
Cotes superiors		-		Potència
Igual a	En contacte			
Cobreix	437	Cobert per 404		
Farceix		Farcit per		
Talla		Tallat per		
Recolza		Se li recolza		
Es lliura	527	Se li lliura		
Observacions: FARCIMENT RETALL UE 437.				
Interpretació:				
Datació		<input type="checkbox"/> Recull mostres		

Població / Terme municipal:		Àrea arqueològica / Jaciment:		UE
BARCELONA		C./ DE LA PRINCESA CODI M.H.C.B. 049/04		439
Zonal/ àmbit	Sector	Definició		
	4	ESTRAT		
Comp. geològica		Comp. orgànica		Comp. artificial
TERRA (SAULÓ)				RESTES DE MATERIAL CONSTRUCTIU
Posició	Dimensions	Orientació		
Tamany	Consistència/ Compactació		Color	
SORRA (0'02-2 mm.)	SOLTA		MARRO	
Màximes		Mínimes		Orientació pendent
Cotes superiors		-		Potència
Igual a	419	En contacte		
Cobreix	405, 431, 441	Cobert per 404		
Farceix		Farcit per		
Talla		Tallat per 437		
Recolza		Se li recolza		
Es lliura		Se li lliura		
Observacions:				
Interpretació:				
Datació		<input type="checkbox"/> Recull mostres		

Població / Terme municipal:		Àrea arqueològica / Jaciment:		UE
BARCELONA		C./ DE LA PRINCESA CODI M.H.C.B. 049/04		440
Zonal/ àmbit	Sector	Definició		
	4	NIVELL D'ÚS: paviment		
Comp. geològica	Comp. orgànica	Comp. artificial		
		MORTER BARREJAT AMB SORRA + TOTXOS MASSISSOS		
Posició	Dimensions	Orientació		
	TOTXOS DE 32 x16 cm.			
Tamany	Consistència/ Compactació	Color		
Màximes		Minimes		Orientació pendent
-				Potència
Cotes superiors				
Igual a	420	En contacte		
Cobreix	442	Cobert per 431, 432, 441		
Farceix		Farcit per		
Talla		Tallat per 407, 437		
Recolza		Se li recolza		
Es lliura		Se li lliura		
Observacions: NIVELL DE CIRCULACIÓ.				
Interpretació:				
Datació		Recull mostres		

Població / Terme municipal:		Àrea arqueològica / Jaciment:		UE
BARCELONA		C./ DE LA PRINCESA CODI M.H.C.B. 049/04		441
Zonal/ àmbit	Sector	Definició		
	4	ESTRAT		
Comp. geològica	Comp. orgànica	Comp. artificial		
TERRA				
Posició	Dimensions	Orientació		
Tamany	Consistència/ Compactació	Color		
SORRA (0'02-2 mm.)	COMPACTACIÓ MITJA	ATARONJAT		
Màximes		Minimes		Orientació pendent
-				Potència
Cotes superiors				
Igual a	424	En contacte		
Cobreix	440	Cobert per 439		
Farceix		Farcit per		
Talla		Tallat per 437		
Recolza		Se li recolza		
Es lliura		Se li lliura		
Observacions:				
Interpretació:				
Datació		Recull mostres		

Població / Terme municipal:		Àrea arqueològica / Jaciment:		UE
BARCELONA		C./ DE LA PRINCESA CODI M.H.C.B. 049/04		442
Zonal/ àmbit	Sector	Definició		
	4	ESTRAT		
Comp. geològica		Comp. orgànica		Comp. artificial
TERRA				
Posició	Dimensions	Orientació		
Tamany	Consistència/ Compactació		Color	
SORRA (0'02-2 mm.)	COMPACTACIÓ ALTA		VERMELLÓS	
Màximes		Minimes		Orientació pendent
Cotes superiors		-		Potència
Igual a	425	En contacte		
Cobreix	443, 4013	Cobert per 404, 440		
Farceix		Farcit per		
Talla		Tallat per 407, 437		
Recolza		Se li recolza		
Es lliura		Se li lliura		
Observacions:				
Interpretació:				
Datació		<input type="checkbox"/> Recull mostres		

Població / Terme municipal:		Àrea arqueològica / Jaciment:		UE
BARCELONA		C./ DE LA PRINCESA CODI M.H.C.B. 049/04		443
Zonal/ àmbit	Sector	Definició		
	4	ESTRAT		
Comp. geològica		Comp. orgànica		Comp. artificial
TERRA				RESTES DE MATERIAL CONSTRUCTIU
Posició	Dimensions	Orientació		
Tamany	Consistència/ Compactació		Color	
SORRA (0'02-2 mm.)	COMPACTACIÓ MITJA		ATARONJAT	
Màximes		Minimes		Orientació pendent
Cotes superiors		-		Potència
Igual a	426	En contacte		
Cobreix	444	Cobert per 442		
Farceix		Farcit per		
Talla		Tallat per 407, 437		
Recolza		Se li recolza		
Es lliura		Se li lliura		
Observacions:				
Interpretació:				
Datació		<input type="checkbox"/> Recull mostres		

Població / Terme municipal:		Àrea arqueològica / Jaciment:		UE
BARCELONA		C./ DE LA PRINCESA CODI M.H.C.B. 049/04		444
Zonal/ àmbit	Sector	Definició		
	4	NIVELL D'ÚS: paviment		
Comp. geològica	Comp. orgànica	Comp. artificial		
		MORTER BARREJAT AMB SORRA + TOTXOS MASSISSOS		
Posició	Dimensions	Orientació		
	TOTXOS 30 x 15 cm.			
Tamany	Consistència/ Compactació	Color		
Màximes		Minimes		Orientació pendent
-				Potència
Cotes superiors				
Igual a	427	En contacte		
Cobreix	445	Cobert per 443		
Farceix		Farcit per		
Talla		Tallat per 407, 437		
Recolza		Se li recolza		
Es lliura		Se li lliura		
Observacions: NIVELL DE CIRCULACIÓ.				
Interpretació:				
Datació		Recull mostres		

Població / Terme municipal:		Àrea arqueològica / Jaciment:		UE
BARCELONA		C./ DE LA PRINCESA CODI M.H.C.B. 049/04		445
Zonal/ àmbit	Sector	Definició		
	4	ESTRAT: de preparació		
Comp. geològica	Comp. orgànica	Comp. artificial		
TERRA (SAULÓ)				
Posició	Dimensions	Orientació		
Tamany	Consistència/ Compactació	Color		
SORRA (Ø102-2 mm.)	SOLTA	MARRO		
Màximes		Minimes		Orientació pendent
-				Potència
Cotes superiors				
Igual a	428	En contacte		
Cobreix	430	Cobert per 444		
Farceix		Farcit per		
Talla		Tallat per 407, 437		
Recolza		Se li recolza		
Es lliura		Se li lliura		
Observacions:				
Interpretació:				
Datació		Recull mostres		

Població / Terme municipal:		Àrea arqueològica / Jaciment:		UE
BARCELONA		C./ DE LA PRINCESA CODI M.H.C.B. 049/04		446
Zonal/ àmbit	Sector	Definició		
	4			
Comp. geològica	Comp. orgànica	Comp. artificial		
TERRA				
Posició	Dimensions	Orientació		
Tamany	Consistència/ Compactació	Color		
SORRA (0'02-2 mm.)	ARGILOSA	ATARONJAT		
Màximes		Minimes		Orientació pendent
-				
Cotes superiors		Potència		
Igual a	En contacte			
Cobreix	433	Cobert per 430		
Farceix	434, 449	Farcit per		
Talla		Tallat per 437		
Recolza		Se li recolza		
Es lliura	429	Se li lliura		
Observacions:				
Interpretació:				
Datació		Recull mostres		
		<input type="checkbox"/>		

Població / Terme municipal:		Àrea arqueològica / Jaciment:		UE
BARCELONA		C./ DE LA PRINCESA CODI M.H.C.B. 049/04		447
Zonal/ àmbit	Sector	Definició		
	4	NIVELL D'ÚS: paviment		
Comp. geològica	Comp. orgànica	Comp. artificial		
		CALÇ		
Posició	Dimensions	Orientació		
Tamany	Consistència/ Compactació	Color		
	FRÀGIL	BLANC		
Màximes		Minimes		Orientació pendent
-				
Cotes superiors		Potència		
Igual a	En contacte			
Cobreix	448	Cobert per 404		
Farceix		Farcit per		
Talla		Tallat per 407		
Recolza		Se li recolza		
Es lliura		Se li lliura		
Observacions:				
NIVELL DE CIRCULACIÓ.				
Interpretació:				
Datació		Recull mostres		
		<input type="checkbox"/>		

Població / Terme municipal:		Àrea arqueològica / Jaciment:		UE
BARCELONA		C./ DE LA PRINCESA CODI M.H.C.B. 049/04		448
Zonal/ àmbit	Sector	Definició		
	4	ESTRAT: de reblliment		
Comp. geològica		Comp. orgànica		Comp. artificial
TERRA				
Posició	Dimensions	Orientació		
Tamany	Consistència/ Compactació		Color	
SORRA (0'02-2 mm.)	SOLTA		MARRO	
Màximes		Mínimes		Orientació pendent
Cotes superiors		-		Potència
Igual a				
Cobreix	455	En contacte		
Farceix		Cobert per 447		
Talla		Farcit per		
Recolza		Tallat per 407		
Es lliura		Se li recolza		
		Se li lliura		
Observacions: ESTRAT DE REBLIMENT.				
Interpretació:				
Datació		<input type="checkbox"/> Recull mostres		

Població / Terme municipal:		Àrea arqueològica / Jaciment:		UE
BARCELONA		C./ DE LA PRINCESA CODI M.H.C.B. 049/04		449
Zonal/ àmbit	Sector	Definició		
	4	ESTRAT		
Comp. geològica		Comp. orgànica		Comp. artificial
TERRA (SAULÓ)				
Posició	Dimensions	Orientació		
Tamany	Consistència/ Compactació		Color	
SORRA (0'02-2 mm.)	SOLTA		MARRO	
Màximes		Mínimes		Orientació pendent
Cotes superiors		-		Potència
Igual a				
Cobreix	436	En contacte		
Farceix		Cobert per 446		
Talla		Farcit per		
Recolza		Tallat per 437		
Es lliura		Se li recolza		
		Se li lliura		
Observacions:				
Interpretació:				
Datació		<input type="checkbox"/> Recull mostres		

Població / Terme municipal:		Àrea arqueològica / Jaciment:		UE
BARCELONA		C./ DE LA PRINCESA CODI M.H.C.B. 049/04		450
Zonal/ àmbit	Sector	Definició		
	4	ESTRUCTURA: tapadora claveguera		
Comp. geològica		Comp. orgànica		Comp. artificial
PEDRES				MORTER BARREJAT AMB SORRA + TOTXOS MASSISSOS
Posició	Dimensions	Orientació		
	TOTXOS DE 30 x 15 cm.			
Tamany	Consistència/ Compactació		Color	
Màximes		Mínimes		Orientació pendent
Cotes superiors		-		Potència
Igual a	En contacte			
Cobreix 451	Cobert per 448			
Farceix	Farcit per			
Talla	Tallat per			
Recolza	Se li recolza			
Es lliura	Se li lliura			
Observacions:				
Interpretació:				
Datació		Recull mostres		
		<input type="checkbox"/>		

Població / Terme municipal:		Àrea arqueològica / Jaciment:		UE
BARCELONA		C./ DE LA PRINCESA CODI M.H.C.B. 049/04		451
Zonal/ àmbit	Sector	Definició		
	4	ESTRUCTURA: claveguera		
Comp. geològica		Comp. orgànica		Comp. artificial
				MORTER BARREJAT AMB SORRA + TOTXOS MASSISSOS
Posició	Dimensions	Orientació		
	TOTXOS DE 30 x 15 cm.			
Tamany	Consistència/ Compactació		Color	
Màximes		Mínimes		Orientació pendent
Cotes superiors		-		Potència
Igual a	En contacte			
Cobreix 452	Cobert per 450			
Farceix 453	Farcit per 459			
Talla	Tallat per 407, 457			
Recolza	Se li recolza			
Es lliura	Se li lliura			
Observacions:				
PARETS DE CONTENCIÓ DE LA CLAVEGUERA.				
Interpretació:				
Datació		Recull mostres		
		<input type="checkbox"/>		

Població / Terme municipal:		Àrea arqueològica / Jaciment:		UE
BARCELONA		C./ DE LA PRINCESA CODI M.H.C.B. 049/04		452
Zonal/ àmbit	Sector	Definició		
	4	ESTRUCTURA: solera clavaguera		
Comp. geològica	Comp. orgànica	Comp. artificial		
		MORTER BARREJAT AMB SORRA + TOTXOS MASSISSOS		
Posició	Dimensions	Orientació		
	TOTXOS DE 30 x 15 cm.			
Tamany	Consistència/ Compactació	Color		
Màximes		Minimes		Orientació pendent
-				Potència
Cotes superiors				
Igual a	En contacte			
Cobreix 4094	Cobert per 451			
Farceix 453	Farcit per 407			
Talla	Tallat per			
Recolza	Se li recolza			
Es lliura	Se li lliura			
Observacions:				
Interpretació:				
Datació		Recull mostres		

Població / Terme municipal:		Àrea arqueològica / Jaciment:		UE
BARCELONA		C./ DE LA PRINCESA CODI M.H.C.B. 049/04		453
Zonal/ àmbit	Sector	Definició		
	4	NEGATIVA: rasa		
Comp. geològica	Comp. orgànica	Comp. artificial		
Posició	Dimensions	Orientació		
Tamany	Consistència/ Compactació	Color		
Màximes		Minimes		Orientació pendent
-				Potència
Cotes superiors				
Igual a	En contacte			
Cobreix	Cobert per			
Farceix	Farcit per 451, 452, 454, 4094			
Talla	Tallat per			
Recolza	Se li recolza			
Es lliura	Se li lliura			
Observacions:				
Interpretació:				
Datació		Recull mostres		

Població / Terme municipal:		Àrea arqueològica / Jaciment:		UE
BARCELONA		C./ DE LA PRINCESA CODI M.H.C.B. 049/04		454
Zonal/ àmbit	Sector	Definició		
	4	FARCIMENT		
Comp. geològica		Comp. orgànica		Comp. artificial
PEDRES				RESTES DE MATERIAL CONSTRUCTIU
Posició	Dimensions	Orientació		
Tamany	Consistència/ Compactació		Color	
SORRA (0'02-2 mm.)	COMPACTACIÓ MITJA		MARRÓ-VERDÓS	
Màximes		Mínimes		Orientació pendent
Cotes superiors		-		Potència
Igual a	En contacte			
Cobreix	Cobert per 453			
Farceix	Farcit per 407, 457			
Talla	Tallat per 407, 457			
Recolza	Se li recolza			
Es lliura	Se li lliura			
Observacions: FARCIMENT RASA CLAVEGUERA UE 453.				
Interpretació:				
Datació		Recull mostres		

Població / Terme municipal:		Àrea arqueològica / Jaciment:		UE
BARCELONA		C./ DE LA PRINCESA CODI M.H.C.B. 049/04		455
Zonal/ àmbit	Sector	Definició		
	4	ESTRUCTURA: mur		
Comp. geològica		Comp. orgànica		Comp. artificial
PEDRES				MORTER BARREJAT AMB SORRA + TOTXOS MASSISSOS
Posició	Dimensions	Orientació		
	TOTXOS DE 30 x 15 cm.			
Tamany	Consistència/ Compactació		Color	
Màximes		Mínimes		Orientació pendent
Cotes superiors		-		Potència
Igual a	En contacte			
Cobreix	Cobert per 448			
Farceix	Farcit per 407, 457			
Talla	Tallat per 407, 457			
Recolza	Se li recolza			
Es lliura	Se li lliura			
Observacions:				
Interpretació:				
Datació		Recull mostres		

Població / Terme municipal:		Àrea arqueològica / Jaciment:		UE	
BARCELONA		C./ DE LA PRINCESA CODI M.H.C.B. 049/04		456	
Zonal/ àmbit	Sector	Definició			
	4	ESTRUCTURA: riostra			
Comp. geològica		Comp. orgànica		Comp. artificial	
PEDRES				MORTER BLANC + TOTXOS MASSISSOS	
Posició		Dimensions		Orientació	
		TOTXOS DE 30 x 15 cm.			
Tamany		Consistència/ Compactació		Color	
Màximes		Mínimes		Orientació pendent	
Cotes superiors		-		Potència	
Igual a		473		En contacte	
Cobreix				Cobert per	
Farceix		457		Farcit per	
Talla				Tallat per	
Recolza				Se li recolza	
Es lliura				Se li lliura	
Observacions: ESTRUCTURA DE FONAMENTACIÓ.					
Interpretació:					
Datació				<input type="checkbox"/> Recull mostres	

Població / Terme municipal:		Àrea arqueològica / Jaciment:		UE	
BARCELONA		C./ DE LA PRINCESA CODI M.H.C.B. 049/04		457	
Zonal/ àmbit	Sector	Definició			
	4	NEGATIVA: rasa			
Comp. geològica		Comp. orgànica		Comp. artificial	
Posició		Dimensions		Orientació	
Tamany		Consistència/ Compactació		Color	
Màximes		Mínimes		Orientació pendent	
Cotes superiors		-		Potència	
Igual a		475		En contacte	
Cobreix				Cobert per	
Farceix				Farcit per	
Talla		450,451,452,454,455,491		Tallat per	
Recolza				Se li recolza	
Es lliura				Se li lliura	
Observacions:					
Interpretació:					
Datació				<input type="checkbox"/> Recull mostres	

Població / Terme municipal:		Àrea arqueològica / Jaciment:		UE
BARCELONA		C./ DE LA PRINCESA CODI M.H.C.B. 049/04		458
Zonal/ àmbit	Sector	Definició		
	4	FARCIMENT		
Comp. geològica	Comp. orgànica	Comp. artificial		
		MORTER BLANC + RESTES DE MATERIAL CONSTRUCTIU		
Posició	Dimensions	Orientació		
Tamany	Consistència/ Compactació	Color		
Màximes		Mínimes		Orientació pendent
-				Potència
Igual a	476	En contacte 476		
Cobreix		Cobert per		
Farceix	457	Farcit per		
Talla		Tallat per		
Recolza		Se li recolza		
Es lliura		Se li lliura		
Observacions:				
Interpretació:				
Datació		Recull mostres		

Població / Terme municipal:		Àrea arqueològica / Jaciment:		UE
BARCELONA		C./ DE LA PRINCESA CODI M.H.C.B. 049/04		459
Zonal/ àmbit	Sector	Definició		
	4	FARCIMENT		
Comp. geològica	Comp. orgànica	Comp. artificial		
TERRA				
Posició	Dimensions	Orientació		
Tamany	Consistència/ Compactació	Color		
SORRA (0'02-2 mm.)	SOLTA	MARRÓ-VERDÓS		
Màximes		Mínimes		Orientació pendent
-				Potència
Igual a		En contacte		
Cobreix		Cobert per		
Farceix	451	Farcit per		
Talla		Tallat per		
Recolza		Se li recolza		
Es lliura		Se li lliura		
Observacions:				
FARCIMENT CLAVEGUERA UE 451.				
Interpretació:				
Datació		Recull mostres		

Població / Terme municipal:		Àrea arqueològica / Jaciment:		UE
BARCELONA		C./ DE LA PRINCESA CODI M.H.C.B. 049/04		460
Zonal/ àmbit	Sector	Definició		
	4	ESTRUCTURA: clavaguera		
Comp. geològica	Comp. orgànica	Comp. artificial		
		MORTER BLANC + TOTXOS MASSISSOS		
Posició	Dimensions	Orientació		
	TOTXOS DE 30 x 15 cm.			
Tamany	Consistència/ Compactació	Color		
Màximes		Mínimes		Orientació pendent
-				Potència
Cotes superiors				
Igual a	417	En contacte		
Cobreix	461	Cobert per 419		
Farceix	463	Farcit per		
Talla		Tallat per		
Recolza		Se li recolza		
Es lliura		Se li lliura		
Observacions: PARETS DE CONTENCIÓ DE LA CLAVEGUERA.				
Interpretació:				
Datació		Recull mostres		

Població / Terme municipal:		Àrea arqueològica / Jaciment:		UE
BARCELONA		C./ DE LA PRINCESA CODI M.H.C.B. 049/04		461
Zonal/ àmbit	Sector	Definició		
	4	ESTRUCTURA: solera clavaguera		
Comp. geològica	Comp. orgànica	Comp. artificial		
Posició	Dimensions	Orientació		
Tamany	Consistència/ Compactació	Color		
Màximes		Mínimes		Orientació pendent
-				Potència
Cotes superiors				
Igual a		En contacte		
Cobreix	462	Cobert per 460		
Farceix		Farcit per		
Talla		Tallat per 407		
Recolza		Se li recolza		
Es lliura		Se li lliura		
Observacions:				
Interpretació:				
Datació		Recull mostres		

Població / Terme municipal:		Àrea arqueològica / Jaciment:		UE
BARCELONA		C./ DE LA PRINCESA CODI M.H.C.B. 049/04		462
Zonal/ àmbit	Sector	Definició		
	4	ESTRAT: de preparació		
Comp. geològica	Comp. orgànica	Comp. artificial		
		MORTER BLANC		
Posició	Dimensions	Orientació		
Tamany	Consistència/ Compactació	Color		
	COMPACTACIÓ ALTA	BLANC		
Màximes		Minimes		Orientació pendent
-				Potència
Igual a	En contacte			
Cobreix 427	Cobert per 461			
Farceix	Farcit per			
Talla	Tallat per 407			
Recolza	Se li recolza			
Es lliura	Se li lliura			
Observacions:				
Interpretació:				
Datació		Recull mostres		

Població / Terme municipal:		Àrea arqueològica / Jaciment:		UE
BARCELONA		C./ DE LA PRINCESA CODI M.H.C.B. 049/04		463
Zonal/ àmbit	Sector	Definició		
	4	NEGATIVA: rasa		
Comp. geològica	Comp. orgànica	Comp. artificial		
Posició	Dimensions	Orientació		
Tamany	Consistència/ Compactació	Color		
Màximes		Minimes		Orientació pendent
-				Potència
Igual a	En contacte			
Cobreix	Cobert per			
Farceix	Farcit per 460			
Talla	Tallat per			
Recolza	Se li recolza			
Es lliura	Se li lliura			
Observacions:				
Interpretació:				
Datació		Recull mostres		

Població / Terme municipal:		Àrea arqueològica / Jaciment:		UE
BARCELONA		C./ DE LA PRINCESA CODI M.H.C.B. 049/04		464
Zonal/ àmbit	Sector	Definició		
	4	FARCIMENT		
Comp. geològica	Comp. orgànica	Comp. artificial		
		RUNA		
Posició	Dimensions	Orientació		
Tamany	Consistència/ Compactació	Color		
Màximes		Minimes		Orientació pendent
Cotes superiors		-		Potència
Igual a	En contacte			
Cobreix	4039	Cobert per		
Farceix		Farcit per		
Talla		Tallat per		
Recolza		Se li recolza		
Es lliura	410	Se li lliura		
Observacions: FARCIMENT DE RUNA ENTRE LA CLAVEGUERA UE 410 I LA RIOSTRA UE 275.				
Interpretació:				
Datació		<input type="checkbox"/> Recull mostres		

Població / Terme municipal:		Àrea arqueològica / Jaciment:		UE
BARCELONA		C./ DE LA PRINCESA CODI M.H.C.B. 049/04		465
Zonal/ àmbit	Sector	Definició		
	4	ESTRAT: de rabliment		
Comp. geològica	Comp. orgànica	Comp. artificial		
		RUNA		
Posició	Dimensions	Orientació		
Tamany	Consistència/ Compactació	Color		
Màximes		Minimes		Orientació pendent
Cotes superiors		-		Potència
Igual a	En contacte			
Cobreix	466.467.468.469.477.480	Cobert per		
Farceix		Farcit per		
Talla		Tallat per		
Recolza		Se li recolza		
Es lliura		Se li lliura		
Observacions: ESTRAT DE REBLIMENT.				
Interpretació:				
Datació		<input type="checkbox"/> Recull mostres		

Població / Terme municipal:		Àrea arqueològica / Jaciment:		UE
BARCELONA		C./ DE LA PRINCESA CODI M.H.C.B. 049/04		466
Zonal/ àmbit	Sector	Definició		
	4	ESTRAT		
Comp. geològica	Comp. orgànica	Comp. artificial		
		RUNA		
Posició	Dimensions	Orientació		
Tamany	Consistència/ Compactació	Color		
Màximes		Minimes		Orientació pendent
-				Potència
Cotes superiors				
Igual a	En contacte			
Cobreix 476, 477	Cobert per 465			
Farceix	Farcit per			
Talla	Tallat per			
Recolza	Se li recolza			
Es lliura 477	Se li lliura			
Observacions:				
Interpretació:				
Datació				<input type="checkbox"/> Recull mostres

Població / Terme municipal:		Àrea arqueològica / Jaciment:		UE
BARCELONA		C./ DE LA PRINCESA CODI M.H.C.B. 049/04		467
Zonal/ àmbit	Sector	Definició		
	4	ESTRUCTURA		
Comp. geològica	Comp. orgànica	Comp. artificial		
		MORTER BLANC + TOTXOS MASSISSOS		
Posició	Dimensions	Orientació		
	TOTXOS DE 30 x 15 cm.			
Tamany	Consistència/ Compactació	Color		
Màximes		Minimes		Orientació pendent
-				Potència
Cotes superiors				
Igual a	En contacte			
Cobreix 481	Cobert per 465			
Farceix	Farcit per			
Talla	Tallat per 479			
Recolza 473	Se li recolza			
Es lliura	Se li lliura 466			
Observacions:				
Interpretació:				
Datació				<input type="checkbox"/> Recull mostres

Població / Terme municipal:		Àrea arqueològica / Jaciment:		UE
BARCELONA		C./ DE LA PRINCESA CODI M.H.C.B. 049/04		468
Zonal/ àmbit	Sector	Definició		
	4	ESTRUCTURA		
Comp. geològica	Comp. orgànica	Comp. artificial		
		MORTER BLANC + TOTXOS MASSISSOS		
Posició	Dimensions	Orientació		
	TOTXOS DE 30 x 15 cm.			
Tamany	Consistència/ Compactació	Color		
Màximes		Minimes		Orientació pendent
-				Potència
Cotes superiors				
Igual a	En contacte			
Cobreix 482	Cobert per 465			
Farceix	Farcit per			
Talla	Tallat per			
Recolza	Se li recolza 480			
Es lliura	Se li lliura			
Observacions: ESTRUCTURA D'UNA DUTXA-SAFREIG.				
Interpretació:				
Datació		Recull mostres		

Població / Terme municipal:		Àrea arqueològica / Jaciment:		UE
BARCELONA		C./ DE LA PRINCESA CODI M.H.C.B. 049/04		469
Zonal/ àmbit	Sector	Definició		
	4	ESTRUCTURA: tapadora claveguera		
Comp. geològica	Comp. orgànica	Comp. artificial		
		MORTER BLANC + TOTXOS MASSISSOS		
Posició	Dimensions	Orientació		
	TOTXOS DE 30 x 15 cm.			
Tamany	Consistència/ Compactació	Color		
Màximes		Minimes		Orientació pendent
-				Potència
Cotes superiors				
Igual a	En contacte			
Cobreix 470	Cobert per 465			
Farceix 479	Farcit per			
Talla	Tallat per			
Recolza	Se li recolza			
Es lliura	Se li lliura			
Observacions:				
Interpretació:				
Datació		Recull mostres		

Població / Terme municipal:		Àrea arqueològica / Jaciment:		UE	
BARCELONA		C./ DE LA PRINCESA CODI M.H.C.B. 049/04		470	
Zonal/ àmbit	Sector	Definició			
	4	ESTRUCTURA: clavaguera			
Comp. geològica	Comp. orgànica	Comp. artificial			
		MORTER BLANC + TOTXOS MASSISSOS			
Posició	Dimensions	Orientació			
	TOTXOS DE 30 x 15 cm.				
Tamany	Consistència/ Compactació	Color			
Màximes		Mínimes		Orientació pendent	
-					
Cotes superiors		Potència			
Igual a	En contacte				
Cobreix	471, 482	Cobert per 469			
Farceix	479	Farcit per			
Talla		Tallat per			
Recolza		Se li recolza			
Es lliura		Se li lliura			
Observacions: PARETS DE CONTENCIÓ DE LA CLAVEGUERA.					
Interpretació:					
Datació		Recull mostres			
		<input type="checkbox"/>			

Població / Terme municipal:		Àrea arqueològica / Jaciment:		UE	
BARCELONA		C./ DE LA PRINCESA CODI M.H.C.B. 049/04		471	
Zonal/ àmbit	Sector	Definició			
	4	ESTRUCTURA: solera clavaguera			
Comp. geològica	Comp. orgànica	Comp. artificial			
Posició	Dimensions	Orientació			
Tamany	Consistència/ Compactació	Color			
Màximes		Mínimes		Orientació pendent	
-					
Cotes superiors		Potència			
Igual a	En contacte 478				
Cobreix	481	Cobert per 469, 470			
Farceix	479	Farcit per			
Talla		Tallat per			
Recolza		Se li recolza			
Es lliura		Se li lliura			
Observacions:					
Interpretació:					
Datació		Recull mostres			
		<input type="checkbox"/>			

Població / Terme municipal:		Àrea arqueològica / Jaciment:		UE
BARCELONA		C./ DE LA PRINCESA CODI M.H.C.B. 049/04		472
Zonal/ àmbit	Sector	Definició		
	4	ESTRAT		
Comp. geològica	Comp. orgànica	Comp. artificial		
TERRA (SAULO)		RESTES DE MATERIAL CONSTRUCTIU		
Posició	Dimensions	Orientació		
Tamany	Consistència/ Compactació	Color		
Màximes	Minimes	Orientació pendent		
Cotes superiors	-	Potència		
Igual a	En contacte			
Cobreix 476	Cobert per 468, 480			
Farceix	Farcit per			
Talla	Tallat per			
Recolza	Se li recolza			
Es lliura 467,468,473,474	Se li lliura			
Observacions:				
Interpretació:				
Datació		<input type="checkbox"/> Recull mostres		

Població / Terme municipal:		Àrea arqueològica / Jaciment:		UE
BARCELONA		C./ DE LA PRINCESA CODI M.H.C.B. 049/04		473
Zonal/ àmbit	Sector	Definició		
	4	ESTRUCTURA: embà		
Comp. geològica	Comp. orgànica	Comp. artificial		
		MORTER BLANC + TOTXOS MASSISSOS		
Posició	Dimensions	Orientació		
	TOTXOS 30 x 15 cm.			
Tamany	Consistència/ Compactació	Color		
Màximes	Minimes	Orientació pendent		
Cotes superiors	-	Potència		
Igual a	En contacte			
Cobreix 476	Cobert per			
Farceix	Farcit per			
Talla	Tallat per			
Recolza	Se li recolza			
Es lliura	Se li lliura			
Observacions: EMBÀ MONTAT SOBRE LA RIOSTRA UE 476.				
Interpretació:				
Datació		<input type="checkbox"/> Recull mostres		

Població / Terme municipal:		Àrea arqueològica / Jaciment:		UE	
BARCELONA		C./ DE LA PRINCESA CODI M.H.C.B. 049/04		475	
Zonal/ àmbit		Sector		Definició	
		4			
ESTRUCTURA: rasa					
Comp. geològica		Comp. orgànica		Comp. artificial	
Posició		Dimensions		Orientació	
Tamany		Consistència/ Compactació		Color	
Màximes		Mínimes		Orientació pendent	
Cotes superiors		-		Potència	
Igual a		457		En contacte	
Cobreix				Cobert per	
Farceix		4090, 4098, 4101, 4102		Farcit per	
Talla				Tallat per	
Recolza				Se li recolza	
Es lliura				Se li lliura	
Observacions:					
Interpretació:					
Datació				<input type="checkbox"/> Recull mostres	

Població / Terme municipal:		Àrea arqueològica / Jaciment:		UE	
BARCELONA		C./ DE LA PRINCESA CODI M.H.C.B. 049/04		476	
Zonal/ àmbit		Sector		Definició	
		4			
ESTRUCTURA: riosira					
Comp. geològica		Comp. orgànica		Comp. artificial	
PEDRES				MORTER BLANC + TOTXOS MASSISSOS	
Posició		Dimensions		Orientació	
		TOTXOS 30 x 15 cm.			
Tamany		Consistència/ Compactació		Color	
Màximes		Mínimes		Orientació pendent	
Cotes superiors		-		Potència	
Igual a		458		En contacte	
Cobreix				Cobert per	
Farceix		475		Farcit per	
Talla				Tallat per	
Recolza				Se li recolza	
Es lliura				Se li lliura	
Observacions:					
ESTRUCTURA DE FONAMENTACIÓ.					
Interpretació:					
Datació				<input type="checkbox"/> Recull mostres	

Població / Terme municipal:		Àrea arqueològica / Jaciment:		UE
BARCELONA		C./ DE LA PRINCESA CODI M.H.C.B. 049/04		477
Zonal/ àmbit	Sector	Definició		
	4	FARCIMENT		
Comp. geològica	Comp. orgànica	Comp. artificial		
		MORTER BLANC + RESTES DE MATERIAL CONSTRUCTIU		
Posició	Dimensions	Orientació		
Tamany	Consistència/ Compactació	Color		
Màximes		Minimes		Orientació pendent
-				Potència
Cotes superiors				
Igual a	En contacte			
Cobreix 481	Cobert per 465			
Farceix 479	Farcit per			
Talla	Tallat per			
Recolza	Se li recolza			
Es lliura	Se li lliura 466			
Observacions: FARCIMENT RASA FONAMENTACIÓ CLAVEGUERA UE 470				
Interpretació:				
Datació		<input type="checkbox"/> Recull mostres		

Població / Terme municipal:		Àrea arqueològica / Jaciment:		UE
BARCELONA		C./ DE LA PRINCESA CODI M.H.C.B. 049/04		478
Zonal/ àmbit	Sector	Definició		
	4	ESTRUCTURA: solera clavaguera		
Comp. geològica	Comp. orgànica	Comp. artificial		
		MORTER BLANC + TOTXOS MASSISSOS		
Posició	Dimensions	Orientació		
	TOTXOS 30 x 15 cm.			
Tamany	Consistència/ Compactació	Color		
Màximes		Minimes		Orientació pendent
-				Potència
Cotes superiors				
Igual a	En contacte 471			
Cobreix	Cobert per 410			
Farceix 411	Farcit per			
Talla	Tallat per			
Recolza	Se li recolza			
Es lliura	Se li lliura			
Observacions: BASE CLAVEGUERA UE 410.				
Interpretació:				
Datació		<input type="checkbox"/> Recull mostres		

Població / Terme municipal:		Àrea arqueològica / Jaciment:		UE
BARCELONA		C./ DE LA PRINCESA CODI M.H.C.B. 049/04		479
Zonal/ àmbit	Sector	Definició		
	4	NEGATIVA: rasa		
Comp. geològica	Comp. orgànica	Comp. artificial		
Posició	Dimensions	Orientació		
	TOTXOS 20 x 20 cm.			
Tamany	Consistència/ Compactació	Color		
Màximes		Mínimes		Orientació pendent
-				Potència
Igual a	En contacte			
Cobreix	470, 483	Cobert per 465, 468		
Farceix		Farcit per		
Talla	481	Tallat per		
Recolza		Se li recolza		
Es lliura		Se li lliura		
Observacions:				
NIVELL DE CIRCULACIÓ.				
Interpretació:				
Datació		Recull mostres		
		<input type="checkbox"/>		

Població / Terme municipal:		Àrea arqueològica / Jaciment:		UE
BARCELONA		C./ DE LA PRINCESA CODI M.H.C.B. 049/04		480
Zonal/ àmbit	Sector	Definició		
	4	NIVELL D'ÚS: enllosat		
Comp. geològica	Comp. orgànica	Comp. artificial		
Posició	Dimensions	Orientació		
	TOTXOS 20 x 20 cm.			
Tamany	Consistència/ Compactació	Color		
Màximes		Mínimes		Orientació pendent
-				Potència
Igual a	En contacte			
Cobreix	470, 483	Cobert per 465, 468		
Farceix		Farcit per		
Talla		Tallat per		
Recolza		Se li recolza		
Es lliura		Se li lliura		
Observacions:				
NIVELL DE CIRCULACIÓ.				
Interpretació:				
Datació		Recull mostres		
		<input type="checkbox"/>		

Població / Terme municipal:		Àrea arqueològica / Jaciment:		UE
BARCELONA		C./ DE LA PRINCESA CODI M.H.C.B. 049/04		481
Zonal/ àmbit	Sector	Definició		
	4	ESTRUCTURA: fonamentació		
Comp. geològica	Comp. orgànica	Comp. artificial		
		MORTER BLANC + TOTXOS MASSISSOS		
Posició	Dimensions	Orientació		
	TOTXOS 30 x 15 cm.			
Tamany	Consistència/ Compactació	Color		
Màximes		Minimes		Orientació pendent
-				Potència
Igual a	En contacte			
Cobreix	484	Cobert per 466, 467, 477		
Farceix		Farcit per		
Talla		Tallat per 479		
Recolza	476	Se li recolza		
Es lliura		Se li lliura		
Observacions: BANQUETA FONAMENTACIÓ UE 467.				
Interpretació:				
Datació		Recull mostres		
		<input type="checkbox"/>		

Població / Terme municipal:		Àrea arqueològica / Jaciment:		UE
BARCELONA		C./ DE LA PRINCESA CODI M.H.C.B. 049/04		482
Zonal/ àmbit	Sector	Definició		
	4	NIVELL D'ÚS: enllosat		
Comp. geològica	Comp. orgànica	Comp. artificial		
		MORTER BLANC + TOTXOS MASSISSOS		
Posició	Dimensions	Orientació		
	TOTXOS 30 x 15 cm.			
Tamany	Consistència/ Compactació	Color		
Màximes		Minimes		Orientació pendent
-				Potència
Igual a	En contacte			
Cobreix	484	Cobert per 468, 470, 483		
Farceix		Farcit per		
Talla		Tallat per		
Recolza		Se li recolza		
Es lliura		Se li lliura		
Observacions: NIVELL DE CIRCULACIÓ.				
Interpretació:				
Datació		Recull mostres		
		<input type="checkbox"/>		

Població / Terme municipal:		Àrea arqueològica / Jaciment:		UE
BARCELONA		C./ DE LA PRINCESA CODI M.H.C.B. 049/04		483
Zonal/ àmbit	Sector	Definició		
	4	ESTRAT: de reblliment		
Comp. geològica		Comp. orgànica	Comp. artificial	
TERRA			RESTES DE MATERIAL CONSTRUCTIU	
Posició	Dimensions	Orientació		
Tamany	Consistència/ Compactació		Color	
SORRA (0'02-2 mm.)			GRIS	
Màximes		Mínimes		Orientació pendent
Cotes superiors		-		Potència
Igual a	En contacte			
Cobreix 482	Cobert per 480			
Farceix	Farcit per			
Talla	Tallat per			
Recolza	Se li recolza			
Es lliura 468,470	Se li lliura			
Observacions: ESTRAT DE REBLIMENT.				
Interpretació:				
Datació		Recull mostres		

Població / Terme municipal:		Àrea arqueològica / Jaciment:		UE
BARCELONA		C./ DE LA PRINCESA CODI M.H.C.B. 049/04		484
Zonal/ àmbit	Sector	Definició		
	4	ESTRAT		
Comp. geològica		Comp. orgànica	Comp. artificial	
TERRA				
Posició	Dimensions	Orientació		
Tamany	Consistència/ Compactació		Color	
SORRA (0'02-2 mm.)		COMPACTACIÓ ALTA	MARRO	
Màximes		Mínimes		Orientació pendent
Cotes superiors		-		Potència
Igual a	En contacte			
Cobreix	Cobert per 472,482			
Farceix	Farcit per			
Talla	Tallat per			
Recolza	Se li recolza			
Es lliura	Se li lliura			
Observacions:				
Interpretació:				
Datació		Recull mostres		

Població / Terme municipal:		Àrea arqueològica / Jaciment:		UE
BARCELONA		C./ DE LA PRINCESA CODI M.H.C.B. 049/04		485
Zonal/ àmbit	Sector	Definició		
	4	NEGATIVA: rasa		
Comp. geològica	Comp. orgànica	Comp. artificial		
Posició	Dimensions	Orientació		
Tamany	Consistència/ Compactació	Color		
Màximes	Minimes	Orientació pendent		
Cotes superiors	-	Potència		
Igual a	En contacte			
Cobreix	Cobert per 404			
Farceix	Farcit per 486, 4068, 4086			
Talla	Tallat per			
Recolza	Se li recolza			
Es lliura	Se li lliura			
Observacions: RASA RIOSTRA UE 4068. TAMBÉ TALLA A: 415, 416, 425, 426, 487, 4020, 4042, 4050, 4055, 4051, 4062, 4063, 4067, 4069, 4070, 4071, 4072, 4085, 4090, 4095, 4096, 4097, 4098, 4099, 4100, 4101, 4102, 4103, 4104, 4116				
Interpretació:				
Datació				<input type="checkbox"/> Recull mostres

Població / Terme municipal:		Àrea arqueològica / Jaciment:		UE
BARCELONA		C./ DE LA PRINCESA CODI M.H.C.B. 049/04		486
Zonal/ àmbit	Sector	Definició		
	4	FARCIMENT		
Comp. geològica	Comp. orgànica	Comp. artificial		
TERRA		RESTES DE MATERIAL CONSTRUCTIU		
Posició	Dimensions	Orientació		
Tamany	Consistència/ Compactació	Color		
SORRA (0'02-2 mm.)	SOLTA	GRIS		
Màximes	Minimes	Orientació pendent		
Cotes superiors	-	Potència		
Igual a	En contacte			
Cobreix	Cobert per 404			
Farceix	Farcit per			
Talla	Tallat per			
Recolza	Se li recolza			
Es lliura	Se li lliura			
Observacions: FARCIMENT RETALL UE 485.				
Interpretació:				
Datació				<input type="checkbox"/> Recull mostres

Població / Terme municipal:		Àrea arqueològica / Jaciment:		UE
BARCELONA		C./ DE LA PRINCESA CODI M.H.C.B. 049/04		487
Zonal/ àmbit	Sector	Definició		
	4	ESTRUCTURA: pou		
Comp. geològica		Comp. orgànica		Comp. artificial
PEDRES				MORTER BARREJAT AMB SORRA
Posició	Dimensions	Orientació		
Tamany	Consistència/ Compactació		Color	
Cotes superiors		Màximes	Minimes	Orientació pendent
		-		Potència
Igual a	En contacte			
Cobreix	Cobert per			
Farceix 4028	Farcit per 488, 4109, 4110			
Talla	Tallat per			
Recolza	Se li recolza			
Es lliura	Se li lliura			
Observacions:				
Interpretació:				
Datació		<input type="checkbox"/> Recull mostres		

Població / Terme municipal:		Àrea arqueològica / Jaciment:		UE
BARCELONA		C./ DE LA PRINCESA CODI M.H.C.B. 049/04		488
Zonal/ àmbit	Sector	Definició		
	4	FARCIMENT		
Comp. geològica		Comp. orgànica		Comp. artificial
TERRA				FANG + RESTES DE MATERIAL CONSTRUCTIU
Posició	Dimensions	Orientació		
Tamany	Consistència/ Compactació		Color	
SORRA (0'02-2 mm.)	COMPACTACIÓ MITJA		MARRO	
Cotes superiors		Màximes	Minimes	Orientació pendent
		-		Potència
Igual a	En contacte			
Cobreix	Cobert per			
Farceix 487	Farcit per			
Talla	Tallat per			
Recolza	Se li recolza			
Es lliura	Se li lliura			
Observacions: FARCIMENT POU UE 487.				
Interpretació:				
Datació		<input type="checkbox"/> Recull mostres		

Població / Terme municipal:		Àrea arqueològica / Jaciment:		UE
BARCELONA		C./ DE LA PRINCESA CODI M.H.C.B. 049/04		489
Zonal/ àmbit	Sector	Definició		
	4	NEGATIVA: rasa		
Comp. geològica	Comp. orgànica	Comp. artificial		
Posició	Dimensions	Orientació		
Tamany	Consistència/ Compactació	Color		
Màximes		Mínimes		Orientació pendent
-				Potència
Igual a	En contacte			
Cobreix	Cobert per 490			
Farceix	Farcit per 490			
Talla	Tallat per			
Recolza	Se li recolza			
Es lliura	Se li lliura			
Observacions: RASA RIOSTRA UE 490. TAMBÉ TALLA A: 4030, 4031, 4032, 4033, 4046, 4047, 4048, 4051, 4052, 4053, 4055, 4064, 4065, 4066, 4101				
Interpretació:				
Datació				
<input type="checkbox"/> Recull mostres				

Població / Terme municipal:		Àrea arqueològica / Jaciment:		UE
BARCELONA		C./ DE LA PRINCESA CODI M.H.C.B. 049/04		490
Zonal/ àmbit	Sector	Definició		
	4	ESTRUCTURA: riostra		
Comp. geològica	Comp. orgànica	Comp. artificial		
		MORTER BLANC + TOTXOS MASSISSOS		
Posició	Dimensions	Orientació		
	TOTXOS 30 x 15 cm.			
Tamany	Consistència/ Compactació	Color		
Màximes		Mínimes		Orientació pendent
-				Potència
Igual a	En contacte			
Cobreix	Cobert per 498, 5052			
Farceix	Farcit per			
Talla	Tallat per			
Recolza	Se li recolza			
Es lliura	Se li lliura			
Observacions: ESTRUCTURA DE FONAMENTACIÓ.				
Interpretació:				
Datació				
<input type="checkbox"/> Recull mostres				

Població / Terme municipal:		Àrea arqueològica / Jaciment:		UE
BARCELONA		C./ DE LA PRINCESA CODI M.H.C.B. 049/04		491
Zonal/ àmbit	Sector	Definició		
	4	ESTRAT		
Comp. geològica		Comp. orgànica		Comp. artificial
		MORTER BARREJAT AMB SORRA		
Posició		Dimensions		Orientació
Tamany		Consistència/ Compactació		Color
				ATARONJAT
Màximes		Mínimes		Orientació pendent
Cotes superiors		-		Potència
Igual a	En contacte			
Cobreix	4013	Cobert per 448		
Farceix		Farcit per		
Talla		Tallat per 457, 489		
Recolza		Se li recolza		
Es lliura		Se li lliura		
Observacions:				
ESTRAT DE REBLIMENT.				
Interpretació:				
Datació		Recull mostres		
		<input type="checkbox"/>		

Població / Terme municipal:		Àrea arqueològica / Jaciment:		UE
BARCELONA		C./ DE LA PRINCESA CODI M.H.C.B. 049/04		492
Zonal/ àmbit	Sector	Definició		
	4	ESTRAT: de rebliment		
Comp. geològica		Comp. orgànica		Comp. artificial
TERRA				RESTES DE MATERIAL CONSTRUCTIU
Posició		Dimensions		Orientació
Tamany		Consistència/ Compactació		Color
SORRA (0'02-2 mm.)		SOLTA		MARRO
Màximes		Mínimes		Orientació pendent
Cotes superiors		-		Potència
Igual a	En contacte			
Cobreix	4013	Cobert per 448		
Farceix		Farcit per		
Talla		Tallat per		
Recolza		Se li recolza		
Es lliura	411, 455	Se li lliura		
Observacions:				
ESTRAT DE REBLIMENT.				
Interpretació:				
Datació		Recull mostres		
		<input type="checkbox"/>		

Població / Terme municipal:		Àrea arqueològica / Jaciment:		UE
BARCELONA		C./ DE LA PRINCESA		493
Zonal/ àmbit		CODI M.H.C.B. 049/04		Definició
Sector		ENLLUÏT		
4				
Comp. geològica	Comp. orgànica	Comp. artificial		
		CALÇ		
Posició	Dimensions	Orientació		
Tamany	Consistència/ Compactació	Color		
	FRÀGIL	BLANC		
Màximes		Orientació pendent		
-		Potència		
Cotes superiors				
Igual a	En contacte			
Cobreix	Cobert per			
Farceix	Farcit per			
Talla	Tallat per			
Recolza	455	Se li recolza		
Es lliura		Se li lliura		
Observacions: ENLLUÏT				
Interpretació:				
Datació		<input type="checkbox"/> Recull mostres		

Població / Terme municipal:		Àrea arqueològica / Jaciment:		UE
BARCELONA		C./ DE LA PRINCESA		494
Zonal/ àmbit		CODI M.H.C.B. 049/04		Definició
Sector		NEGATIVA: rasa		
4				
Comp. geològica	Comp. orgànica	Comp. artificial		
Posició	Dimensions	Orientació		
Tamany	Consistència/ Compactació	Color		
Màximes		Orientació pendent		
-		Potència		
Cotes superiors				
Igual a	En contacte			
Cobreix	Cobert per			
Farceix	Farcit per 495, 496, 497, 498			
Talla	Tallat per			
Recolza		Se li recolza		
Es lliura		Se li lliura		
Observacions:				
Interpretació:				
Datació		<input type="checkbox"/> Recull mostres		

Població / Terme municipal:		Àrea arqueològica / Jaciment:		UE
BARCELONA		C./ DE LA PRINCESA CODI M.H.C.B. 049/04		495
Zonal/ àmbit	Sector	Definició		
	4	FARCIMENT		
Comp. geològica	Comp. orgànica	Comp. artificial		
		MORTER BLANC		
Posició	Dimensions	Orientació		
Tamany	Consistència/ Compactació	Color		
	COMPACTACIÓ ALTA	BLANC		
Màximes		Orientació pendent		
-		Potència		
Cotes superiors				
Igual a	En contacte 495, 4001, 4009			
Cobreix	Cobert per 498			
Farceix	Farcit per			
Talla	Tallat per			
Recolza	Se li recolza			
Es lliura	Se li lliura			
Observacions: FARCIMENT RASA CLAVEGUERA UE 496.				
Interpretació:				
Datació		<input type="checkbox"/> Recull mostres		

Població / Terme municipal:		Àrea arqueològica / Jaciment:		UE
BARCELONA		C./ DE LA PRINCESA CODI M.H.C.B. 049/04		496
Zonal/ àmbit	Sector	Definició		
	4	ESTRUCTURA: claveguera		
Comp. geològica	Comp. orgànica	Comp. artificial		
		MORTER BLANC + TOTXOS MASSISSOS		
Posició	Dimensions	Orientació		
	TOTXOS 30 x 15 cm.			
Tamany	Consistència/ Compactació	Color		
Màximes		Orientació pendent		
-		Potència		
Cotes superiors				
Igual a	En contacte 4002, 4006, 4010			
Cobreix	Cobert per 497, 4006			
Farceix	Farcit per 499			
Talla	Tallat per			
Recolza	Se li recolza			
Es lliura	Se li lliura			
Observacions: PARETS DE CONTENCIÓ DE LA CLAVEGUERA.				
Interpretació:				
Datació		<input type="checkbox"/> Recull mostres		

Població / Terme municipal:		Àrea arqueològica / Jaciment:		UE
BARCELONA		C./ DE LA PRINCESA CODI M.H.C.B. 049/04		497
Zonal/ àmbit	Sector	ESTRUCTURA: tapadora clauaguera		
	4	Definició		
Comp. geològica	Comp. orgànica	Comp. artificial		
		MORTER BLANC + TOTXOS MASSISSOS		
Posició	Dimensions	Orientació		
	TOTXOS 30 x 15 cm.			
Tamany	Consistència/ Compactació	Color		
Màximes		Minimes		Orientació pendent
-				Potència
Cotes superiors				
Igual a	En contacte			
Cobreix 496	Cobert per 4004, 4006, 5050			
Farceix 494	Farcit per			
Talla	Tallat per			
Recolza	Se li recolza			
Es lliura	Se li lliura			
Observacions:				
Interpretació:				
Datació		Recull mostres		

Població / Terme municipal:		Àrea arqueològica / Jaciment:		UE
BARCELONA		C./ DE LA PRINCESA CODI M.H.C.B. 049/04		498
Zonal/ àmbit	Sector	ESTRUCTURA: solera clauaguera		
	4	Definició		
Comp. geològica	Comp. orgànica	Comp. artificial		
		MORTER BLANC + TOTXOS MASSISSOS		
Posició	Dimensions	Orientació		
	TOTXOS 30 x 15 cm.			
Tamany	Consistència/ Compactació	Color		
Màximes		Minimes		Orientació pendent
-				Potència
Cotes superiors				
Igual a	En contacte			
Cobreix 490, 495, 4117	Cobert per 496, 499			
Farceix 494	Farcit per			
Talla	Tallat per			
Recolza	Se li recolza			
Es lliura	Se li lliura			
Observacions:				
Interpretació:				
Datació		Recull mostres		

Població / Terme municipal:		Àrea arqueològica / Jaciment:		UE
BARCELONA		C./ DE LA PRINCESA CODI M.H.C.B. 049/04		499
Zonal/ àmbit	Sector	Definició		
	4	FARCIMENT		
Comp. geològica	Comp. orgànica	Comp. artificial		
TERRA				
Posició	Dimensions	Orientació		
Tamany	Consistència/ Compactació	Color		
SORRA (0'02-2 mm.)	SOLTA	MARRÓ-VERDÓS		
Màximes		Minimes		Orientació pendent
-				
Cotes superiors		Potència		
Igual a	En contacte			
Cobreix 498	Cobert per			
Farceix 496	Farcit per			
Talla	Tallat per			
Recolza	Se li recolza			
Es lliura	Se li lliura			
Observacions:				
Interpretació:				
Datació		Recull mostres		
		<input type="checkbox"/>		

Població / Terme municipal:		Àrea arqueològica / Jaciment:		UE
BARCELONA		C./ DE LA PRINCESA CODI M.H.C.B. 049/04		501
Zonal/ àmbit	Sector	Definició		
	5	NIVELL D'ÚS: paviment		
Comp. geològica	Comp. orgànica	Comp. artificial		
		MORTER GRIS + RAJOLES		
Posició	Dimensions	Orientació		
	RAJOLA 50 x 50 cm.			
Tamany	Consistència/ Compactació	Color		
Màximes		Minimes		Orientació pendent
-				
Cotes superiors		Potència		
Igual a	En contacte			
Cobreix 502	Cobert per			
Farceix	Farcit per			
Talla	Tallat per			
Recolza	Se li recolza			
Es lliura	Se li lliura			
Observacions:				
NIVELL DE CIRCULACIÓ.				
Interpretació:				
Datació		Recull mostres		
		<input type="checkbox"/>		

Població / Terme municipal:		Àrea arqueològica / Jaciment:		UE
BARCELONA		C./ DE LA PRINCESA CODI M.H.C.B. 049/04		502
Zonal/ àmbit	Sector	Definició		
	5	ESTRAT: de preparació		
Comp. geològica	Comp. orgànica	Comp. artificial		
		MORTER GRIS		
Posició	Dimensions	Orientació		
Tamany	Consistència/ Compactació	Color		
		GRIS		
Màximes		Mínimes		Orientació pendent
-				Potència
Igual a	402	En contacte		
Cobreix	503	Cobert per 501		
Farceix		Farcit per		
Talla		Tallat per		
Recolza		Se li recolza		
Es lliura		Se li lliura		
Observacions:				
ESTRAT DE REBLIMENT.				
Interpretació:				
Datació		Recull mostres		
		<input type="checkbox"/>		

Població / Terme municipal:		Àrea arqueològica / Jaciment:		UE
BARCELONA		C./ DE LA PRINCESA CODI M.H.C.B. 049/04		503
Zonal/ àmbit	Sector	Definició		
	5	ESTRAT: de rabliment		
Comp. geològica	Comp. orgànica	Comp. artificial		
TERRA (SAULÓ)				
Posició	Dimensions	Orientació		
Tamany	Consistència/ Compactació	Color		
SORRA (0'02-2 mm.)	SOLTA	MARRO		
Màximes		Mínimes		Orientació pendent
-				Potència
Igual a		En contacte		
Cobreix	504	Cobert per 502		
Farceix		Farcit per		
Talla		Tallat per		
Recolza		Se li recolza		
Es lliura		Se li lliura		
Observacions:				
ESTRAT DE REBLIMENT.				
Interpretació:				
Datació		Recull mostres		
		<input type="checkbox"/>		

Població / Terme municipal:		Àrea arqueològica / Jaciment:		UE
BARCELONA		C./ DE LA PRINCESA CODI M.H.C.B. 049/04		504
Zonal/ àmbit	Sector	Definició		
	5	NIVELL D'ÚS: enllosat		
Comp. geològica	Comp. orgànica	Comp. artificial		
		FORMIGÓ		
Posició	Dimensions	Orientació		
	PLAQUES FORMIGÓ DE 60			
Tamany	Consistència/ Compactació	Color		
		GRIS		
Màximes		Mínimes		Orientació pendent
-				Potència
Igual a	403	En contacte		
Cobreix	509, 5050	Cobert per 503		
Farceix		Farcit per		
Talla		Tallat per		
Recolza		Se li recolza		
Es lliura		Se li lliura		
Observacions: NIVELL DE CIRCULACIÓ.				
Interpretació:				
Datació				<input type="checkbox"/> Recull mostres

Població / Terme municipal:		Àrea arqueològica / Jaciment:		UE
BARCELONA		C./ DE LA PRINCESA CODI M.H.C.B. 049/04		505
Zonal/ àmbit	Sector	Definició		
	5	NIVELL D'ÚS: enllosat		
Comp. geològica	Comp. orgànica	Comp. artificial		
		MORTER GRIS + RAJOLES		
Posició	Dimensions	Orientació		
	RAJOLA TERRASSO 30x30			
Tamany	Consistència/ Compactació	Color		
Màximes		Mínimes		Orientació pendent
-				Potència
Igual a		En contacte		
Cobreix	506	Cobert per		
Farceix		Farcit per		
Talla		Tallat per		
Recolza		Se li recolza		
Es lliura		Se li lliura		
Observacions: NIVELL DE CIRCULACIÓ.				
Interpretació:				
Datació				<input type="checkbox"/> Recull mostres

Població / Terme municipal:		Àrea arqueològica / Jaciment:		UE
BARCELONA		C./ DE LA PRINCESA CODI M.H.C.B. 049/04		506
Zonal/ àmbit	Sector	Definició		
	5	ESTRAT: de preparació		
Comp. geològica	Comp. orgànica	Comp. artificial		
		MORTER GRIS		
Posició	Dimensions	Orientació		
Tamany	Consistència/ Compactació	Color	GRIS	
Màximes		Minimes		Orientació pendent
-				Potència
Igual a	En contacte			
Cobreix 507	Cobert per 505			
Farceix	Farcit per			
Talla	Tallat per			
Recolza	Se li recolza			
Es lliura	Se li lliura			
Observacions:				
ESTRAT DE REBLIMENT.				
Interpretació:				
Datació		Recull mostres		
		<input type="checkbox"/>		

Població / Terme municipal:		Àrea arqueològica / Jaciment:		UE
BARCELONA		C./ DE LA PRINCESA CODI M.H.C.B. 049/04		507
Zonal/ àmbit	Sector	Definició		
	5	ESTRAT: de rabliment		
Comp. geològica	Comp. orgànica	Comp. artificial		
TERRA (SAULÓ)				
Posició	Dimensions	Orientació		
Tamany	Consistència/ Compactació	Color		
Màximes		Minimes		Orientació pendent
-				Potència
Igual a	En contacte			
Cobreix 508	Cobert per 506			
Farceix	Farcit per			
Talla	Tallat per			
Recolza	Se li recolza			
Es lliura	Se li lliura			
Observacions:				
ESTRAT DE REBLIMENT.				
Interpretació:				
Datació		Recull mostres		
		<input type="checkbox"/>		

Població / Terme municipal:		Àrea arqueològica / Jaciment:		UE
BARCELONA		C./ DE LA PRINCESA CODI M.H.C.B. 049/04		508
Zonal/ àmbit	Sector	Definició		
	5	NIVELL D'ÚS: enllosat		
Comp. geològica	Comp. orgànica	Comp. artificial		
CARREUS				
Posició	Dimensions	Orientació		
Tamany	Consistència/ Compactació	Color		
Màximes		Mínimes		Orientació pendent
Cotes superiors		-		Potència
Igual a	En contacte			
Cobreix	561	Cobert per 507		
Farceix		Farcit per		
Talla		Tallat per		
Recolza		Se li recolza		
Es lliura		Se li lliura		
Observacions: NIVELL DE CIRCULACIÓ.				
Interpretació:				
Datació				<input type="checkbox"/> Recull mostres

Població / Terme municipal:		Àrea arqueològica / Jaciment:		UE
BARCELONA		C./ DE LA PRINCESA CODI M.H.C.B. 049/04		509
Zonal/ àmbit	Sector	Definició		
	5	ESTRAT: de preparació		
Comp. geològica	Comp. orgànica	Comp. artificial		
		MORTER GRIS		
Posició	Dimensions	Orientació		
Tamany	Consistència/ Compactació	Color		
Màximes		Mínimes		Orientació pendent
Cotes superiors		-		Potència
Igual a	En contacte			
Cobreix	510	Cobert per 504		
Farceix		Farcit per		
Talla		Tallat per		
Recolza		Se li recolza		
Es lliura		Se li lliura		
Observacions: PREPARACIÓ DEL PAVIMENT UE 504.				
Interpretació:				
Datació				<input type="checkbox"/> Recull mostres

Població / Terme municipal:		Àrea arqueològica / Jaciment:		UE	
BARCELONA		C./ DE LA PRINCESA CODI M.H.C.B. 049/04		510	
Zonal/ àmbit		Sector		Definició	
5		5		ESTRAT: de reblliment	
Comp. geològica		Comp. orgànica		Comp. artificial	
GRAVA				RESTES DE MATERIAL CONSTRUCTIU	
Posició		Dimensions		Orientació	
Tamany		Consistència/ Compactació		Color	
Màximes		Mínimes		Orientació pendent	
Cotes superiors		-		Potència	
Igual a		En contacte			
Cobreix 511		Cobert per 509			
Farceix		Farcit per			
Talla		Tallat per			
Recolza		Se li recolza			
Es lliura		Se li lliura			
Observacions: ESTRAT DE REBLIMENT.					
Interpretació:					
Datació				<input type="checkbox"/> Recull mostres	

Població / Terme municipal:		Àrea arqueològica / Jaciment:		UE	
BARCELONA		C./ DE LA PRINCESA CODI M.H.C.B. 049/04		511	
Zonal/ àmbit		Sector		Definició	
5		5		NIVELL D'ÚS: paviment	
Comp. geològica		Comp. orgànica		Comp. artificial	
				MORTER BLANC + TOTXOS MASSISSOS	
Posició		Dimensions		Orientació	
		TOTXOS DE 24 x 24 cm.			
Tamany		Consistència/ Compactació		Color	
Màximes		Mínimes		Orientació pendent	
Cotes superiors		-		Potència	
Igual a		En contacte			
Cobreix 512		Cobert per 510			
Farceix		Farcit per			
Talla		Tallat per			
Recolza		Se li recolza			
Es lliura		Se li lliura			
Observacions: NIVELL DE CIRCULACIÓ.					
Interpretació:					
Datació				<input type="checkbox"/> Recull mostres	

Població / Terme municipal:		Àrea arqueològica / Jaciment:		UE
BARCELONA		C./ DE LA PRINCESA CODI M.H.C.B. 049/04		512
Zonal/ àmbit	Sector	Definició		
	5	ESTRAT: de reblliment		
Comp. geològica		Comp. orgànica		Comp. artificial
TERRA (SAULO)				
Posició		Dimensions		Orientació
Tamany		Consistència/ Compactació		Color
SORRA (0'02-2 mm.)		SOLTA		MARRO
Màximes		Mínimes		Orientació pendent
Cotes superiors		-		Potència
Igual a	589, 5136	En contacte		
Cobreix	148, 514, 515, 516, 517	Cobert per		511
Farceix		Farcit per		
Talla		Tallat per		
Recolza		Se li recolza		
Es lliura		Se li lliura		
Observacions: ESTRAT DE REBLIMENT. TAMBÉ COBREIX: 518, 519, 523, 525, 527, 534, 540, 541, 542, 543, 549, 552, 553, 554, 560, 565, 566, 572, 575, 577, 580, 590, 592, 594, 5007, 5011, 5012, 5015, 5016, 5017, 5018, 5019, 5028, 5030, 5031, 5035, 5036, 5037, 5041, 5117, 5147, 5148, 5152, 5153, 5178, 5203, 5236				
Interpretació:				
Datació <input type="text"/> <input type="checkbox"/> Recull mostres				

Població / Terme municipal:		Àrea arqueològica / Jaciment:		UE
BARCELONA		C./ DE LA PRINCESA CODI M.H.C.B. 049/04		513
Zonal/ àmbit	Sector	Definició		
	5	ESTRAT		
Comp. geològica		Comp. orgànica		Comp. artificial
TERRA				
Posició		Dimensions		Orientació
Tamany		Consistència/ Compactació		Color
SORRA (0'02-2 mm.)		COMPACTACIÓ ALTA		ATARONJAT
Màximes		Mínimes		Orientació pendent
Cotes superiors		-		Potència
Igual a		En contacte		
Cobreix	528, 533	Cobert per		512, 517, 523, 533
Farceix		Farcit per		
Talla		Tallat per		521, 526
Recolza		Se li recolza		
Es lliura		Se li lliura		523
Observacions: ESTRAT DE REBLIMENT.				
Interpretació:				
Datació <input type="text"/> <input type="checkbox"/> Recull mostres				

Població / Terme municipal:		Àrea arqueològica / Jaciment:		UE
BARCELONA		C./ DE LA PRINCESA CODI M.H.C.B. 049/04		514
Zonal/ àmbit	Sector	Definició		
	5	ESTRUCTURA: clavaguera		
Comp. geològica	Comp. orgànica	Comp. artificial		
		MORTER BLANC + TOTXOS MASSISSOS		
Posició	Dimensions	Orientació		
	TOTXOS 30 x 15 cm.			
Tamany	Consistència/ Compactació	Color		
Màximes		Minimes		Orientació pendent
-				Potència
Igual a	En contacte			
Cobreix 515	Cobert per 512			
Farceix 569	Farcit per			
Talla	Tallat per			
Recolza	Se li recolza			
Es lliura	Se li lliura			
Observacions: PARETS DE CONTENCIÓ DE LA CLAVEGUERA.				
Interpretació:				
Datació		Recull mostres		

Població / Terme municipal:		Àrea arqueològica / Jaciment:		UE
BARCELONA		C./ DE LA PRINCESA CODI M.H.C.B. 049/04		515
Zonal/ àmbit	Sector	Definició		
	5	ESTRUCTURA: solera clavaguera		
Comp. geològica	Comp. orgànica	Comp. artificial		
Posició	Dimensions	Orientació		
	TOTXOS 30 x 15 cm.			
Tamany	Consistència/ Compactació	Color		
Màximes		Minimes		Orientació pendent
-				Potència
Igual a	En contacte			
Cobreix 513, 523	Cobert per 512, 514			
Farceix 569	Farcit per			
Talla	Tallat per 522			
Recolza	Se li recolza			
Es lliura	Se li lliura			
Observacions:				
Interpretació:				
Datació		Recull mostres		

Població / Terme municipal:		Àrea arqueològica / Jaciment:		UE
BARCELONA		C./ DE LA PRINCESA CODI M.H.C.B. 049/04		516
Zonal/ àmbit	Sector	Definició		
	5	ESTRUCTURA: dipòsit		
Comp. geològica	Comp. orgànica	Comp. artificial		
		MORTER BLANC + TOTXOS MASSISSOS		
Posició	Dimensions	Orientació		
	TOTXOS 30 x 15 cm.			
Tamany	Consistència/ Compactació	Color		
Màximes		Minimes		Orientació pendent
-				Potència
Cotes superiors				
Igual a	En contacte			
Cobreix 517	Cobert per 512			
Farceix 521	Farcit per			
Talla	Tallat per			
Recolza	Se li recolza			
Es lliura	Se li lliura			
Observacions:				
Interpretació:				
Datació		Recull mostres		

Població / Terme municipal:		Àrea arqueològica / Jaciment:		UE
BARCELONA		C./ DE LA PRINCESA CODI M.H.C.B. 049/04		517
Zonal/ àmbit	Sector	Definició		
	5	ESTRUCTURA: solera dipòsit		
Comp. geològica	Comp. orgànica	Comp. artificial		
		MORTER BLANC + TOTXOS MASSISSOS		
Posició	Dimensions	Orientació		
	TOTXOS 30 x 15 cm.			
Tamany	Consistència/ Compactació	Color		
Màximes		Minimes		Orientació pendent
-				Potència
Cotes superiors				
Igual a	En contacte			
Cobreix 513	Cobert per 512, 516			
Farceix 521	Farcit per			
Talla	Tallat per			
Recolza	Se li recolza			
Es lliura	Se li lliura			
Observacions:				
Interpretació:				
Datació		Recull mostres		

Població / Terme municipal:		Àrea arqueològica / Jaciment:		UE
BARCELONA		C./ DE LA PRINCESA CODI M.H.C.B. 049/04		518
Zonal/ àmbit	Sector	Definició		
	5	ESTRUCTURA: dipòsit		
Comp. geològica	Comp. orgànica	Comp. artificial		
		MORTER BLANC + TOTXOS MASSISSOS		
Posició	Dimensions	Orientació		
	TOTXOS 30 x 15 cm.			
Tamany	Consistència/ Compactació	Color		
Màximes		Minimes		Orientació pendent
-				Potència
Cotes superiors				
Igual a	En contacte			
Cobreix 519	Cobert per 512			
Farceix 522	Farcit per			
Talla	Tallat per			
Recolza	Se li recolza			
Es lliura	Se li lliura			
Observacions:				
Interpretació:				
Datació		Recull mostres		

Població / Terme municipal:		Àrea arqueològica / Jaciment:		UE
BARCELONA		C./ DE LA PRINCESA CODI M.H.C.B. 049/04		519
Zonal/ àmbit	Sector	Definició		
	5	ESTRUCTURA: solera dipòsit		
Comp. geològica	Comp. orgànica	Comp. artificial		
		MORTER BLANC + TOTXOS MASSISSOS		
Posició	Dimensions	Orientació		
	TOTXOS 30 x 15 cm.			
Tamany	Consistència/ Compactació	Color		
Màximes		Minimes		Orientació pendent
-				Potència
Cotes superiors				
Igual a	En contacte			
Cobreix 523	Cobert per 512, 518			
Farceix 522	Farcit per			
Talla	Tallat per			
Recolza	Se li recolza			
Es lliura	Se li lliura			
Observacions:				
Interpretació:				
Datació		Recull mostres		

Població / Terme municipal:		Àrea arqueològica / Jaciment:		UE
BARCELONA		C./ DE LA PRINCESA CODI M.H.C.B. 049/04		521
Zonal/ àmbit	Sector	Definició		
	5	NEGATIVA: retail		
Comp. geològica	Comp. orgànica	Comp. artificial		
Posició	Dimensions	Orientació		
Tamany	Consistència/ Compactació	Color		
Màximes		Mínimes		Orientació pendent
-				
Cotes superiors		Potència		
Igual a	En contacte			
Cobreix	Cobert per			
Farceix	Farcit per 516, 517			
Talla	Tallat per			
148, 513, 523				
Recolza	Se li recolza			
Es lliura	Se li lliura			
Observacions: RETAIL SAFREIG UE 517.				
Interpretació:				
Datació <input type="text"/> <input type="checkbox"/> Recull mostres				

Població / Terme municipal:		Àrea arqueològica / Jaciment:		UE
BARCELONA		C./ DE LA PRINCESA CODI M.H.C.B. 049/04		522
Zonal/ àmbit	Sector	Definició		
	5	NEGATIVA: retail		
Comp. geològica	Comp. orgànica	Comp. artificial		
Posició	Dimensions	Orientació		
Tamany	Consistència/ Compactació	Color		
Màximes		Mínimes		Orientació pendent
-				
Cotes superiors		Potència		
Igual a	En contacte			
Cobreix	Cobert per			
Farceix	Farcit per 518, 519			
Talla	Tallat per			
515				
Recolza	Se li recolza			
Es lliura	Se li lliura			
Observacions: RETAIL SAFREIG UE 519.				
Interpretació:				
Datació <input type="text"/> <input type="checkbox"/> Recull mostres				

Població / Terme municipal:		Àrea arqueològica / Jaciment:		UE
BARCELONA		C./ DE LA PRINCESA CODI M.H.C.B. 049/04		523
Zonal/ àmbit	Sector	Definició		
	5	ESTRAT		
Comp. geològica		Comp. orgànica	Comp. artificial	
TERRA (SAULO)			RESTES DE MATERIAL CONSTRUCTIU	
Posició	Dimensions	Orientació		
Tamany	Consistència/ Compactació		Color	
	SOLTA	MARRO		
Màximes		Mínimes		Orientació pendent
-				Potència
Cotes superiors				
Igual a	En contacte			
Cobreix	513, 528, 531	Cobert per 512, 515		
Farceix		Farcit per		
Talla		Tallat per 521, 526		
Recolza		Se li recolza		
Es lliura	148	Se li lliura		
Observacions: ESTRAT DE REBLIMENT.				
Interpretació:				
Datació		Recull mostres		

Població / Terme municipal:		Àrea arqueològica / Jaciment:		UE
BARCELONA		C./ DE LA PRINCESA CODI M.H.C.B. 049/04		526
Zonal/ àmbit	Sector	Definició		
	5	NEGATIVA: rasa		
Comp. geològica		Comp. orgànica	Comp. artificial	
Posició	Dimensions	Orientació		
Tamany	Consistència/ Compactació		Color	
Màximes		Mínimes		Orientació pendent
-				Potència
Cotes superiors				
Igual a	En contacte			
Cobreix	535	Cobert per		
Farceix		Farcit per 527		
Talla	513, 523, 528, 537	Tallat per		
Recolza		Se li recolza		
Es lliura		Se li lliura		
Observacions: TAMBÉ TALLA A: 531, 535, 537, 565, 566, 572, 573				
Interpretació:				
Datació		Recull mostres		

Població / Terme municipal:		Àrea arqueològica / Jaciment:		UE
BARCELONA		C./ DE LA PRINCESA CODI M.H.C.B. 049/04		527
Zonal/ àmbit	Sector	Definició		
	5	ESTRUCTURA: riostra		
Comp. geològica		Comp. orgànica		Comp. artificial
PEDRES				MORTER BLANC + RESTES DE MATERIAL CONSTRUCTIU
Posició	Dimensions	Orientació		
Tamany	Consistència/ Compactació		Color	
Cotes superiors		Màximes	Minimes	Orientació pendent
		-		
Igual a	En contacte			
Cobreix 512	Cobert per 106			
Farceix 526	Farcit per			
Talla	Tallat per			
Recolza	Se li recolza			
Es lliura	Se li lliura			
Observacions: ESTRUCTURA DE FONAMENTACIÓ.				
Interpretació:				
Datació		<input type="checkbox"/> Recull mostres		

Població / Terme municipal:		Àrea arqueològica / Jaciment:		UE
BARCELONA		C./ DE LA PRINCESA CODI M.H.C.B. 049/04		528
Zonal/ àmbit	Sector	Definició		
	5	ESTRAT		
Comp. geològica		Comp. orgànica		Comp. artificial
TERRA		CARBONS (presènci		
Posició	Dimensions	Orientació		
Tamany	Consistència/ Compactació		Color	
SORRA (0'02-2 mm.)	ARGILOSA		MARRO	
Cotes superiors		Màximes	Minimes	Orientació pendent
		-		
Igual a	En contacte			
Cobreix 537	Cobert per 513, 523			
Farceix	Farcit per			
Talla	Tallat per 525, 526, 532, 535			
Recolza	Se li recolza			
Es lliura	Se li lliura			
Observacions:				
Interpretació:				
Datació		<input type="checkbox"/> Recull mostres		

Població / Terme municipal:		Àrea arqueològica / Jaciment:		UE
BARCELONA		C./ DE LA PRINCESA CODI M.H.C.B. 049/04		529
Zonal/ àmbit	Sector	Definició		
	5	ESTRUCTURA: pou		
Comp. geològica	Comp. orgànica	Comp. artificial		
Posició	Dimensions	Orientació		
Tamany	Consistència/ Compactació	Color		
Màximes		Mínimes		Orientació pendent
-				Potència
Igual a	En contacte			
Cobreix	513	Cobert per 523		
Farceix		Farcit per		
Talla		Tallat per 526		
Recolza		Se li recolza		
Es lliura		Se li lliura		
Observacions:				
Interpretació:				
Datació		Recull mostres		

Població / Terme municipal:		Àrea arqueològica / Jaciment:		UE
BARCELONA		C./ DE LA PRINCESA CODI M.H.C.B. 049/04		531
Zonal/ àmbit	Sector	Definició		
	5	ESTRAT		
Comp. geològica	Comp. orgànica	Comp. artificial		
TERRA	CARBONS (presènci			
Posició	Dimensions	Orientació		
Tamany	Consistència/ Compactació	Color		
SORRA (0'02-2 mm.)	COMPACTACIÓ MITJA	HETEROGENI		
Màximes		Mínimes		Orientació pendent
-				Potència
Igual a	En contacte			
Cobreix	513	Cobert per 523		
Farceix		Farcit per		
Talla		Tallat per 526		
Recolza		Se li recolza		
Es lliura		Se li lliura		
Observacions:				
Interpretació:				
Datació		Recull mostres		

Població / Terme municipal:		Àrea arqueològica / Jaciment:		UE
BARCELONA		C./ DE LA PRINCESA CODI M.H.C.B. 049/04		532
Zonal/ àmbit	Sector	Definició		
	5	NEGATIVA: rasa		
Comp. geològica		Comp. orgànica		Comp. artificial
TERRA				
Posició	Dimensions	Orientació		
Tamany	Consistència/ Compactació	Color		
SORRA (0'02-2 mm.)	SOLTA	MARRO		
Màximes		Mínimes		Orientació pendent
Cotes superiors		-		Potència
Igual a	En contacte			
Cobreix	539, 546	Cobert per 513		
Farceix	532	Farcit per		
Talla	528, 537	Tallat per		
Recolza		Se li recolza		
Es lliura		Se li lliura		
Observacions: RASA MUR UE 534.				
Interpretació:				
Datació		Recull mostres		

Població / Terme municipal:		Àrea arqueològica / Jaciment:		UE
BARCELONA		C./ DE LA PRINCESA CODI M.H.C.B. 049/04		533
Zonal/ àmbit	Sector	Definició		
	5	FARCIMENT		
Comp. geològica		Comp. orgànica		Comp. artificial
TERRA				
Posició	Dimensions	Orientació		
Tamany	Consistència/ Compactació	Color		
SORRA (0'02-2 mm.)	SOLTA	MARRO		
Màximes		Mínimes		Orientació pendent
Cotes superiors		-		Potència
Igual a	En contacte			
Cobreix	539, 546	Cobert per 513		
Farceix	532	Farcit per		
Talla		Tallat per		
Recolza		Se li recolza		
Es lliura		Se li lliura		
Observacions: FARCIMENT RASA UE 532.				
Interpretació:				
Datació		Recull mostres		

Població / Terme municipal:		Àrea arqueològica / Jaciment:		UE	
BARCELONA		C./ DE LA PRINCESA CODI M.H.C.B. 049/04		534	
Zonal/ àmbit		Sector		Definició	
		5			
Comp. geològica		Comp. orgànica		Comp. artificial	
PEDRES				MORTER BLANC + RESTES DE MATERIAL CONSTRUCTIU	
Posició		Dimensions		Orientació	
Tamany		Consistència/ Compactació		Color	
Màximes		Mínimes		Orientació pendent	
Cotes superiors		-		Potència	
Igual a		En contacte			
Cobreix		Cobert per 512			
Farceix 532		Farcit per			
Talla		Tallat per			
Recolza		Se li recolza			
Es lliura		Se li lliura 523			
Observacions:					
Interpretació:					
Datació				<input type="checkbox"/> Recull mostres	

Població / Terme municipal:		Àrea arqueològica / Jaciment:		UE	
BARCELONA		C./ DE LA PRINCESA CODI M.H.C.B. 049/04		535	
Zonal/ àmbit		Sector		Definició	
		5			
Comp. geològica		Comp. orgànica		Comp. artificial	
Posició		Dimensions		Orientació	
Tamany		Consistència/ Compactació		Color	
Màximes		Mínimes		Orientació pendent	
Cotes superiors		-		Potència	
Igual a		En contacte			
Cobreix		Cobert per			
Farceix		Farcit per 536			
Talla		Tallat per 526			
Recolza		Se li recolza			
Es lliura		Se li lliura			
Observacions:					
Interpretació:					
Datació				<input type="checkbox"/> Recull mostres	

Població / Terme municipal:		Àrea arqueològica / Jaciment:		UE
BARCELONA		C./ DE LA PRINCESA CODI M.H.C.B. 049/04		536
Zonal/ àmbit	Sector	Definició		
	5	FARCIMENT		
Comp. geològica		Comp. orgànica	Comp. artificial	
TERRA (SAULÓ)			RESTES DE MATERIAL CONSTRUCTIU	
Posició	Dimensions	Orientació		
Tamany	Consistència/ Compactació		Color	
SORRA (0'02-2 mm.)	SOLTA			MARRO
Màximes		Mínimes		Orientació pendent
Cotes superiors		-		Potència
Igual a				
Cobreix	En contacte			
Farceix	535	Cobert per		
Talla		Farcit per		
Recolza		Tallat per		
Es lliura		Se li recolza		
		Se li lliura		
Observacions: FARCIMENT UE 535.				
Interpretació:				
Datació		Recull mostres		

Població / Terme municipal:		Àrea arqueològica / Jaciment:		UE
BARCELONA		C./ DE LA PRINCESA CODI M.H.C.B. 049/04		537
Zonal/ àmbit	Sector	Definició		
	5	ESTRAT		
Comp. geològica		Comp. orgànica	Comp. artificial	
TERRA (SAULÓ)				
Posició	Dimensions	Orientació		
Tamany	Consistència/ Compactació		Color	
SORRA (0'02-2 mm.)	SOLTA			MARRO
Màximes		Mínimes		Orientació pendent
Cotes superiors		-		Potència
Igual a				
Cobreix	En contacte			
Farceix	528	Cobert per		
Talla		Farcit per		
Recolza		Tallat per		
Es lliura		Se li recolza		
		Se li lliura		
Observacions:				
Interpretació:				
Datació		Recull mostres		

Població / Terme municipal:		Àrea arqueològica / Jaciment:		UE	
BARCELONA		C./ DE LA PRINCESA CODI M.H.C.B. 049/04		539	
Zonal/ àmbit	Sector	Definició			
	5				
Comp. geològica		Comp. orgànica		Comp. artificial	
TERRA					
Posició		Dimensions		Orientació	
Tamany		Consistència/ Compactació		Color	
SORRA (0'02-2 mm.)		ARGILOSA		MARRO	
Màximes		Mínimes		Orientació pendent	
Cotes superiors		-		Potència	
Igual a	En contacte				
Cobreix	Cobert per 533, 546				
Farceix	532	Farcit per			
Talla		Tallat per			
Recolza		Se li recolza			
Es lliura		Se li lliura			
Observacions:					
Interpretació:					
Datació		Recull mostres			

Població / Terme municipal:		Àrea arqueològica / Jaciment:		UE	
BARCELONA		C./ DE LA PRINCESA CODI M.H.C.B. 049/04		540	
Zonal/ àmbit	Sector	Definició			
	5	ESTRUCTURA: pou			
Comp. geològica		Comp. orgànica		Comp. artificial	
PEDRES				MORTER BLANC + RESTES DE MATERIAL CONSTRUCTIU	
Posició		Dimensions		Orientació	
Tamany		Consistència/ Compactació		Color	
Màximes		Mínimes		Orientació pendent	
Cotes superiors		-		Potència	
Igual a	En contacte				
Cobreix	Cobert per 512				
Farceix	544	Farcit per 541			
Talla		Tallat per			
Recolza	534	Se li recolza			
Es lliura		Se li lliura			
Observacions:					
Interpretació:					
Datació		Recull mostres			

Població / Terme municipal:		Àrea arqueològica / Jaciment:		UE
BARCELONA		C./ DE LA PRINCESA CODI M.H.C.B. 049/04		541
Zonal/ àmbit	Sector	Definició		
	5	FARCIMENT		
Comp. geològica	Comp. orgànica	Comp. artificial		
		RUNA		
Posició	Dimensions	Orientació		
Tamany	Consistència/ Compactació	Color		
Màximes		Minimes		Orientació pendent
-				Potència
Cotes superiors				
Igual a	En contacte			
Cobreix	540	Cobert per 512		
Farceix		Farcit per		
Talla		Tallat per		
Recolza		Se li recolza		
Es lliura	534	Se li lliura		
Observacions: FARCIMENT POU UE 540.				
Interpretació:				
Datació		<input type="checkbox"/> Recull mostres		

Població / Terme municipal:		Àrea arqueològica / Jaciment:		UE
BARCELONA		C./ DE LA PRINCESA CODI M.H.C.B. 049/04		542
Zonal/ àmbit	Sector	Definició		
	5	ESTRUCTURA: solera clavaguera		
Comp. geològica	Comp. orgànica	Comp. artificial		
		MORTER BLANC + TOTXOS MASSISSOS		
Posició	Dimensions	Orientació		
	TOTXOS 30 x 15 cm.			
Tamany	Consistència/ Compactació	Color		
Màximes		Minimes		Orientació pendent
-				Potència
Cotes superiors				
Igual a	En contacte			
Cobreix	550	Cobert per 512, 543		
Farceix	545	Farcit per		
Talla		Tallat per 544, 551		
Recolza		Se li recolza		
Es lliura		Se li lliura		
Observacions:				
Interpretació:				
Datació		<input type="checkbox"/> Recull mostres		

Població / Terme municipal:		Àrea arqueològica / Jaciment:		UE
BARCELONA		C./ DE LA PRINCESA CODI M.H.C.B. 049/04		543
Zonal/ àmbit	Sector	Definició		
	5	ESTRUCTURA: claveguera		
Comp. geològica	Comp. orgànica	Comp. artificial		
		MORTER BLANC + TOTXOS MASSISSOS		
Posició	Dimensions	Orientació		
	TOTXOS 30 x 15 cm.			
Tamany	Consistència/ Compactació		Color	
Màximes		Minimes		Orientació pendent
-				Potència
Cotes superiors				
Igual a	En contacte			
Cobreix 542	Cobert per 512			
Farceix 545	Farcit per			
Talla	Tallat per 551			
Recolza	Se li recolza			
Es lliura	Se li lliura			
Observacions: PARETS DE CONTENCIÓ DE LA CLAVEGUERA.				
Interpretació:				
Datació		Recull mostres		

Població / Terme municipal:		Àrea arqueològica / Jaciment:		UE
BARCELONA		C./ DE LA PRINCESA CODI M.H.C.B. 049/04		544
Zonal/ àmbit	Sector	Definició		
	5	NEGATIVA: rasa		
Comp. geològica	Comp. orgànica	Comp. artificial		
Posició	Dimensions	Orientació		
Tamany	Consistència/ Compactació		Color	
Màximes		Minimes		Orientació pendent
-				Potència
Cotes superiors				
Igual a	En contacte			
Cobreix	Cobert per			
Farceix	Farcit per 540			
Talla	Tallat per			
Recolza	Se li recolza			
Es lliura	Se li lliura			
Observacions: RASA POU 540.				
Interpretació:				
Datació		Recull mostres		

Població / Terme municipal:		Àrea arqueològica / Jaciment:		UE
BARCELONA		C./ DE LA PRINCESA CODI M.H.C.B. 049/04		545
Zonal/ àmbit	Sector	Definició		
	5	NEGATIVA: rasa		
Comp. geològica	Comp. orgànica	Comp. artificial		
PEDRES				
Posició	Dimensions	Orientació		
Tamany	Consistència/ Compactació	Color		
Màximes		Mínimes		Orientació pendent
-				Potència
Cotes superiors				
Igual a	En contacte			
Cobreix	Cobert per 539			
Farceix	Farcit per 542, 543			
Talla	Tallat per 550			
Recolza	Se li recolza			
Es lliura	Se li lliura			
Observacions: RASA CLAVEGUERA UE 543.				
Interpretació:				
Datació				<input type="checkbox"/> Recull mostres

Població / Terme municipal:		Àrea arqueològica / Jaciment:		UE
BARCELONA		C./ DE LA PRINCESA CODI M.H.C.B. 049/04		546
Zonal/ àmbit	Sector	Definició		
	5	ESTRUCTURA: mur		
Comp. geològica	Comp. orgànica	Comp. artificial		
PEDRES				
Posició	Dimensions	Orientació		
Tamany	Consistència/ Compactació	Color		
Màximes		Mínimes		Orientació pendent
-				Potència
Cotes superiors				
Igual a	En contacte			
Cobreix	Cobert per 533			
Farceix	Farcit per			
Talla	Tallat per			
Recolza	Se li recolza			
Es lliura	Se li lliura 539			
Observacions: MURET DE PEDRA SECA REAPROFITADA.				
Interpretació:				
Datació				<input type="checkbox"/> Recull mostres

Població / Terme municipal:		Àrea arqueològica / Jaciment:		UE
BARCELONA		C./ DE LA PRINCESA CODI M.H.C.B. 049/04		548
Zonal/ àmbit	Sector	Definició		
	5	ESTRUCTURA: solera clavaguera		
Comp. geològica	Comp. orgànica	Comp. artificial	MORTER BLANC + TOTXOS MASSISSOS	
Posició	Dimensions	Orientació		
	TOTXOS 30 x 15 cm.			
Tamany	Consistència/ Compactació	Color		
Màximes		Minimes		Orientació pendent
Cotes superiors		-		Potència
Igual a	En contacte			
Cobreix	550, 566	Cobert per 512		
Farceix	567	Farcit per		
Talla		Tallat per		
Recolza		Se li recolza		
Es lliura		Se li lliura		
Observacions:				
PARETS DE CONTENCIÓ DE LA CLAVEGUERA.				
Interpretació:				
Datació				
				<input type="checkbox"/> Recull mostres

Població / Terme municipal:		Àrea arqueològica / Jaciment:		UE
BARCELONA		C./ DE LA PRINCESA CODI M.H.C.B. 049/04		549
Zonal/ àmbit	Sector	Definició		
	5	ESTRUCTURA: clavaguera		
Comp. geològica	Comp. orgànica	Comp. artificial	MORTER BLANC + TOTXOS MASSISSOS	
Posició	Dimensions	Orientació		
	TOTXOS 30 x 15 cm.			
Tamany	Consistència/ Compactació	Color		
Màximes		Minimes		Orientació pendent
Cotes superiors		-		Potència
Igual a	En contacte			
Cobreix	550	Cobert per 512		
Farceix	567	Farcit per		
Talla		Tallat per		
Recolza		Se li recolza		
Es lliura		Se li lliura		
Observacions:				
PARETS DE CONTENCIÓ DE LA CLAVEGUERA.				
Interpretació:				
Datació				
				<input type="checkbox"/> Recull mostres

Població / Terme municipal:		Àrea arqueològica / Jaciment:		UE
BARCELONA		C./ DE LA PRINCESA CODI M.H.C.B. 049/04		550
Zonal/ àmbit	Sector	Definició		
	5	ESTRAT: de preparació		
Comp. geològica	Comp. orgànica	Comp. artificial		
		MORTER BLANC		
Posició	Dimensions	Orientació		
Tamany	Consistència/ Compactació	Color		
		BLANC		
Màximes		Minimes		Orientació pendent
-				
Cotes superiors	Potència			
Igual a	En contacte			
Cobreix 581	Cobert per 512, 542, 548, 549			
Farceix	Farcit per			
Talla	Tallat per 545, 551, 567			
Recolza	Se li recolza			
Es lliura	Se li lliura			
Observacions: MORTERADA ENTRE LES CLAVEGUERES UE 543 I 549.				
Interpretació:				
Datació		Recull mostres		
		<input type="checkbox"/>		

Població / Terme municipal:		Àrea arqueològica / Jaciment:		UE
BARCELONA		C./ DE LA PRINCESA CODI M.H.C.B. 049/04		551
Zonal/ àmbit	Sector	Definició		
	5	NEGATIVA: retaill		
Comp. geològica	Comp. orgànica	Comp. artificial		
Posició	Dimensions	Orientació		
Tamany	Consistència/ Compactació	Color		
Màximes		Minimes		Orientació pendent
-				
Cotes superiors	Potència			
Igual a	En contacte			
Cobreix	Cobert per			
Farceix	Farcit per 552			
Talla	Tallat per			
Recolza	Se li recolza			
Es lliura	Se li lliura			
Observacions: TAMBE TALLA: 581, 582				
Interpretació:				
Datació		Recull mostres		
		<input type="checkbox"/>		

Població / Terme municipal:		Àrea arqueològica / Jaciment:		UE
BARCELONA		C./ DE LA PRINCESA CODI M.H.C.B. 049/04		552
Zonal/ àmbit	Sector	Definició		
	5			
Comp. geològica	Comp. orgànica	Comp. artificial		
		RUNA		
Posició	Dimensions	Orientació		
Tamany	Consistència/ Compactació	Color		
Màximes		Mínimes		Orientació pendent
-				Potència
Igual a	En contacte			
Cobreix 579	Cobert per 512			
Farceix	Farcit per			
Talla	Tallat per			
Recolza	Se li recolza			
Es lliura	Se li lliura			
Observacions:				
Interpretació:				
Datació		Recull mostres		
		<input type="checkbox"/>		

Població / Terme municipal:		Àrea arqueològica / Jaciment:		UE
BARCELONA		C./ DE LA PRINCESA CODI M.H.C.B. 049/04		553
Zonal/ àmbit	Sector	Definició		
	5	ESTRUCTURA: riostra		
Comp. geològica	Comp. orgànica	Comp. artificial		
PEDRES		MORTER BLANC + RESTES DE MATERIAL CONSTRUCTIU		
Posició	Dimensions	Orientació		
Tamany	Consistència/ Compactació	Color		
Màximes		Mínimes		Orientació pendent
-				Potència
Igual a	En contacte			
Cobreix	Cobert per 512			
Farceix 571	Farcit per			
Talla	Tallat per			
Recolza 585	Se li recolza			
Es lliura	Se li lliura			
Observacions:				
ESTRUCTURA DE FONAMENTACIÓ.				
Interpretació:				
Datació		Recull mostres		
		<input type="checkbox"/>		

Població / Terme municipal:		Àrea arqueològica / Jaciment:		UE
BARCELONA		C./ DE LA PRINCESA CODI M.H.C.B. 049/04		555
Zonal/ àmbit	Sector	Definició		
	5	ESTRUCTURA		
Comp. geològica	Comp. orgànica	Comp. artificial		
PEDRES		MORTER BLANC		
Posició	Dimensions	Orientació		
Tamany	Consistència/ Compactació	Color		
Màximes		Minimes		Orientació pendent
-				Potència
Igual a	En contacte			
Cobreix 559	Cobert per 561			
Farceix	Farcit per			
Talla	Tallat per			
Recolza	Se li recolza			
Es lliura	Se li lliura			
Observacions: ESTRUCTURA QUE FA DE PARET DEL CAIXETÍ DE LA CORRENT DE L'EDIFICI ACTUAL.				
Interpretació:				
Datació <input type="text"/> <input type="checkbox"/> Recull mostres				

Població / Terme municipal:		Àrea arqueològica / Jaciment:		UE
BARCELONA		C./ DE LA PRINCESA CODI M.H.C.B. 049/04		556
Zonal/ àmbit	Sector	Definició		
	5	ESTRUCTURA		
Comp. geològica	Comp. orgànica	Comp. artificial		
		MORTER BLANC + TOTXOS MASSISSOS		
Posició	Dimensions	Orientació		
	TOTXOS 30 x 15 cm.			
Tamany	Consistència/ Compactació	Color		
Màximes		Minimes		Orientació pendent
-				Potència
Igual a	En contacte			
Cobreix 559	Cobert per 558, 561			
Farceix	Farcit per			
Talla	Tallat per			
Recolza	Se li recolza			
Es lliura	Se li lliura			
Observacions: ESTRUCTURA ENTRE ELS DOS CAIXENTINS DE LA CORRENT.				
Interpretació:				
Datació <input type="text"/> <input type="checkbox"/> Recull mostres				

Població / Terme municipal:		Àrea arqueològica / Jaciment:		UE
BARCELONA		C./ DE LA PRINCESA CODI M.H.C.B. 049/04		557
Zonal/ àmbit	Sector	Definició		
	5	ESTRUCTURA		
Comp. geològica	Comp. orgànica	Comp. artificial		
		MORTER BLANC + TOTXOS MASSISSOS		
Posició	Dimensions	Orientació		
	TOTXOS 30 x 15 cm.			
Tamany	Consistència/ Compactació	Color		
Màximes		Minimes		Orientació pendent
-				Potència
Cotes superiors				
Igual a	En contacte			
Cobreix 559	Cobert per 558, 561			
Farceix	Farcit per			
Talla	Tallat per			
Recolza	Se li recolza			
Es lliura	Se li lliura			
Observacions: PARET DEL CAIXETÍ DE LA CORRENT DE L'EDIFICI ACTUAL.				
Interpretació:				
Datació		Recull mostres		

Població / Terme municipal:		Àrea arqueològica / Jaciment:		UE
BARCELONA		C./ DE LA PRINCESA CODI M.H.C.B. 049/04		558
Zonal/ àmbit	Sector	Definició		
	5	ESTRUCTURA: tapadora		
Comp. geològica	Comp. orgànica	Comp. artificial		
		MORTER BLANC + TOTXOS MASSISSOS		
Posició	Dimensions	Orientació		
	TOTXOS 30 x 15 cm.			
Tamany	Consistència/ Compactació	Color		
Màximes		Minimes		Orientació pendent
-				Potència
Cotes superiors				
Igual a	En contacte			
Cobreix 556, 557	Cobert per 561			
Farceix	Farcit per			
Talla	Tallat per			
Recolza	Se li recolza			
Es lliura	Se li lliura			
Observacions: TAPADORA CAIXETÍ DE LA CORRENT DE L'EDIFICI ACTUAL.				
Interpretació:				
Datació		Recull mostres		

Població / Terme municipal:		Àrea arqueològica / Jaciment:		UE	
BARCELONA		C./ DE LA PRINCESA CODI M.H.C.B. 049/04		559	
Zonal/ àmbit	Sector	ESTRUCTURA: solera		Definició	
	5				
Comp. geològica		Comp. orgànica		Comp. artificial	
				MORTER BLANC + TOTXOS MASSISSOS	
Posició		Dimensions		Orientació	
		TOTXOS 30 x 15 cm.			
Tamany		Consistència/ Compactació		Color	
Màximes		Mínimes		Orientació pendent	
Cotes superiors		-		Potència	
Igual a		En contacte			
Cobreix 562		Cobert per 555, 556, 557, 561			
Farceix		Farcit per			
Talla		Tallat per			
Recolza		Se li recolza			
Es lliura		Se li lliura			
Observacions: SOLERA DELS DOS CAIXETINS ELÈCTRICS DE L'EDIFICI ACTUAL.					
Interpretació:					
Datació				<input type="checkbox"/> Recull mostres	

Població / Terme municipal:		Àrea arqueològica / Jaciment:		UE	
BARCELONA		C./ DE LA PRINCESA CODI M.H.C.B. 049/04		560	
Zonal/ àmbit	Sector	FARCIMENT		Definició	
	5				
Comp. geològica		Comp. orgànica		Comp. artificial	
TERRA + PEDRES				RESTES DE MATERIAL CONSTRUCTIU	
Posició		Dimensions		Orientació	
Tamany		Consistència/ Compactació		Color	
VARIABLE					
Màximes		Mínimes		Orientació pendent	
Cotes superiors		-		Potència	
Igual a		En contacte			
Cobreix		Cobert per 512			
Farceix 544		Farcit per			
Talla		Tallat per			
Recolza		Se li recolza			
Es lliura		Se li lliura			
Observacions: FARCIMENT DE LA RASA UE 544.					
Interpretació:					
Datació				<input type="checkbox"/> Recull mostres	

Població / Terme municipal:		Àrea arqueològica / Jaciment:		UE
BARCELONA		C./ DE LA PRINCESA CODI M.H.C.B. 049/04		561
Zonal/ àmbit	Sector	Definició		
	5	ESTRAT: de preparació		
Comp. geològica		Comp. orgànica		Comp. artificial
TERRA (SAULO)				
Posició	Dimensions	Orientació		
Tamany	Consistència/ Compactació		Color	
SORRA (0'02-2 mm.)	SOLTA		MARRO	
Màximes		Mínimes		Orientació pendent
Cotes superiors		-		Potència
Igual a				
Cobreix	555, 556, 557, 558, 559	En contacte		
Farceix		Cobert per		508
Talla		Farcit per		
Recolza		Tallat per		
Es lliura		Se li recolza		
		Se li lliura		
Observacions:				
Interpretació:				
Datació				<input type="checkbox"/> Recull mostres

Població / Terme municipal:		Àrea arqueològica / Jaciment:		UE
BARCELONA		C./ DE LA PRINCESA CODI M.H.C.B. 049/04		562
Zonal/ àmbit	Sector	Definició		
	5	ESTRAT: de preparació		
Comp. geològica		Comp. orgànica		Comp. artificial
				MORTER BLANC
Posició	Dimensions	Orientació		
Tamany	Consistència/ Compactació		Color	
			BLANC	
Màximes		Mínimes		Orientació pendent
Cotes superiors		-		Potència
Igual a				
Cobreix	563	En contacte		
Farceix		Cobert per		559
Talla		Farcit per		
Recolza		Tallat per		
Es lliura		Se li recolza		
		Se li lliura		
Observacions:				
Interpretació:				
Datació				<input type="checkbox"/> Recull mostres

Població / Terme municipal:		Àrea arqueològica / Jaciment:		UE
BARCELONA		C./ DE LA PRINCESA CODI M.H.C.B. 049/04		563
Zonal/ àmbit	Sector	Definició		
	5	ESTRAT		
Comp. geològica	Comp. orgànica	Comp. artificial		
TERRA + PEDRES		RESTES DE MATERIAL CONSTRUCTIU		
Posició	Dimensions	Orientació		
Tamany	Consistència/ Compactació	Color		
VARIABLE	SOLTA	HETEROGENI		
Màximes		Minimes		Orientació pendent
-				Potència
Cotes superiors				
Igual a	En contacte			
Cobreix 570	Cobert per 562, 564			
Farceix	Farcit per			
Talla	Tallat per			
Recolza	Se li recolza			
Es lliura	Se li lliura			
Observacions:				
Interpretació:				
Datació				<input type="checkbox"/> Recull mostres

Població / Terme municipal:		Àrea arqueològica / Jaciment:		UE
BARCELONA		C./ DE LA PRINCESA CODI M.H.C.B. 049/04		564
Zonal/ àmbit	Sector	Definició		
	5	ESTRUCTURA: indeterminada		
Comp. geològica	Comp. orgànica	Comp. artificial		
		MORTER BLANC		
Posició	Dimensions	Orientació		
Tamany	Consistència/ Compactació	Color		
Màximes		Minimes		Orientació pendent
-				Potència
Cotes superiors				
Igual a	En contacte			
Cobreix 563	Cobert per 561			
Farceix	Farcit per			
Talla	Tallat per			
Recolza	Se li recolza			
Es lliura	Se li lliura			
Observacions:				
Interpretació:				
Datació				<input type="checkbox"/> Recull mostres

Població / Terme municipal:		Àrea arqueològica / Jaciment:		UE	
BARCELONA		C./ DE LA PRINCESA CODI M.H.C.B. 049/04		565	
Zonal/ àmbit	Sector	Definició			
	5				
Comp. geològica		Comp. orgànica		Comp. artificial	
PEDRES				RUNA	
Posició	Dimensions	Orientació			
Tamany	Consistència/ Compactació		Color		
Màximes		Mínimes		Orientació pendent	
-					
Cotes superiors		Potència			
Igual a	En contacte				
Cobreix	568	Cobert per 512			
Farceix	566	Farcit per			
Talla		Tallat per 526			
Recolza		Se li recolza			
Es lliura		Se li lliura			
Observacions: FARCIMENT POU UE 566.					
Interpretació:					
Datació		Recull mostres			
		<input type="checkbox"/>			

Població / Terme municipal:		Àrea arqueològica / Jaciment:		UE	
BARCELONA		C./ DE LA PRINCESA CODI M.H.C.B. 049/04		566	
Zonal/ àmbit	Sector	Definició			
	5				
Comp. geològica		Comp. orgànica		Comp. artificial	
PEDRES				MORTER BARREJAT AMB SORRA	
Posició	Dimensions	Orientació			
Tamany	Consistència/ Compactació		Color		
Màximes		Mínimes		Orientació pendent	
-					
Cotes superiors		Potència			
Igual a	En contacte				
Cobreix		Cobert per 512, 548			
Farceix	583	Farcit per 565, 568			
Talla		Tallat per 578			
Recolza		Se li recolza			
Es lliura		Se li lliura			
Observacions:					
Interpretació:					
Datació		Recull mostres			
		<input type="checkbox"/>			

Població / Terme municipal:		Àrea arqueològica / Jaciment:		UE
BARCELONA		C./ DE LA PRINCESA CODI M.H.C.B. 049/04		567
Zonal/ àmbit	Sector	Definició		
	5	NEGATIVA: rasa		
Comp. geològica		Comp. orgànica		Comp. artificial
TERRA				
Posició	Dimensions	Orientació		
Tamany	Consistència/ Compactació		Color	
SORRA (0'02-2 mm.)	ARGILOSA		MARRÓ-GRIS	
Màximes		Mínimes		Orientació pendent
Cotes superiors		-		Potència
Igual a	En contacte			
Cobreix	Cobert per 548, 549			
Farceix	Farcit per Tallat per			
Talla 550	Se li recolza			
Recolza	Se li lliura			
Es lliura				
Observacions: RASA CLAVEGUERA UE 549.				
Interpretació:				
Datació				<input type="checkbox"/> Recull mostres

Població / Terme municipal:		Àrea arqueològica / Jaciment:		UE
BARCELONA		C./ DE LA PRINCESA CODI M.H.C.B. 049/04		568
Zonal/ àmbit	Sector	Definició		
	5	FARCIMENT		
Comp. geològica		Comp. orgànica		Comp. artificial
TERRA				
Posició	Dimensions	Orientació		
Tamany	Consistència/ Compactació		Color	
SORRA (0'02-2 mm.)	ARGILOSA		MARRÓ-GRIS	
Màximes		Mínimes		Orientació pendent
Cotes superiors		-		Potència
Igual a	En contacte			
Cobreix	Cobert per 565			
Farceix 566	Farcit per Tallat per			
Talla	Se li recolza			
Recolza	Se li lliura			
Es lliura				
Observacions: SEGON FARCIMENT POU UE 566.				
Interpretació:				
Datació				<input type="checkbox"/> Recull mostres

Població / Terme municipal:		Àrea arqueològica / Jaciment:		UE
BARCELONA		C./ DE LA PRINCESA		569
Zonal/ àmbit		CODI M.H.C.B. 049/04		Definició
Sector		NEGATIVA: rasa		
5				
Comp. geològica		Comp. orgànica		Comp. artificial
TERRA				
Posició		Dimensions		Orientació
Tamany		Consistència/ Compactació		Color
SORRA (0'02-2 mm.)		ARGILOSA		MARRÓ-VERMELLÓS
Màximes		Mínimes		Orientació pendent
Cotes superiors		-		Potència
Igual a		En contacte		
Cobreix		Cobert per		514, 515
Farceix		Farcit per		
Talla		Tallat per		
Recolza		Se li recolza		
Es lliura		Se li lliura		
Observacions: RASA CLAVEGUERA UE 514.				
Interpretació:				
Datació				<input type="checkbox"/> Recull mostres

Població / Terme municipal:		Àrea arqueològica / Jaciment:		UE
BARCELONA		C./ DE LA PRINCESA		570
Zonal/ àmbit		CODI M.H.C.B. 049/04		Definició
Sector		ESTRAT		
5				
Comp. geològica		Comp. orgànica		Comp. artificial
TERRA				
Posició		Dimensions		Orientació
Tamany		Consistència/ Compactació		Color
SORRA (0'02-2 mm.)		ARGILOSA		MARRÓ-VERMELLÓS
Màximes		Mínimes		Orientació pendent
Cotes superiors		-		Potència
Igual a		En contacte		
Cobreix		Cobert per		563
Farceix		Farcit per		
Talla		Tallat per		
Recolza		Se li recolza		
Es lliura		Se li lliura		
Observacions:				
Interpretació:				
Datació				<input type="checkbox"/> Recull mostres

Població / Terme municipal:		Àrea arqueològica / Jaciment:		UE
BARCELONA		C./ DE LA PRINCESA CODI M.H.C.B. 049/04		571
Zonal/ àmbit	Sector	Definició		
	5	NEGATIVA: rasa		
Comp. geològica	Comp. orgànica	Comp. artificial		
Posició	Dimensions	Orientació		
Tamany	Consistència/ Compactació	Color		
Màximes		Mínimes		Orientació pendent
-				Potència
Igual a	En contacte			
Cobreix	Cobert per 512			
Farceix	Farcit per 553, 584			
Talla	Tallat per 572, 5203			
Recolza	Se li recolza			
Es lliura	Se li lliura			
Observacions: RASA DE LA RIOSTRA UE 553.				
Interpretació:				
Datació				<input type="checkbox"/> Recull mostres

Població / Terme municipal:		Àrea arqueològica / Jaciment:		UE
BARCELONA		C./ DE LA PRINCESA CODI M.H.C.B. 049/04		572
Zonal/ àmbit	Sector	Definició		
	5	ESTRUCTURA: pou		
Comp. geològica	Comp. orgànica	Comp. artificial		
PEDRES		MORTER BLANC		
Posició	Dimensions	Orientació		
Tamany	Consistència/ Compactació	Color		
Màximes		Mínimes		Orientació pendent
-				Potència
Igual a	En contacte			
Cobreix	Cobert per 512			
Farceix	Farcit per 573			
Talla	Tallat per 526, 571, 576			
Recolza	Se li recolza			
Es lliura	Se li lliura			
Observacions:				
Interpretació:				
Datació				<input type="checkbox"/> Recull mostres

Població / Terme municipal:		Àrea arqueològica / Jaciment:		UE
BARCELONA		C./ DE LA PRINCESA CODI M.H.C.B. 049/04		573
Zonal/ àmbit	Sector	Definició		
	5			
Comp. geològica	Comp. orgànica	Comp. artificial		
TERRA	CARBONS (presència)			
Posició	Dimensions	Orientació		
Tamany	Consistència/ Compactació		Color	
SORRA (0'02-2 mm.)	ARGILOSA		MARRÓ-GRIS	
Màximes		Minimes		Orientació pendent
Cotes superiors		-		Potència
Igual a	En contacte			
Cobreix	Cobert per 5203			
Farceix	572	Farcit per		
Talla	526, 576	Tallat per		
Recolza	Se li recolza			
Es lliura	Se li lliura			
Observacions: FARCIMENT POU UE 572.				
Interpretació:				
Datació				<input type="checkbox"/> Recull mostres

Població / Terme municipal:		Àrea arqueològica / Jaciment:		UE
BARCELONA		C./ DE LA PRINCESA CODI M.H.C.B. 049/04		574
Zonal/ àmbit	Sector	Definició		
	5			
Comp. geològica	Comp. orgànica	Comp. artificial		
Posició	Dimensions	Orientació		
Tamany	Consistència/ Compactació		Color	
Màximes		Minimes		Orientació pendent
Cotes superiors		-		Potència
Igual a	En contacte			
Cobreix	Cobert per			
Farceix		Farcit per 572		
Talla	5203, 5204, 5211, 5216, 5221	Tallat per		
Recolza	Se li recolza			
Es lliura	Se li lliura			
Observacions: RASA POU UE 572.				
Interpretació:				
Datació				<input type="checkbox"/> Recull mostres

Població / Terme municipal:		Àrea arqueològica / Jaciment:		UE
BARCELONA		C./ DE LA PRINCESA CODI M.H.C.B. 049/04		575
Zonal/ àmbit	Sector	Definició		
	5	ESTRUCTURA: solera dipòsit		
Comp. geològica	Comp. orgànica	Comp. artificial		
		MORTER BLANC + TOTXOS MASSISSOS		
Posició	Dimensions	Orientació		
	TOTXOS 30 x 15 cm.			
Tamany	Consistència/ Compactació	Color		
Màximes		Minimes		Orientació pendent
-				Potència
Cotes superiors				
Igual a	En contacte			
Cobreix 5203	Cobert per 512, 577			
Farceix 576	Farcit per			
Talla	Tallat per			
Recolza	Se li recolza			
Es lliura	Se li lliura			
Observacions:				
Interpretació:				
Datació		Recull mostres		

Població / Terme municipal:		Àrea arqueològica / Jaciment:		UE
BARCELONA		C./ DE LA PRINCESA CODI M.H.C.B. 049/04		576
Zonal/ àmbit	Sector	Definició		
	5	NEGATIVA: rasa		
Comp. geològica	Comp. orgànica	Comp. artificial		
Posició	Dimensions	Orientació		
Tamany	Consistència/ Compactació	Color		
Màximes		Minimes		Orientació pendent
-				Potència
Cotes superiors				
Igual a	En contacte			
Cobreix	Cobert per			
Farceix	Farcit per 575, 577			
Talla	Tallat per			
Recolza	Se li recolza			
Es lliura	Se li lliura			
Observacions:				
RASA DIPÒSIT UE 577.				
Interpretació:				
Datació		Recull mostres		

Població / Terme municipal:		Àrea arqueològica / Jaciment:		UE
BARCELONA		C./ DE LA PRINCESA CODI M.H.C.B. 049/04		577
Zonal/ àmbit	Sector	Definició		
	5	ESTRUCTURA: dipòsit		
Comp. geològica	Comp. orgànica	Comp. artificial		
		MORTER BLANC + TOTXOS MASSISSOS		
Posició	Dimensions	Orientació		
	TOTXOS 30 x 15 cm.			
Tamany	Consistència/ Compactació	Color		
Màximes		Minimes		Orientació pendent
-				Potència
Cotes superiors				
Igual a	En contacte			
Cobreix 575	Cobert per 512			
Farceix 576	Farcit per			
Talla	Tallat per			
Recolza 554	Se li recolza			
Es lliura	Se li lliura			
Observacions:				
Interpretació:				
Datació		Recull mostres		

Població / Terme municipal:		Àrea arqueològica / Jaciment:		UE
BARCELONA		C./ DE LA PRINCESA CODI M.H.C.B. 049/04		578
Zonal/ àmbit	Sector	Definició		
	5	NEGATIVA: rasa		
Comp. geològica	Comp. orgànica	Comp. artificial		
Posició	Dimensions	Orientació		
Tamany	Consistència/ Compactació	Color		
Màximes		Minimes		Orientació pendent
-				Potència
Cotes superiors				
Igual a	En contacte			
Cobreix	Cobert per			
Farceix	Farcit per 579, 580			
Talla	Tallat per			
Recolza	Se li recolza			
Es lliura	Se li lliura			
Observacions: RASA MUJR UE 580.				
Interpretació:				
Datació		Recull mostres		

Població / Terme municipal:		Àrea arqueològica / Jaciment:		UE
BARCELONA		C./ DE LA PRINCESA CODI M.H.C.B. 049/04		579
Zonal/ àmbit	Sector	Definició		
	5	FARCIMENT		
Comp. geològica	Comp. orgànica	Comp. artificial		
Posició	Dimensions	Orientació		
Tamany	Consistència/ Compactació	Color		
Màximes		Mínimes		Orientació pendent
-				Potència
Igual a	En contacte			
Cobreix	Cobert per 552			
Farceix 578	Farcit per			
Talla	Tallat per			
Recolza	Se li recolza			
Es lliura	Se li lliura			
Observacions: FARCIMENT RASA UE 578.				
Interpretació:				
Datació				
<input type="checkbox"/> Recull mostres				

Població / Terme municipal:		Àrea arqueològica / Jaciment:		UE
BARCELONA		C./ DE LA PRINCESA CODI M.H.C.B. 049/04		580
Zonal/ àmbit	Sector	Definició		
	5	ESTRUCTURA: mur		
Comp. geològica	Comp. orgànica	Comp. artificial		
PEDRES		MORTER BARREJAT AMB SORRA + TOTXOS MASSISSOS		
Posició	Dimensions	Orientació		
Tamany	Consistència/ Compactació	Color		
Màximes		Mínimes		Orientació pendent
-				Potència
Igual a	En contacte			
Cobreix	Cobert per 512			
Farceix 578	Farcit per			
Talla	Tallat per			
Recolza	Se li recolza 585			
Es lliura	Se li lliura			
Observacions:				
Interpretació:				
Datació				
<input type="checkbox"/> Recull mostres				

Població / Terme municipal:		Àrea arqueològica / Jaciment:		UE
BARCELONA		C./ DE LA PRINCESA CODI M.H.C.B. 049/04		581
Zonal/ àmbit	Sector	Definició		
	5	ESTRAT		
Comp. geològica		Comp. orgànica		Comp. artificial
TERRA				
Posició	Dimensions	Orientació		
Tamany	Consistència/ Compactació		Color	
SORRA (0'02-2 mm.)	ARGILOSA		MARRO	
Màximes		Mínimes		Orientació pendent
Cotes superiors		-		Potència
Igual a	En contacte			
Cobreix	582	Cobert per		550
Farceix		Farcit per		
Talla		Tallat per		551, 578
Recolza		Se li recolza		
Es lliura		Se li lliura		
Observacions:				
Interpretació:				
Datació				<input type="checkbox"/> Recull mostres

Població / Terme municipal:		Àrea arqueològica / Jaciment:		UE
BARCELONA		C./ DE LA PRINCESA CODI M.H.C.B. 049/04		582
Zonal/ àmbit	Sector	Definició		
	5	ESTRAT		
Comp. geològica		Comp. orgànica		Comp. artificial
TERRA (SAULÓ)				
Posició	Dimensions	Orientació		
Tamany	Consistència/ Compactació		Color	
SORRA (0'02-2 mm.)	SOLTA		MARRO	
Màximes		Mínimes		Orientació pendent
Cotes superiors		-		Potència
Igual a	En contacte			
Cobreix	537	Cobert per		581
Farceix		Farcit per		
Talla		Tallat per		551, 578
Recolza		Se li recolza		
Es lliura		Se li lliura		
Observacions:				
Interpretació:				
Datació				<input type="checkbox"/> Recull mostres

Població / Terme municipal:		Àrea arqueològica / Jaciment:		UE
BARCELONA		C./ DE LA PRINCESA CODI M.H.C.B. 049/04		583
Zonal/ àmbit	Sector	Definició		
	5	NEGATIVA: rasa		
Comp. geològica	Comp. orgànica	Comp. artificial		
Posició	Dimensions	Orientació		
Tamany	Consistència/ Compactació	Color		
Màximes		Mínimes		Orientació pendent
-				Potència
Cotes superiors				
Igual a	En contacte			
Cobreix	Cobert per			
Farceix	Farcit per	566		
Talla	Tallat per			
Recolza	Se li recolza			
Es lliura	Se li lliura			
Observacions: RASA POU UE 566.				
Interpretació:				
Datació		<input type="checkbox"/> Recull mostres		

Població / Terme municipal:		Àrea arqueològica / Jaciment:		UE
BARCELONA		C./ DE LA PRINCESA CODI M.H.C.B. 049/04		584
Zonal/ àmbit	Sector	Definició		
	5	FARCIMENT		
Comp. geològica	Comp. orgànica	Comp. artificial		
PEDRES		MORTER BLANC + TOTXOS MASSISSOS		
Posició	Dimensions	Orientació		
Tamany	Consistència/ Compactació	Color		
Màximes		Mínimes		Orientació pendent
-				Potència
Cotes superiors				
Igual a	En contacte			
Cobreix	Cobert per			
Farceix	Farcit per	571		
Talla	Tallat per			
Recolza	Se li recolza			
Es lliura	Se li lliura			
Observacions: FARCIMENT RASA UE 571.				
Interpretació:				
Datació		<input type="checkbox"/> Recull mostres		

Població / Terme municipal:		Àrea arqueològica / Jaciment:		UE
BARCELONA		C./ DE LA PRINCESA CODI M.H.C.B. 049/04		585
Zonal/ àmbit	Sector	Definició		
	5	ESTRUCTURA: dipòsit		
Comp. geològica	Comp. orgànica	Comp. artificial		
		MORTER BLANC + TOTXOS MASSISSOS		
Posició	Dimensions	Orientació		
	TOTXOS 28 x 10 cm.			
Tamany	Consistència/ Compactació	Color		
Màximes		Mínimes		Orientació pendent
-				Potència
Cotes superiors				
Igual a	En contacte			
Cobreix	Cobert per			
Farceix	Farcit per	587		
Talla	Tallat per			
Recolza	Se li recolza	553, 554		
Es lliura	Se li lliura			
Observacions:				
Interpretació:				
Datació		Recull mostres		
		<input type="checkbox"/>		

Població / Terme municipal:		Àrea arqueològica / Jaciment:		UE
BARCELONA		C./ DE LA PRINCESA CODI M.H.C.B. 049/04		586
Zonal/ àmbit	Sector	Definició		
	5	NEGATIVA: rasa		
Comp. geològica	Comp. orgànica	Comp. artificial		
Posició	Dimensions	Orientació		
Tamany	Consistència/ Compactació	Color		
Màximes		Mínimes		Orientació pendent
-				Potència
Cotes superiors				
Igual a	En contacte			
Cobreix	Cobert per			
Farceix	Farcit per	585		
Talla	Tallat per			
Recolza	Se li recolza			
Es lliura	Se li lliura			
Observacions:				
RASA DIPÒSIT UE 585.				
Interpretació:				
Datació		Recull mostres		
		<input type="checkbox"/>		

Població / Terme municipal:		Àrea arqueològica / Jaciment:		UE
BARCELONA		C./ DE LA PRINCESA CODI M.H.C.B. 049/04		587
Zonal/ àmbit	Sector	Definició		
	5	FARCIMENT		
Comp. geològica		Comp. orgànica		Comp. artificial
TERRA				RESTES DE MATERIAL CONSTRUCTIU
Posició	Dimensions	Orientació		
Tamany	Consistència/ Compactació	Color		
SORRA (0'02-2 mm.)		GRIS		
Màximes		Minimes		Orientació pendent
-				Potència
Cotes superiors				
Igual a	En contacte			
Cobreix	Cobert per 508			
Farceix 585	Farcit per			
Talla	Tallat per			
Recolza	Se li recolza			
Es lliura	Se li lliura			
Observacions: FARCIMENT DIPÒSIT UE 585.				
Interpretació:				
Datació		Recull mostres		

Població / Terme municipal:		Àrea arqueològica / Jaciment:		UE
BARCELONA		C./ DE LA PRINCESA CODI M.H.C.B. 049/04		590
Zonal/ àmbit	Sector	Definició		
	5	ESTRUCTURA: riostra		
Comp. geològica		Comp. orgànica		Comp. artificial
PEDRES				MORTER BLANC + RESTES DE MATERIAL CONSTRUCTIU
Posició	Dimensions	Orientació		
Tamany	Consistència/ Compactació	Color		
Màximes		Minimes		Orientació pendent
-				Potència
Cotes superiors				
Igual a	En contacte			
Cobreix	Cobert per 512, 5210			
Farceix 5008	Farcit per			
Talla	Tallat per			
Recolza	Se li recolza			
Es lliura	Se li lliura			
Observacions: ESTRUCTURA DE FONAMENTACIÓ.				
Interpretació:				
Datació		Recull mostres		

Població / Terme municipal:		Àrea arqueològica / Jaciment:		UE
BARCELONA		C./ DE LA PRINCESA CODI M.H.C.B. 049/04		591
Zona/ àmbit	Sector	Definició		
	5	ESTRAT		
Comp. geològica	Comp. orgànica	Comp. artificial		
TERRA				
Posició	Dimensions	Orientació		
Tamany	Consistència/ Compactació		Color	
SORRA (0'02-2 mm.)	COMPACTACIÓ MITJA		ATARONJAT	
Màximes		Mínimes		Orientació pendent
-				
Cotes superiors		Potència		
Igual a	En contacte			
Cobreix	5007	Cobert per 5'12.593		
Farceix		Farcit per		
Talla		Tallat per		
Recolza		Se li recolza		
Es lliura		Se li lliura		
Observacions:				
Interpretació:				
Datació		Recull mostres		
		<input type="checkbox"/>		

Població / Terme municipal:		Àrea arqueològica / Jaciment:		UE
BARCELONA		C./ DE LA PRINCESA CODI M.H.C.B. 049/04		592
Zona/ àmbit	Sector	Definició		
	5	ESTRAT		
Comp. geològica	Comp. orgànica	Comp. artificial		
		CALÇ		
Posició	Dimensions	Orientació		
Tamany	Consistència/ Compactació		Color	
	FRÀGIL		BLANC	
Màximes		Mínimes		Orientació pendent
-				
Cotes superiors		Potència		
Igual a	En contacte			
Cobreix	593	Cobert per 512		
Farceix		Farcit per		
Talla		Tallat per		
Recolza		Se li recolza		
Es lliura		Se li lliura		
Observacions:				
Interpretació:				
Datació		Recull mostres		
		<input type="checkbox"/>		

Població / Terme municipal:		Àrea arqueològica / Jaciment:		UE
BARCELONA		C./ DE LA PRINCESA CODI M.H.C.B. 049/04		593
Zonal/ àmbit	Sector	Definició		
	5			
Comp. geològica		Comp. orgànica		Comp. artificial
				MORTER BARREJAT AMB SORRA + TOTXOS MASSISSOS
Posició	Dimensions	Orientació		
	TOTXOS 31 x 15'5 cm.			
Tamany	Consistència/ Compactació		Color	
Màximes		Mínimes		Orientació pendent
-				Potència
Cotes superiors				
Igual a	En contacte			
Cobreix 591	Cobert per 592			
Farceix	Farcit per			
Talla	Tallat per			
Recolza	Se li recolza			
Es lliura	Se li lliura			
Observacions: NIVELL DE CIRCULACIÓ.				
Interpretació:				
Datació		Recull mostres		
		<input type="checkbox"/>		

Població / Terme municipal:		Àrea arqueològica / Jaciment:		UE
BARCELONA		C./ DE LA PRINCESA CODI M.H.C.B. 049/04		594
Zonal/ àmbit	Sector	Definició		
	5			
Comp. geològica		Comp. orgànica		Comp. artificial
PEDRES				MORTER BARREJAT AMB SORRA
Posició	Dimensions	Orientació		
Tamany	Consistència/ Compactació		Color	
Màximes		Mínimes		Orientació pendent
-				Potència
Cotes superiors				
Igual a	En contacte			
Cobreix	Cobert per 512			
Farceix	Farcit per 5004			
Talla	Tallat per 5067			
Recolza 5011	Se li recolza			
Es lliura	Se li lliura			
Observacions:				
Interpretació:				
Datació		Recull mostres		
		<input type="checkbox"/>		

Població / Terme municipal:		Àrea arqueològica / Jaciment:		UE
BARCELONA		C./ DE LA PRINCESA CODI M.H.C.B. 049/04		601
Zonal/ àmbit	Sector	Definició		
	6	ESTRUCTURA: embà		
Comp. geològica	Comp. orgànica	Comp. artificial		
		MORTER BLANC + TOTXOS MASSISSOS		
Posició	Dimensions	Orientació		
	TOTXOS 30 x 15 cm.			
Tamany	Consistència/ Compactació	Color		
Màximes		Minimes		Orientació pendent
-				Potència
Cotes superiors				
Igual a	En contacte			
Cobreix 603	Cobert per			
Farceix	Farcit per			
Talla	Tallat per			
Recolza 609, 611	Se li recolza 149, 607, 608			
Es lliura	Se li lliura			
Observacions:				
Interpretació:				
Datació		Recull mostres		

Població / Terme municipal:		Àrea arqueològica / Jaciment:		UE
BARCELONA		C./ DE LA PRINCESA CODI M.H.C.B. 049/04		602
Zonal/ àmbit	Sector	Definició		
	6	ESTRUCTURA: embà		
Comp. geològica	Comp. orgànica	Comp. artificial		
		MORTER BLANC + TOTXOS MASSISSOS		
Posició	Dimensions	Orientació		
	TOTXOS 30 x 15 cm.			
Tamany	Consistència/ Compactació	Color		
Màximes		Minimes		Orientació pendent
-				Potència
Cotes superiors				
Igual a	En contacte			
Cobreix 603, 612, 614	Cobert per			
Farceix	Farcit per			
Talla	Tallat per			
Recolza 611	Se li recolza 149, 606			
Es lliura	Se li lliura			
Observacions:				
Interpretació:				
Datació		Recull mostres		

Població / Terme municipal:		Àrea arqueològica / Jaciment:		UE
BARCELONA		C./ DE LA PRINCESA CODI M.H.C.B. 049/04		603
Zonal/ àmbit	Sector	Definició		
	6	NIVELL D'ÚS: paviment		
Comp. geològica	Comp. orgànica	Comp. artificial		
		MORTER BLANC + TOTXOS MASSISSOS		
Posició	Dimensions	Orientació		
	TOTXOS 24 x 24 cm.			
Tamany	Consistència/ Compactació	Color		
Màximes		Minimes		Orientació pendent
-				Potència
Igual a	En contacte			
Cobreix 619	Cobert per 149,601,602,606,608			
Farceix	Farcit per			
Talla	Tallat per 616, 618, 620, 624			
Recolza 605,609,610,611,612,615,622,63	Se li recolza			
Es lliura	Se li lliura			
Observacions: NIVELL DE CIRCULACIÓ. ES RECOLZA TAMBÉ A: 615, 622, 623, 633				
Interpretació:				
Datació		Recull mostres		
		<input type="checkbox"/>		

Població / Terme municipal:		Àrea arqueològica / Jaciment:		UE
BARCELONA		C./ DE LA PRINCESA CODI M.H.C.B. 049/04		604
Zonal/ àmbit	Sector	Definició		
	6	NEGATIVA: retaill		
Comp. geològica	Comp. orgànica	Comp. artificial		
Posició	Dimensions	Orientació		
Tamany	Consistència/ Compactació	Color		
Màximes		Minimes		Orientació pendent
-				Potència
Igual a	En contacte			
Cobreix	Cobert per			
Farceix	Farcit per 605			
Talla	Tallat per			
Recolza	Se li recolza			
Es lliura	Se li lliura			
Observacions: NO TALLA CAP ESTRAT, JA QUE EL TUB UE 65 ES CONTEMPORÀNIA A LES UE 603, 619 I 621 QUE SE LI RECOLZEN.				
Interpretació:				
Datació		Recull mostres		
		<input type="checkbox"/>		

Població / Terme municipal:		Àrea arqueològica / Jaciment:		UE
BARCELONA		C./ DE LA PRINCESA CODI M.H.C.B. 049/04		605
Zonal/ àmbit	Sector	Definició		
	6	ESTRUCTURA: tub		
Comp. geològica	Comp. orgànica	Comp. artificial		
		FORMIGÓ		
Posició	Dimensions	Orientació		
Tamany	Consistència/ Compactació	Color		
Màximes		Minimes		Orientació pendent
-				Potència
Igual a	En contacte			
Cobreix	Cobert per			
Farceix	604	Farcit per		
Talla		Tallat per		
Recolza		Se li recolza 603, 619, 621		
Es lliura		Se li lliura		
Observacions: TUB DESAIGÜE VERTICAL.				
Interpretació:				
Datació				<input type="checkbox"/> Recull mostres

Població / Terme municipal:		Àrea arqueològica / Jaciment:		UE
BARCELONA		C./ DE LA PRINCESA CODI M.H.C.B. 049/04		606
Zonal/ àmbit	Sector	Definició		
	6	NIVELL D'ÚS: paviment		
Comp. geològica	Comp. orgànica	Comp. artificial		
		MORTER BLANC + TOTXOS MASSISSOS		
Posició	Dimensions	Orientació		
	TOTXOS 30 x 15 cm.			
Tamany	Consistència/ Compactació	Color		
Màximes		Minimes		Orientació pendent
-				Potència
Igual a	En contacte			
Cobreix	603, 612, 614	Cobert per		
Farceix		Farcit per		
Talla		Tallat per 616		
Recolza	602, 611, 615	Se li recolza		
Es lliura		Se li lliura		
Observacions: NIVELL DE CIRCULACIÓ.				
Interpretació:				
Datació				<input type="checkbox"/> Recull mostres

Població / Terme municipal:		Àrea arqueològica / Jaciment:		UE
BARCELONA		C./ DE LA PRINCESA CODI M.H.C.B. 049/04		607
Zonal/ àmbit	Sector	Definició		
	6			
Comp. geològica		Comp. orgànica	Comp. artificial	
			MORTER GRIS + RAJOLS	
Posició	Dimensions	Orientació		
	GRES 33 x 33 cm.			
Tamany	Consistència/ Compactació		Color	
Màximes		Minimes		Orientació pendent
-				Potència
Cotes superiors				
Igual a	En contacte			
Cobreix 608	Cobert per 607			
Farceix	Farcit per			
Talla	Tallat per 620, 624			
Recolza 601, 609, 610, 611, 623	Se li recolza			
Es lliura	Se li lliura			
Observacions: NIVELL DE CIRCULACIÓ.				
Interpretació:				
Datació		Recull mostres		
		<input type="checkbox"/>		

Població / Terme municipal:		Àrea arqueològica / Jaciment:		UE
BARCELONA		C./ DE LA PRINCESA CODI M.H.C.B. 049/04		608
Zonal/ àmbit	Sector	Definició		
	6			
Comp. geològica		Comp. orgànica	Comp. artificial	
			MORTER GRIS	
Posició	Dimensions	Orientació		
Tamany	Consistència/ Compactació		Color	
Màximes		Minimes		Orientació pendent
-				Potència
Cotes superiors				
Igual a	En contacte			
Cobreix 603	Cobert per 607			
Farceix	Farcit per			
Talla	Tallat per 620, 624			
Recolza 601, 609, 610, 611, 623	Se li recolza			
Es lliura	Se li lliura			
Observacions: PREPARACIÓ PAVIMENT UE 607.				
Interpretació:				
Datació		Recull mostres		
		<input type="checkbox"/>		

Població / Terme municipal:		Àrea arqueològica / Jaciment:		UE
BARCELONA		C./ DE LA PRINCESA CODI M.H.C.B. 049/04		609
Zonal/ àmbit	Sector	Definició		
	6	ESTRUCTURA: embà		
Comp. geològica	Comp. orgànica	Comp. artificial		
		MORTER BLANC + TOTXOS MASSISSOS		
Posició	Dimensions	Orientació		
	TOTXOS 30 x 15 cm.			
Tamany	Consistència/ Compactació	Color		
Màximes		Minimes		Orientació pendent
-				Potència
Cotes superiors				
Igual a	En contacte			
Cobreix 137, 625	Cobert per			
Farceix	Farcit per			
Talla	Tallat per			
Recolza	Se li recolza 601,603,607,608,619,621,633			
Es lliura	Se li lliura 621			
Observacions:				
Interpretació:				
Datació		Recull mostres		

Població / Terme municipal:		Àrea arqueològica / Jaciment:		UE
BARCELONA		C./ DE LA PRINCESA CODI M.H.C.B. 049/04		610
Zonal/ àmbit	Sector	Definició		
	6	ESTRUCTURA: mur		
Comp. geològica	Comp. orgànica	Comp. artificial		
PEDRES		MORTER BLANC + TOTXOS MASSISSOS		
Posició	Dimensions	Orientació		
Tamany	Consistència/ Compactació	Color		
Màximes		Minimes		Orientació pendent
-				Potència
Cotes superiors				
Igual a	En contacte			
Cobreix 651	Cobert per			
Farceix	Farcit per			
Talla	Tallat per			
Recolza	Se li recolza 603,607,608,619,643			
Es lliura	Se li lliura 621			
Observacions:				
Interpretació:				
Datació		Recull mostres		

Població / Terme municipal:		Àrea arqueològica / Jaciment:		UE
BARCELONA		C./ DE LA PRINCESA CODI M.H.C.B. 049/04		611
Zonal/ àmbit	Sector	Definició		
	6	ESTRUCTURA: mur		
Comp. geològica	Comp. orgànica	Comp. artificial		
PEDRES		MORTER BLANC + TOTXOS MASSISSOS		
Posició	Dimensions	Orientació		
Tamany	Consistència/ Compactació	Color		
Màximes		Minimes		Orientació pendent
-				Potència
Cotes superiors				
Igual a	En contacte			
Cobreix	Cobert per			
Farceix	Farcit per			
Talla	Tallat per			
Recolza	Se li recolza 601, 602, 603, 606, 607			
Es lliura	Se li lliura 621			
Observacions: TAMBÉ SE LI RECOLZA: 608, 619, 623, 626, 627, 628, 637, 640				
Interpretació:				
Datació		Recull mostres		

Població / Terme municipal:		Àrea arqueològica / Jaciment:		UE
BARCELONA		C./ DE LA PRINCESA CODI M.H.C.B. 049/04		612
Zonal/ àmbit	Sector	Definició		
	6	ESTRUCTURA: arqueta clavaguera		
Comp. geològica	Comp. orgànica	Comp. artificial		
		MORTER GRIS + TOTXOS MASSISSOS		
Posició	Dimensions	Orientació		
	TOTXOS 30 x 15 cm.			
Tamany	Consistència/ Compactació	Color		
Màximes		Minimes		Orientació pendent
-				Potència
Cotes superiors				
Igual a	En contacte 629			
Cobreix	Cobert per 149,602,606,614			
Farceix	Farcit per			
Talla	Tallat per			
Recolza	Se li recolza 603, 614, 619, 625			
Es lliura	Se li lliura 621			
Observacions:				
Interpretació:				
Datació		Recull mostres		

Població / Terme municipal:		Àrea arqueològica / Jaciment:		UE
BARCELONA		C./ DE LA PRINCESA CODI M.H.C.B. 049/04		613
Zonal/ àmbit	Sector	Definició		
	6	NEGATIVA: rasa		
Comp. geològica	Comp. orgànica	Comp. artificial		
PEDRES				
Posició	Dimensions	Orientació		
Tamany	Consistència/ Compactació	Color		
Màximes		Minimes		Orientació pendent
-				Potència
Cotes superiors				
Igual a	En contacte			
Cobreix	612	Cobert per 149, 602, 606		
Farceix		Farcit per		
Talla		Tallat per		
Recolza	612	Se li recolza		
Es lliura		Se li lliura		
Observacions: RASA ARQUETA UE 612. NO TALLA CAP ESTRAT JA QUE ES CONTEMPORÀNIA AL BASSAMENT UE 625, AMB EL QUAL ESTA EN CONTACTE.				
Interpretació:				
Datació		Recull mostres		

Població / Terme municipal:		Àrea arqueològica / Jaciment:		UE
BARCELONA		C./ DE LA PRINCESA CODI M.H.C.B. 049/04		614
Zonal/ àmbit	Sector	Definició		
	6	ESTRUCTURA: tapadora arqueta		
Comp. geològica	Comp. orgànica	Comp. artificial		
PEDRES				
Posició	Dimensions	Orientació		
Tamany	Consistència/ Compactació	Color		
Màximes		Minimes		Orientació pendent
-				Potència
Cotes superiors				
Igual a	En contacte			
Cobreix	612	Cobert per 149, 602, 606		
Farceix		Farcit per		
Talla		Tallat per		
Recolza	612	Se li recolza		
Es lliura		Se li lliura		
Observacions: PEDRA QUE FA DE TAPADORA DE L'ARQUETA UE 612.				
Interpretació:				
Datació		Recull mostres		

Població / Terme municipal:		Àrea arqueològica / Jaciment:		UE
BARCELONA		C./ DE LA PRINCESA CODI M.H.C.B. 049/04		615
Zonal/ àmbit	Sector	Definició		
	6	NEGATIVA: rasa		
Comp. geològica	Comp. orgànica	Comp. artificial		
		FORMIGÓ		
Posició	Dimensions	Orientació		
Tamany	Consistència/ Compactació	Color		
Màximes		Mínimes		Orientació pendent
-				Potència
Cotes superiors				
Igual a	En contacte			
Cobreix	Cobert per			
Farceix 616	Farcit per			
Talla	Tallat per			
Recolza	Se li recolza 603, 606, 619			
Es lliura	Se li lliura 621			
Observacions: CANALITZACIÓ VERTICAL.				
Interpretació:				
Datació		Recull mostres		

Població / Terme municipal:		Àrea arqueològica / Jaciment:		UE
BARCELONA		C./ DE LA PRINCESA CODI M.H.C.B. 049/04		616
Zonal/ àmbit	Sector	Definició		
	6	NEGATIVA: rasa		
Comp. geològica	Comp. orgànica	Comp. artificial		
Posició	Dimensions	Orientació		
Tamany	Consistència/ Compactació	Color		
Màximes		Mínimes		Orientació pendent
-				Potència
Cotes superiors				
Igual a	En contacte			
Cobreix	Cobert per			
Farceix	Farcit per 615			
Talla	Tallat per			
Recolza	Se li recolza			
Es lliura	Se li lliura			
Observacions: NO TALLA CAP ESTRAT JA QUE EL TUB UE 615 ES CONTEMPORÀNIA A LES UE 603, 619 I 621 QUE SE LI RECOLZEN.				
Interpretació:				
Datació		Recull mostres		

Població / Terme municipal:		Àrea arqueològica / Jaciment:		UE
BARCELONA		C./ DE LA PRINCESA CODI M.H.C.B. 049/04		617
Zonal/ àmbit	Sector	Definició		
	6	ESTRUCTURA: tub		
Comp. geològica	Comp. orgànica	Comp. artificial		
		PLOM		
Posició	Dimensions	Orientació		
Tamany	Consistència/ Compactació	Color		
Màximes		Minimes		Orientació pendent
-				Potència
Cotes superiors				
Igual a	En contacte			
Cobreix	Cobert per			
Farceix 618	Farcit per			
Talla	Tallat per			
Recolza	Se li recolza 603, 617, 619, 621			
Es lliura	Se li lliura 621			
Observacions: TUB DE PLOM VERTICAL.				
Interpretació: DESAIGÜE D'UNA PICA.				
Datació		Recull mostres		

Població / Terme municipal:		Àrea arqueològica / Jaciment:		UE
BARCELONA		C./ DE LA PRINCESA CODI M.H.C.B. 049/04		618
Zonal/ àmbit	Sector	Definició		
	6	NEGATIVA: rasa		
Comp. geològica	Comp. orgànica	Comp. artificial		
Posició	Dimensions	Orientació		
Tamany	Consistència/ Compactació	Color		
Màximes		Minimes		Orientació pendent
-				Potència
Cotes superiors				
Igual a	En contacte			
Cobreix	Cobert per			
Farceix	Farcit per 617			
Talla	Tallat per			
Recolza	Se li recolza			
Es lliura	Se li lliura			
Observacions: RASA DEL TUB UE 617. NO TALLA CAP ESTRATJA QUE EL TUB UE 617 ES CONTEMPORANI A LES UE 603, 619 I 621 QUE SE LI RECOLZEN.				
Interpretació:				
Datació		Recull mostres		

Població / Terme municipal:		Àrea arqueològica / Jaciment:		UE
BARCELONA		C./ DE LA PRINCESA CODI M.H.C.B. 049/04		619
Zonal/ àmbit	Sector	Definició		
	6	ESTRAT: de preparació		
Comp. geològica	Comp. orgànica	Comp. artificial		
		MORTER BLANC		
Posició	Dimensions	Orientació		
Tamany	Consistència/ Compactació	Color		
Màximes		Minimes		Orientació pendent
-				Potència
Igual a	En contacte			
Cobreix 621	Cobert per 603			
Farceix	Farcit per			
Talla	Tallat per			
Recolza	Se li recolza			
Es lliura	Se li lliura			
Observacions:				
Interpretació:				
Datació		Recull mostres		
		<input type="checkbox"/>		

Població / Terme municipal:		Àrea arqueològica / Jaciment:		UE
BARCELONA		C./ DE LA PRINCESA CODI M.H.C.B. 049/04		620
Zonal/ àmbit	Sector	Definició		
	6	NEGATIVA: retaill		
Comp. geològica	Comp. orgànica	Comp. artificial		
Posició	Dimensions	Orientació		
Tamany	Consistència/ Compactació	Color		
Màximes		Minimes		Orientació pendent
-				Potència
Igual a	En contacte			
Cobreix	Cobert per			
Farceix	Farcit per			
Talla	Tallat per			
Recolza	Se li recolza			
Es lliura	Se li lliura			
Observacions:				
FORAT PER UN WC.				
Interpretació:				
Datació		Recull mostres		
		<input type="checkbox"/>		

Població / Terme municipal:		Àrea arqueològica / Jaciment:		UE
BARCELONA		C./ DE LA PRINCESA CODI M.H.C.B. 049/04		621
Zonal/ àmbit	Sector	Definició		
	6	ESTRAT: de rebliment		
Comp. geològica		Comp. orgànica		Comp. artificial
TERRA (SAULO)				
Posició	Dimensions	Orientació		
Tamany	Consistència/ Compactació		Color	
SORRA (0'02-2 mm.)	SOLTA		MARRO	
Màximes		Mínimes		Orientació pendent
Cotes superiors		-		Potència
Igual a				
Cobreix	108, 137, 622, 625	En contacte		
Farceix		Cobert per		619
Talla		Farcit per		
Recolza	605, 633	Tallat per		620
Es lliura	609,610,611,612,615,617,622,62	Se li recolza		
		Se li lliura		
Observacions: ESTRAT DE REBLIMENT. TAMBÉ COBREIX A: 626, 627, 629, 630, 634, 637, 640, 643, 644, 647, 648, 651				
Interpretació:				
Datació				
<input type="checkbox"/> Recull mostres				

Població / Terme municipal:		Àrea arqueològica / Jaciment:		UE
BARCELONA		C./ DE LA PRINCESA CODI M.H.C.B. 049/04		622
Zonal/ àmbit	Sector	Definició		
	6	ESTRUCTURA: tapadora claveguera		
Comp. geològica		Comp. orgànica		Comp. artificial
PEDRES				
Posició	Dimensions	Orientació		
Tamany	Consistència/ Compactació		Color	
Màximes		Mínimes		Orientació pendent
Cotes superiors		-		Potència
Igual a				
Cobreix	634	En contacte		629
Farceix		Cobert per		149, 621
Talla		Farcit per		
Recolza		Tallat per		
Es lliura		Se li recolza		603, 626
		Se li lliura		621
Observacions: 2 PEDRES QUE FAN DE TAPADORA.				
Interpretació:				
Datació				
<input type="checkbox"/> Recull mostres				

Població / Terme municipal:		Àrea arqueològica / Jaciment:		UE
BARCELONA		C./ DE LA PRINCESA CODI M.H.C.B. 049/04		623
Zonal/ àmbit	Sector	Definició		
	6	ESTRUCTURA: canalització vertical		
Comp. geològica	Comp. orgànica	Comp. artificial		
		CERÀMICA		
Posició	Dimensions	Orientació		
Tamany	Consistència/ Compactació	Color		
Màximes		Minimes		Orientació pendent
-				Potència
Igual a	En contacte			
Cobreix	Cobert per			
Farceix 624	Farcit per			
Talla	Tallat per			
Recolza 611	Se li recolza 603, 607, 608, 619			
Es lliura	Se li lliura 621			
Observacions:				
Interpretació:				
Datació		Recull mostres		

Població / Terme municipal:		Àrea arqueològica / Jaciment:		UE
BARCELONA		C./ DE LA PRINCESA CODI M.H.C.B. 049/04		624
Zonal/ àmbit	Sector	Definició		
	6	NEGATIVA: rasa		
Comp. geològica	Comp. orgànica	Comp. artificial		
Posició	Dimensions	Orientació		
Tamany	Consistència/ Compactació	Color		
Màximes		Minimes		Orientació pendent
-				Potència
Igual a	En contacte			
Cobreix	Cobert per			
Farceix	Farcit per 623			
Talla	Tallat per			
Recolza	Se li recolza			
Es lliura	Se li lliura			
Observacions:				
NO TALLA CAP ESTRAT JA QUE EL TUB UE 623 ES CONTEMPORÀNIA A LES UE 603, 619 I 621 QUE SE LI RECOLZEN.				
Interpretació:				
Datació		Recull mostres		

Població / Terme municipal:		Àrea arqueològica / Jaciment:		UE	
BARCELONA		C./ DE LA PRINCESA CODI M.H.C.B. 049/04		625	
Zonal/ àmbit		Sector		Definició	
6					
ESTRAT: bassament					
Comp. geològica		Comp. orgànica		Comp. artificial	
				MORTER BLANC + RESTES DE MATERIAL CONSTRUCTIU	
Posició		Dimensions		Orientació	
Tamany		Consistència/ Compactació		Color	
Màximes		Mínimes		Orientació pendent	
-					
Cotes superiors		-		Potència	
Igual a					
En contacte					
Cobreix		627, 628, 629, 653, 654, 5186		Cobert per 609, 621, 631, 635, 638, 641, 64	
Farceix				Farcit per	
Talla				Tallat per 632	
Recolza		108, 612, 633, 634		Se li recolza	
Es lliura				Se li lliura	
Observacions: TAMBÉ COBREIX: 637, 640, 643, 647, 648, 651, 651					
Interpretació:					
Datació					
<input type="checkbox"/> Recull mostres					

Població / Terme municipal:		Àrea arqueològica / Jaciment:		UE	
BARCELONA		C./ DE LA PRINCESA CODI M.H.C.B. 049/04		626	
Zonal/ àmbit		Sector		Definició	
6					
ESTRUCTURA: tapadora clauaguera					
Comp. geològica		Comp. orgànica		Comp. artificial	
				MORTER GRIS + TOTXOS MASSISSOS	
Posició		Dimensions		Orientació	
		TOTXOS 30 x 15 cm.			
Tamany		Consistència/ Compactació		Color	
Màximes		Mínimes		Orientació pendent	
-					
Cotes superiors		-		Potència	
Igual a					
En contacte					
Cobreix		637		Cobert per 621	
Farceix				Farcit per	
Talla				Tallat per	
Recolza		611, 622, 629		Se li recolza	
Es lliura				Se li lliura	
Observacions:					
Interpretació:					
Datació					
<input type="checkbox"/> Recull mostres					

Població / Terme municipal:		Àrea arqueològica / Jaciment:		UE
BARCELONA		C./ DE LA PRINCESA CODI M.H.C.B. 049/04		627
Zonal/ àmbit	Sector	Definició		
	6	ESTRUCTURA: tapadora clauaguera		
Comp. geològica	Comp. orgànica	Comp. artificial		
		CERÀMICA		
Posició	Dimensions	Orientació		
Tamany	Consistència/ Compactació	Color		
Màximes		Mínimes		Orientació pendent
Cotes superiors		-		Potència
Igual a	En contacte			
Cobreix 640	Cobert per 621, 625, 807			
Farceix	Farcit per			
Talla	Tallat per			
Recolza 611, 630, 640	Se li recolza			
Es lliura	Se li lliura			
Observacions: TAPA FETA DE REBOLTONS.				
Interpretació:				
Datació				<input type="checkbox"/> Recull mostres

Població / Terme municipal:		Àrea arqueològica / Jaciment:		UE
BARCELONA		C./ DE LA PRINCESA CODI M.H.C.B. 049/04		628
Zonal/ àmbit	Sector	Definició		
	6	ESTRUCTURA: tapadora clauaguera		
Comp. geològica	Comp. orgànica	Comp. artificial		
		CERÀMICA		
Posició	Dimensions	Orientació		
Tamany	Consistència/ Compactació	Color		
Màximes		Mínimes		Orientació pendent
Cotes superiors		-		Potència
Igual a	En contacte			
Cobreix 643	Cobert per 621, 625			
Farceix	Farcit per			
Talla	Tallat per			
Recolza 610, 630, 643	Se li recolza			
Es lliura	Se li lliura			
Observacions: TAPA FETA DE REBOLTONS.				
Interpretació:				
Datació				<input type="checkbox"/> Recull mostres

Població / Terme municipal:		Àrea arqueològica / Jaciment:		UE
BARCELONA		C./ DE LA PRINCESA CODI M.H.C.B. 049/04		629
Zonal/ àmbit	Sector	Definició		
	6	ESTRUCTURA: tapadora claveguera		
Comp. geològica	Comp. orgànica	Comp. artificial		
PEDRES		CERÀMICA		
Posició	Dimensions	Orientació		
Tamany	Consistència/ Compactació	Color		
Màximes		Minimes		Orientació pendent
-				Potència
Igual a	634	En contacte		
Cobreix	621, 625	Cobert per		
Farceix		Farcit per		
Talla		Tallat per		
Recolza	626	Se li recolza		
Es lliura		Se li lliura		
Observacions: TAPAFETA DE REBOLTONS.				
Interpretació:				
Datació		Recull mostres		
		<input type="checkbox"/>		

Població / Terme municipal:		Àrea arqueològica / Jaciment:		UE
BARCELONA		C./ DE LA PRINCESA CODI M.H.C.B. 049/04		630
Zonal/ àmbit	Sector	Definició		
	6	ESTRUCTURA: tapadora claveguera		
Comp. geològica	Comp. orgànica	Comp. artificial		
PEDRES				
Posició	Dimensions	Orientació		
Tamany	Consistència/ Compactació	Color		
Màximes		Minimes		Orientació pendent
-				Potència
Igual a	137, 633	En contacte		
Cobreix	108	Cobert per		
Farceix		Farcit per		
Talla		Tallat per		
Recolza	622, 627, 628	Se li recolza		
Es lliura		Se li lliura		
Observacions: MITJA RODA DE MOLLI QUE FA DE TAPA DE LA CLAVEGUERA UE 108.				
Interpretació:				
Datació		Recull mostres		
		<input type="checkbox"/>		

Població / Terme municipal:		Àrea arqueològica / Jaciment:		UE
BARCELONA		C./ DE LA PRINCESA CODI M.H.C.B. 049/04		631
Zonal/ àmbit	Sector	Definició		
	6	ESTRUCTURA: canalització		
Comp. geològica	Comp. orgànica	Comp. artificial		
		CERÀMICA		
Posició	Dimensions	Orientació		
Tamany	Consistència/ Compactació	Color		
Màximes		Mínimes		Orientació pendent
-				Potència
Igual a	En contacte			
Cobreix	630, 625	Cobert per 621		
Farceix	632	Farcit per		
Talla		Tallat per		
Recolza		Se li recolza		
Es lliura		Se li lliura		
Observacions: CANAL DE CERÀMICA.				
Interpretació:				
Datació				<input type="checkbox"/> Recull mostres

Població / Terme municipal:		Àrea arqueològica / Jaciment:		UE
BARCELONA		C./ DE LA PRINCESA CODI M.H.C.B. 049/04		632
Zonal/ àmbit	Sector	Definició		
	6	NEGATIVA: rasa		
Comp. geològica	Comp. orgànica	Comp. artificial		
Posició	Dimensions	Orientació		
Tamany	Consistència/ Compactació	Color		
Màximes		Mínimes		Orientació pendent
-				Potència
Igual a	En contacte			
Cobreix		Cobert per		
Farceix		Farcit per 631		
Talla	625	Tallat per		
Recolza		Se li recolza		
Es lliura		Se li lliura		
Observacions: RASA CANAL UE 631.				
Interpretació:				
Datació				<input type="checkbox"/> Recull mostres

Població / Terme municipal:		Àrea arqueològica / Jaciment:		UE
BARCELONA		C./ DE LA PRINCESA CODI M.H.C.B. 049/04		633
Zonal/ àmbit	Sector	Definició		
	6	ESTRUCTURA: arqueta		
Comp. geològica	Comp. orgànica	Comp. artificial		
		MORTER GRIS + TOTXOS MASSISSOS		
Posició	Dimensions	Orientació		
	TOTXOS 30 X 16 cm.			
Tamany	Consistència/ Compactació	Color		
Màximes		Minimes		Orientació pendent
-				Potència
Cotes superiors				
Igual a	630	En contacte		
Cobreix	648	Cobert per 149		
Farceix		Farcit per		
Talla		Tallat per		
Recolza	609	Se li recolza 603,619,621,625, 646,647		
Es lliura		Se li lliura		
Observacions:				
PARETS DE CONTENCIÓ DE LA CLAVEGUERA.				
Interpretació:				
Datació		Recull mostres		
		<input type="checkbox"/>		

Població / Terme municipal:		Àrea arqueològica / Jaciment:		UE
BARCELONA		C./ DE LA PRINCESA CODI M.H.C.B. 049/04		634
Zonal/ àmbit	Sector	Definició		
	6	ESTRUCTURA: claveguera		
Comp. geològica	Comp. orgànica	Comp. artificial		
		MORTER BLANC + TOTXOS MASSISSOS		
Posició	Dimensions	Orientació		
	TOTXOS 30 x 15 cm.			
Tamany	Consistència/ Compactació	Color		
Màximes		Minimes		Orientació pendent
-				Potència
Cotes superiors				
Igual a		En contacte		
Cobreix	635	Cobert per 612, 621, 622, 629		
Farceix	636	Farcit per		
Talla		Tallat per		
Recolza		Se li recolza 625, 629, 637		
Es lliura		Se li lliura		
Observacions:				
PARETS DE CONTENCIÓ DE LA CLAVEGUERA.				
Interpretació:				
Datació		Recull mostres		
		<input type="checkbox"/>		

Intervenció arqueològica als
carrers Princesa, 33-35,
Assaonadors, 28-30 i Flassaders, 2-6

Codis M.H.C.B.
049/04 i 030/05

Barcelona, Barcelonès
Del març de 2004 al març de 2005



VOLUM 4/5

- Annex 4 (2/3)

Carles Carbonell Badia

Mataró, 22 de juny de 2007

Intervenció arqueològica

c/ de la Princesa núm. 33 - 35 - c/ dels Flassaders núm. 2 - 6 - c/ dels Assaonadors núm. 28 - 30
Barcelona. El Barcelonés.



ANNEX 4. UNITATS ESTRATIGRÀFIQUES (2/3)

Població / Terme municipal:		Àrea arqueològica / Jaciment:		UE
BARCELONA		C./ DE LA PRINCESA CODI M.H.C.B. 049/04		635
Zonal/ àmbit	Sector	Definició		
	6	ESTRUCTURA: solera clavaguera		
Comp. geològica	Comp. orgànica	Comp. artificial		
		MORTER BLANC + TOTXOS MASSISSOS		
Posició	Dimensions	Orientació		
	TOTXOS 30 x 15 cm.			
Tamany	Consistència/ Compactació	Color		
Màximes		Minimes		Orientació pendent
-				Potència
Cotes superiors				
Igual a	En contacte			
Cobreix 625	Cobert per 634			
Farceix 636	Farcit per			
Talla	Tallat per			
Recolza	Se li recolza			
Es lliura	Se li lliura			
Observacions:				
Interpretació:				
Datació		Recull mostres		

Població / Terme municipal:		Àrea arqueològica / Jaciment:		UE
BARCELONA		C./ DE LA PRINCESA CODI M.H.C.B. 049/04		636
Zonal/ àmbit	Sector	Definició		
	6	NEGATIVA: rasa		
Comp. geològica	Comp. orgànica	Comp. artificial		
Posició	Dimensions	Orientació		
Tamany	Consistència/ Compactació	Color		
Màximes		Minimes		Orientació pendent
-				Potència
Cotes superiors				
Igual a	En contacte			
Cobreix	Cobert per			
Farceix	Farcit per 634, 635			
Talla	Tallat per			
Recolza	Se li recolza			
Es lliura	Se li lliura			
Observacions:				
NO TALLA CAP ESTRAT JA QUE A LA CLAVEGUERA UE 634 SE LI RECOLZA EL BASSAMENT UE 625.				
Interpretació:				
Datació		Recull mostres		

Població / Terme municipal:		Àrea arqueològica / Jaciment:		UE	
BARCELONA		C./ DE LA PRINCESA CODI M.H.C.B. 049/04		637	
Zonal/ àmbit		Sector		Definició	
6		6			
ESTRUCTURA: claveguera					
Comp. geològica		Comp. orgànica		Comp. artificial	
				MORTER BLANC + TOTXOS MASSISSOS	
Posició		Dimensions		Orientació	
		TOTXOS 30 x 15 cm.			
Tamany		Consistència/ Compactació		Color	
Màximes		Mínimes		Orientació pendent	
Cotes superiors		-		Potència	
Igual a					
Cobreix 638		En contacte			
Farceix 639		Cobert per 621, 626			
Talla		Farcit per			
		Tallat per			
Recolza 611, 634		Se li recolza 625			
Es lliura		Se li lliura			
Observacions: PARETS DE CONTENCIÓ DE LA CLAVEGUERA.					
Interpretació:					
Datació					
<input type="checkbox"/> Recull mostres					

Població / Terme municipal:		Àrea arqueològica / Jaciment:		UE	
BARCELONA		C./ DE LA PRINCESA CODI M.H.C.B. 049/04		638	
Zonal/ àmbit		Sector		Definició	
6		6			
ESTRUCTURA: solera clavaguera					
Comp. geològica		Comp. orgànica		Comp. artificial	
				MORTER BLANC + TOTXOS MASSISSOS	
Posició		Dimensions		Orientació	
		TOTXOS 30 x 15 cm.			
Tamany		Consistència/ Compactació		Color	
Màximes		Mínimes		Orientació pendent	
Cotes superiors		-		Potència	
Igual a					
Cobreix 625		En contacte			
Farceix 639		Cobert per 637			
Talla		Farcit per			
		Tallat per			
Recolza		Se li recolza			
Es lliura		Se li lliura			
Observacions:					
Interpretació:					
Datació					
<input type="checkbox"/> Recull mostres					

Població / Terme municipal:		Àrea arqueològica / Jaciment:		UE
BARCELONA		C./ DE LA PRINCESA CODI M.H.C.B. 049/04		639
Zonal/ àmbit	Sector	Definició		
	6	NEGATIVA: rasa		
Comp. geològica	Comp. orgànica	Comp. artificial		
Posició	Dimensions	Orientació		
Tamany	Consistència/ Compactació	Color		
Màximes		Mínimes		Orientació pendent
-				Potència
Igual a	En contacte			
Cobreix	Cobert per			
Farceix	Farcit per	637, 638		
Talla	Tallat per			
Recolza	Se li recolza			
Es lliura	Se li lliura			
Observacions: RASA CLAVEGUERA UE 639. NO TALLA CAP ESTRAT JA QUE A LA CLAVEGUERA UE 637 SE LI RECOLZA EL BASSAMENT UE 625.				
Interpretació:				
Datació				
<input type="checkbox"/> Recull mostres				

Població / Terme municipal:		Àrea arqueològica / Jaciment:		UE
BARCELONA		C./ DE LA PRINCESA CODI M.H.C.B. 049/04		640
Zonal/ àmbit	Sector	Definició		
	6	ESTRUCTURA: claveguera		
Comp. geològica	Comp. orgànica	Comp. artificial		
			MORTER BLANC + TOTXOS MASSISSOS	
Posició	Dimensions	Orientació		
	TOTXOS 30 x 15 cm.			
Tamany	Consistència/ Compactació	Color		
Màximes		Mínimes		Orientació pendent
-				Potència
Igual a	En contacte			
Cobreix	Cobert per	621, 627		
Farceix	Farcit per			
Talla	Tallat per			
Recolza	Se li recolza	625, 627		
Es lliura	Se li lliura			
Observacions: PARETS DE CONTENCIÓ DE LA CLAVEGUERA.				
Interpretació:				
Datació				
<input type="checkbox"/> Recull mostres				

Població / Terme municipal:		Àrea arqueològica / Jaciment:		UE
BARCELONA		C./ DE LA PRINCESA CODI M.H.C.B. 049/04		641
Zonal/ àmbit	Sector	Definició		
	6	ESTRUCTURA: solera clavaguera		
Comp. geològica	Comp. orgànica	Comp. artificial		
		MORTER BLANC + TOTXOS MASSISSOS		
Posició	Dimensions	Orientació		
	TOTXOS 30 x 15 cm.			
Tamany	Consistència/ Compactació	Color		
Màximes		Minimes		Orientació pendent
-				Potència
Cotes superiors				
Igual a	En contacte			
Cobreix 625, 5179	Cobert per 640			
Farceix 642	Farcit per			
Talla	Tallat per			
Recolza	Se li recolza			
Es lliura	Se li lliura			
Observacions:				
Interpretació:				
Datació		Recull mostres		

Població / Terme municipal:		Àrea arqueològica / Jaciment:		UE
BARCELONA		C./ DE LA PRINCESA CODI M.H.C.B. 049/04		642
Zonal/ àmbit	Sector	Definició		
	6	NEGATIVA: rasa		
Comp. geològica	Comp. orgànica	Comp. artificial		
Posició	Dimensions	Orientació		
Tamany	Consistència/ Compactació	Color		
Màximes		Minimes		Orientació pendent
-				Potència
Cotes superiors				
Igual a	En contacte			
Cobreix	Cobert per			
Farceix	Farcit per 640, 641			
Talla	Tallat per			
Recolza	Se li recolza			
Es lliura	Se li lliura			
Observacions:				
RASA CLAVEGUERA UE 640. NO TALLA CAP ESTRAT JA QUE A LA CLAVEGUERA UE 640 SE LI RECOLZA EL BASSAMENT UE 625.				
Interpretació:				
Datació		Recull mostres		

Població / Terme municipal:		Àrea arqueològica / Jaciment:		UE
BARCELONA		C./ DE LA PRINCESA CODI M.H.C.B. 049/04		643
Zonal/ àmbit	Sector	Definició		
	6	ESTRUCTURA: clavaguera		
Comp. geològica	Comp. orgànica	Comp. artificial		
		MORTER BLANC + TOTXOS MASSISSOS		
Posició	Dimensions	Orientació		
	TOTXOS 30 x 15 cm.			
Tamany	Consistència/ Compactació	Color		
Màximes		Minimes		Orientació pendent
-				Potència
Cotes superiors				
Igual a	En contacte			
Cobreix 644	Cobert per 621, 628			
Farceix 645	Farcit per			
Talla	Tallat per			
Recolza 610	Se li recolza 625, 628			
Es lliura	Se li lliura			
Observacions: PARETS DE CONTENCIÓ DE LA CLAVEGUERA.				
Interpretació:				
Datació		Recull mostres		

Població / Terme municipal:		Àrea arqueològica / Jaciment:		UE
BARCELONA		C./ DE LA PRINCESA CODI M.H.C.B. 049/04		644
Zonal/ àmbit	Sector	Definició		
	6	ESTRUCTURA: solera clavaguera		
Comp. geològica	Comp. orgànica	Comp. artificial		
		MORTER BLANC + TOTXOS MASSISSOS		
Posició	Dimensions	Orientació		
	TOTXOS 30 x 15 cm.			
Tamany	Consistència/ Compactació	Color		
Màximes		Minimes		Orientació pendent
-				Potència
Cotes superiors				
Igual a	En contacte			
Cobreix 625	Cobert per 621, 643			
Farceix 645	Farcit per			
Talla	Tallat per			
Recolza	Se li recolza			
Es lliura	Se li lliura			
Observacions:				
Interpretació:				
Datació		Recull mostres		

Població / Terme municipal:		Àrea arqueològica / Jaciment:		UE
BARCELONA		C./ DE LA PRINCESA CODI M.H.C.B. 049/04		645
Zonal/ àmbit	Sector	Definició		
	6	NEGATIVA: rasa		
Comp. geològica	Comp. orgànica	Comp. artificial		
Posició	Dimensions	Orientació		
Tamany	Consistència/ Compactació	Color		
Màximes		Mínimes		Orientació pendent
-				Potència
Igual a	En contacte			
Cobreix	648	Cobert per 149		
Farceix		Farcit per		
Talla		Tallat per		
Recolza	633	Se li recolza		
Es lliura		Se li lliura		
Observacions: RASA CLAVEGUERA UE 643. NO TALLA CAP ESTRAT JA QUE A LA CLAVEGUERA UE 643 SE LI RECOLZA EL BASSAMENT UE 625.				
Interpretació:				
Datació				
<input type="checkbox"/> Recull mostres				

Població / Terme municipal:		Àrea arqueològica / Jaciment:		UE
BARCELONA		C./ DE LA PRINCESA CODI M.H.C.B. 049/04		646
Zonal/ àmbit	Sector	Definició		
	6	ESTRUCTURA: tapadora arqueta		
Comp. geològica	Comp. orgànica	Comp. artificial		
PEDRES				
Posició	Dimensions	Orientació		
Tamany	Consistència/ Compactació	Color		
Màximes		Mínimes		Orientació pendent
-				Potència
Igual a	En contacte			
Cobreix	648	Cobert per 149		
Farceix		Farcit per		
Talla		Tallat per		
Recolza	633	Se li recolza		
Es lliura		Se li lliura		
Observacions: TAPA ARQUETA UE 633.				
Interpretació:				
Datació				
<input type="checkbox"/> Recull mostres				

Població / Terme municipal:		Àrea arqueològica / Jaciment:		UE
BARCELONA		C./ DE LA PRINCESA CODI M.H.C.B. 049/04		647
Zonal/ àmbit	Sector	Definició		
	6	ESTRUCTURA: tapadora claveguera		
Comp. geològica	Comp. orgànica	Comp. artificial		
		MORTER BLANC + TOTXOS MASSISSOS		
Posició	Dimensions	Orientació		
	TOTXOS 30 x 15 cm.			
Tamany	Consistència/ Compactació	Color		
Màximes		Minimes		Orientació pendent
-				Potència
Igual a	En contacte			
Cobreix 648	Cobert per 621			
Farceix 650	Farcit per			
Talla	Tallat per			
Recolza 633	Se li recolza 625			
Es lliura	Se li lliura			
Observacions:				
PARETS DE CONTENCIÓ DE LA CLAVEGUERA.				
Interpretació:				
Datació		Recull mostres		
		<input type="checkbox"/>		

Població / Terme municipal:		Àrea arqueològica / Jaciment:		UE
BARCELONA		C./ DE LA PRINCESA CODI M.H.C.B. 049/04		648
Zonal/ àmbit	Sector	Definició		
	6	ESTRUCTURA: claveguera		
Comp. geològica	Comp. orgànica	Comp. artificial		
		MORTER BLANC + TOTXOS MASSISSOS		
Posició	Dimensions	Orientació		
	TOTXOS 30 x 15 cm.			
Tamany	Consistència/ Compactació	Color		
Màximes		Minimes		Orientació pendent
-				Potència
Igual a	En contacte			
Cobreix 649	Cobert per 621, 633, 646, 647			
Farceix 650	Farcit per			
Talla	Tallat per			
Recolza	Se li recolza 625			
Es lliura	Se li lliura			
Observacions:				
PARETS DE CONTENCIÓ DE LA CLAVEGUERA.				
Interpretació:				
Datació		Recull mostres		
		<input type="checkbox"/>		

Població / Terme municipal:		Àrea arqueològica / Jaciment:		UE
BARCELONA		C./ DE LA PRINCESA CODI M.H.C.B. 049/04		649
Zonal/ àmbit	Sector	Definició		
	6	ESTRUCTURA: solera clavaguera		
Comp. geològica	Comp. orgànica	Comp. artificial		
		MORTER BLANC + TOTXOS MASSISSOS		
Posició	Dimensions	Orientació		
	TOTXOS 30 x 15 cm.			
Tamany	Consistència/ Compactació	Color		
Màximes		Minimes		Orientació pendent
-				Potència
Cotes superiors				
Igual a	En contacte			
Cobreix 625	Cobert per 648			
Farceix 650	Farcit per			
Talla	Tallat per			
Recolza	Se li recolza			
Es lliura	Se li lliura			
Observacions:				
Interpretació:				
Datació		Recull mostres		

Població / Terme municipal:		Àrea arqueològica / Jaciment:		UE
BARCELONA		C./ DE LA PRINCESA CODI M.H.C.B. 049/04		650
Zonal/ àmbit	Sector	Definició		
	6	NEGATIVA: rasa		
Comp. geològica	Comp. orgànica	Comp. artificial		
Posició	Dimensions	Orientació		
Tamany	Consistència/ Compactació	Color		
Màximes		Minimes		Orientació pendent
-				Potència
Cotes superiors				
Igual a	En contacte			
Cobreix	Cobert per			
Farceix	Farcit per 647, 648, 649			
Talla	Tallat per			
Recolza	Se li recolza			
Es lliura	Se li lliura			
Observacions:				
RASA CLAVEGUERA UE 648. NO TALLA CAP ESTRAT JA QUE A LA CLAVEGUERA UE 648 SE LI RECOLZA EL BASSAMENT UE 625.				
Interpretació:				
Datació		Recull mostres		

Població / Terme municipal:		Àrea arqueològica / Jaciment:		UE
BARCELONA		C./ DE LA PRINCESA CODI M.H.C.B. 049/04		651
Zonal/ àmbit	Sector	Definició		
	6	ESTRUCTURA: fonamentació		
Comp. geològica		Comp. orgànica	Comp. artificial	
PEDRES			MORTER BLANC + TOTXOS MASSISSOS	
Posició	Dimensions	Orientació		
	TOTXOS 30 x 15 cm.			
Tamany	Consistència/ Compactació		Color	
Màximes		Minimes	Orientació pendent	
-				
Cotes superiors		Potència		
Igual a	En contacte			
Cobreix	Cobert per 610, 621			
Farceix 652	Farcit per			
Talla	Tallat per 645			
Recolza	Se li recolza 625			
Es lliura	Se li lliura			
Observacions: SABATA FONAMENTACIÓ UE 610.				
Interpretació:				
Datació		Recull mostres		
		<input type="checkbox"/>		

Població / Terme municipal:		Àrea arqueològica / Jaciment:		UE
BARCELONA		C./ DE LA PRINCESA CODI M.H.C.B. 049/04		652
Zonal/ àmbit	Sector	Definició		
	6	NEGATIVA: rasa		
Comp. geològica		Comp. orgànica	Comp. artificial	
Posició	Dimensions	Orientació		
Tamany	Consistència/ Compactació		Color	
Màximes		Minimes	Orientació pendent	
-				
Cotes superiors		Potència		
Igual a	En contacte			
Cobreix	Cobert per			
Farceix	Farcit per 651, 847			
Talla	Tallat per			
Recolza	Se li recolza			
Es lliura	Se li lliura			
Observacions: RASA MUJR UE 610.				
Interpretació:				
Datació		Recull mostres		
		<input type="checkbox"/>		

Població / Terme municipal:		Àrea arqueològica / Jaciment:		UE
BARCELONA		C./ DE LA PRINCESA CODI M.H.C.B. 049/04		653
Zonal/ àmbit	Sector	Definició		
	6	ESTRUCTURA: pou		
Comp. geològica		Comp. orgànica		Comp. artificial
PEDRES				MORTER BARREJAT AMB SORRA
Posició	Dimensions	Orientació		
Tamany	Consistència/ Compactació		Color	
Màximes		Mínimes		Orientació pendent
-				Potència
Cotes superiors				
Igual a	En contacte 656			
Cobreix	Cobert per 625, 5174			
Farceix 655	Farcit per 654			
Talla	Tallat per 881			
Recolza	Se li recolza			
Es lliura	Se li lliura			
Observacions:				
Interpretació:				
Datació		Recull mostres		

Població / Terme municipal:		Àrea arqueològica / Jaciment:		UE
BARCELONA		C./ DE LA PRINCESA CODI M.H.C.B. 049/04		654
Zonal/ àmbit	Sector	Definició		
	6	FARCIMENT		
Comp. geològica		Comp. orgànica		Comp. artificial
Posició	Dimensions	Orientació		
Tamany	Consistència/ Compactació		Color	
Màximes		Mínimes		Orientació pendent
-				Potència
Cotes superiors				
Igual a	En contacte			
Cobreix	Cobert per 625			
Farceix 653	Farcit per			
Talla	Tallat per			
Recolza	Se li recolza			
Es lliura	Se li lliura			
Observacions: FARCIMENT POU UE 625.				
Interpretació:				
Datació		Recull mostres		

Població / Terme municipal:		Àrea arqueològica / Jaciment:		UE
BARCELONA		C./ DE LA PRINCESA CODI M.H.C.B. 049/04		655
Zonal/ àmbit	Sector	Definició		
	6	NEGATIVA: rasa		
Comp. geològica	Comp. orgànica	Comp. artificial		
Posició	Dimensions	Orientació		
Tamany	Consistència/ Compactació	Color		
Màximes		Mínimes		Orientació pendent
-				Potència
Igual a	En contacte			
Cobreix	Cobert per			
Farceix	Farcit per 653, 656			
Talla	Tallat per			
Recolza	Se li recolza			
Es lliura	Se li lliura			
Observacions: RASA POU UE 653.				
Interpretació:				
Datació		Recull mostres		
		<input type="checkbox"/>		

Població / Terme municipal:		Àrea arqueològica / Jaciment:		UE
BARCELONA		C./ DE LA PRINCESA CODI M.H.C.B. 049/04		656
Zonal/ àmbit	Sector	Definició		
	6	ESTRUCTURA: indeterminada		
Comp. geològica	Comp. orgànica	Comp. artificial		
Posició	Dimensions	Orientació		
Tamany	Consistència/ Compactació	Color		
Màximes		Mínimes		Orientació pendent
-				Potència
Igual a	En contacte 653			
Cobreix	Cobert per 625			
Farceix	Farcit per			
Talla	Tallat per			
Recolza	Se li recolza			
Es lliura	Se li lliura			
Observacions: ESTRUCTURA INDETERMINADA QUE FUNCIONA AMB EL POU UE 653.				
Interpretació:				
Datació		Recull mostres		
		<input type="checkbox"/>		

Població / Terme municipal:		Àrea arqueològica / Jaciment:		UE
BARCELONA		C./ DE LA PRINCESA CODI M.H.C.B. 049/04		701
Zonal/ àmbit	Sector	Definició		
	7	NIVELL D'ÚS: paviment		
Comp. geològica	Comp. orgànica	Comp. artificial		
		RAJOLS (TERRASSO)		
Posició	Dimensions	Orientació		
	RAJOLS DE 60 X 40 cm.			
Tamany	Consistència/ Compactació	Color		
Màximes		Minimes		Orientació pendent
-				Potència
Igual a	En contacte			
Cobreix 702	Cobert per			
Farceix	Farcit per			
Talla	Tallat per			
Recolza 1000	Se li recolza			
Es lliura	Se li lliura			
Observacions: NIVELL DE CIRCULACIÓ.				
Interpretació:				
Datació		Recull mostres		
		<input type="checkbox"/>		

Població / Terme municipal:		Àrea arqueològica / Jaciment:		UE
BARCELONA		C./ DE LA PRINCESA CODI M.H.C.B. 049/04		702
Zonal/ àmbit	Sector	Definició		
	7	ESTRAT: de preparació		
Comp. geològica	Comp. orgànica	Comp. artificial		
		FORMIGÓ		
Posició	Dimensions	Orientació		
Tamany	Consistència/ Compactació	Color		
		GRIS		
Màximes		Minimes		Orientació pendent
-				Potència
Igual a	En contacte			
Cobreix 703	Cobert per 701			
Farceix	Farcit per			
Talla	Tallat per			
Recolza 1000	Se li recolza			
Es lliura	Se li lliura			
Observacions:				
Interpretació:				
Datació		Recull mostres		
		<input type="checkbox"/>		

Població / Terme municipal:		Àrea arqueològica / Jaciment:		UE
BARCELONA		C./ DE LA PRINCESA CODI M.H.C.B. 049/04		703
Zonal/ àmbit	Sector	NIVELL D'ÚS: paviment		Definició
	7			
Comp. geològica	Comp. orgànica	Comp. artificial		
Posició	Dimensions	Orientació		
	RAJOLS DE 25 X 25 cm.			
Tamany	Consistència/ Compactació	Color		
Màximes		Minimes		Orientació pendent
-				Potència
Igual a	En contacte			
Cobreix 704	Cobert per 702			
Farceix	Farcit per			
Talla	Tallat per			
Recolza 1000	Se li recolza			
Es lliura	Se li lliura			
Observacions: NIVELL DE CIRCULACIÓ.				
Interpretació:				
Datació		<input type="checkbox"/> Recull mostres		

Població / Terme municipal:		Àrea arqueològica / Jaciment:		UE
BARCELONA		C./ DE LA PRINCESA CODI M.H.C.B. 049/04		704
Zonal/ àmbit	Sector	ESTRAT: de preparació		Definició
	7			
Comp. geològica	Comp. orgànica	Comp. artificial		
		MORTER GRIS		
Posició	Dimensions	Orientació		
Tamany	Consistència/ Compactació	Color		
		GRIS		
Màximes		Minimes		Orientació pendent
-				Potència
Igual a	En contacte			
Cobreix 705	Cobert per 703			
Farceix	Farcit per			
Talla	Tallat per			
Recolza 1000	Se li recolza			
Es lliura	Se li lliura			
Observacions:				
Interpretació:				
Datació		<input type="checkbox"/> Recull mostres		

Població / Terme municipal:		Àrea arqueològica / Jaciment:		UE
BARCELONA		C./ DE LA PRINCESA CODI M.H.C.B. 049/04		705
Zonal/ àmbit	Sector	Definició		
	7	NIVELL D'ÚS: paviment		
Comp. geològica	Comp. orgànica	Comp. artificial		
		FORMIGÓ		
Posició	Dimensions	Orientació		
Tamany	Consistència/ Compactació	Color		
Màximes		Mínimes		Orientació pendent
Cotes superiors		-		Potència
Igual a	807, 812	En contacte		
Cobreix	706	Cobert per 704		
Farceix		Farcit per		
Talla		Tallat per		
Recolza	1000, 7010	Se li recolza		
Es lliura		Se li lliura		
Observacions: CAPA DE FORMIGÓ QUE FA DE PAVIMENT.				
Interpretació:				
Datació		Recull mostres		
		<input type="checkbox"/>		

Població / Terme municipal:		Àrea arqueològica / Jaciment:		UE
BARCELONA		C./ DE LA PRINCESA CODI M.H.C.B. 049/04		706
Zonal/ àmbit	Sector	Definició		
	6	ESTRAT: de rabliment		
Comp. geològica	Comp. orgànica	Comp. artificial		
Posició	Dimensions	Orientació		
Tamany	Consistència/ Compactació	Color		
Màximes		Mínimes		Orientació pendent
Cotes superiors		-		Potència
Igual a	706, 808, 825	En contacte		
Cobreix	171, 746, 757, 776, 7001	Cobert per 705		
Farceix		Farcit per		
Talla		Tallat per		
Recolza		Se li recolza		
Es lliura		Se li lliura		
Observacions: TAMBE COBREIX: 7002, 7004, 7005, 7039				
Interpretació:				
Datació		Recull mostres		
		<input type="checkbox"/>		

Població / Terme municipal:		Àrea arqueològica / Jaciment:		UE
BARCELONA		C./ DE LA PRINCESA CODI M.H.C.B. 049/04		707
Zonal/ àmbit	Sector	Definició		
	7	ESTRUCTURA: dipòsit		
Comp. geològica	Comp. orgànica	Comp. artificial		
		MORTER BLANC + TOTXOS MASSISSOS		
Posició	Dimensions	Orientació		
	TOTXOS 30 x 15 cm.			
Tamany	Consistència/ Compactació	Color		
Màximes		Minimes		Orientació pendent
-				Potència
Cotes superiors				
Igual a	En contacte			
Cobreix 708	Cobert per 757			
Farceix 709	Farcit per 711			
Talla	Tallat per			
Recolza	Se li recolza 712, 713			
Es lliura	Se li lliura			
Observacions:				
Interpretació:				
Datació		Recull mostres		

Població / Terme municipal:		Àrea arqueològica / Jaciment:		UE
BARCELONA		C./ DE LA PRINCESA CODI M.H.C.B. 049/04		708
Zonal/ àmbit	Sector	Definició		
	7	ESTRUCTURA: solera dipòsit		
Comp. geològica	Comp. orgànica	Comp. artificial		
		MORTER BLANC + TOTXOS MASSISSOS		
Posició	Dimensions	Orientació		
	TOTXOS 24 x 24 cm.			
Tamany	Consistència/ Compactació	Color		
Màximes		Minimes		Orientació pendent
-				Potència
Cotes superiors				
Igual a	En contacte			
Cobreix 755	Cobert per 707, 711, 712, 713			
Farceix 709	Farcit per			
Talla	Tallat per			
Recolza	Se li recolza			
Es lliura	Se li lliura			
Observacions:				
Interpretació:				
Datació		Recull mostres		

Població / Terme municipal:		Àrea arqueològica / Jaciment:		UE
BARCELONA		C./ DE LA PRINCESA CODI M.H.C.B. 049/04		709
Zonal/ àmbit	Sector	Definició		
	7	NEGATIVA: rasa		
Comp. geològica	Comp. orgànica	Comp. artificial		
Posició	Dimensions	Orientació		
Tamany	Consistència/ Compactació	Color		
Màximes		Minimes		Orientació pendent
-				Potència
Igual a	En contacte			
Cobreix	Cobert per 707, 708, 710, 714			
Farceix	Farcit per 707, 708, 710, 714			
Talla	Tallat per 716, 734, 735, 736, 737			
Recolza	Se li recolza			
Es lliura	Se li lliura			
Observacions: RASA DIPÒSIT UE 707. TAMBÉ TALLA A: 741, 742, 743, 754, 755.				
Interpretació:				
Datació				
<input type="checkbox"/> Recull mostres				

Població / Terme municipal:		Àrea arqueològica / Jaciment:		UE
BARCELONA		C./ DE LA PRINCESA CODI M.H.C.B. 049/04		710
Zonal/ àmbit	Sector	Definició		
	7	FARCIMENT		
Comp. geològica	Comp. orgànica	Comp. artificial		
		MORTER BLANC		
Posició	Dimensions	Orientació		
Tamany	Consistència/ Compactació	Color		
Màximes		Minimes		Orientació pendent
-				Potència
Igual a	En contacte			
Cobreix	Cobert per 757			
Farceix	Farcit per			
Talla	Tallat per			
Recolza	Se li recolza			
Es lliura	Se li lliura			
Observacions:				
Interpretació:				
Datació				
<input type="checkbox"/> Recull mostres				

Població / Terme municipal:		Àrea arqueològica / Jaciment:		UE
BARCELONA		C./ DE LA PRINCESA CODI M.H.C.B. 049/04		711
Zonal/ àmbit	Sector	Definició		
	7			
Comp. geològica		Comp. orgànica		Comp. artificial
				RUNA
Posició	Dimensions	Orientació		
Tamany	Consistència/ Compactació		Color	
Màximes		Mínimes		Orientació pendent
-				Potència
Igual a	En contacte			
Cobreix 708, 712, 713	Cobert per 757			
Farceix 707	Farcit per			
Talla	Tallat per			
Recolza	Se li recolza			
Es lliura	Se li lliura			
Observacions: FARCIMENT DEL DIPÒSIT UE 707.				
Interpretació:				
Datació		Recull mostres		
		<input type="checkbox"/>		

Població / Terme municipal:		Àrea arqueològica / Jaciment:		UE
BARCELONA		C./ DE LA PRINCESA CODI M.H.C.B. 049/04		712
Zonal/ àmbit	Sector	Definició		
	7	ESTRUCTURA		
Comp. geològica		Comp. orgànica		Comp. artificial
				MORTER BLANC + TOTXOS MASSISSOS
Posició	Dimensions	Orientació		
	TOTXOS 30 x 15 cm.			
Tamany	Consistència/ Compactació		Color	
Màximes		Mínimes		Orientació pendent
-				Potència
Igual a	En contacte			
Cobreix 708	Cobert per 711			
Farceix	Farcit per			
Talla	Tallat per			
Recolza 707	Se li recolza			
Es lliura	Se li lliura			
Observacions: ESGLAÓ INTERIOR DIPÒSIT UE 707.				
Interpretació:				
Datació		Recull mostres		
		<input type="checkbox"/>		

Població / Terme municipal:		Àrea arqueològica / Jaciment:		UE
BARCELONA		C./ DE LA PRINCESA CODI M.H.C.B. 049/04		713
Zonal/ àmbit	Sector	Definició		
	7	ESTRUCTURA		
Comp. geològica	Comp. orgànica	Comp. artificial	MORTER BLANC + TOTXOS MASSISSOS	
Posició	Dimensions	Orientació		
	TOTXOS 30 x 15 cm.			
Tamany	Consistència/ Compactació	Color		
Màximes		Minimes		Orientació pendent
-				Potència
Cotes superiors				
Igual a	En contacte			
Cobreix 708	Cobert per 711			
Farceix	Farcit per			
Talla	Tallat per			
Recolza 707	Se li recolza			
Es lliura	Se li lliura			
Observacions: ESGLAÓ INTERIOR DIPÒSIT UE 707.				
Interpretació:				
Datació		Recull mostres		

Població / Terme municipal:		Àrea arqueològica / Jaciment:		UE
BARCELONA		C./ DE LA PRINCESA CODI M.H.C.B. 049/04		714
Zonal/ àmbit	Sector	Definició		
	7	ESTRUCTURA: indeterminada		
Comp. geològica	Comp. orgànica	Comp. artificial	MORTER BLANC + TOTXOS MASSISSOS	
Posició	Dimensions	Orientació		
	TOTXOS 30 x 15 cm.			
Tamany	Consistència/ Compactació	Color		
Màximes		Minimes		Orientació pendent
-				Potència
Cotes superiors				
Igual a	En contacte			
Cobreix 755	Cobert per 757			
Farceix 709	Farcit per			
Talla	Tallat per			
Recolza	Se li recolza			
Es lliura	Se li lliura			
Observacions: ESTRUCTURA INDETERMINADA ADOSADA AL DIPÒSIT UE 707.				
Interpretació:				
Datació		Recull mostres		

Població / Terme municipal:		Àrea arqueològica / Jaciment:		UE
BARCELONA		C./ DE LA PRINCESA CODI M.H.C.B. 049/04		715
Zonal/ àmbit	Sector	Definició		
	7			
Comp. geològica	Comp. orgànica	Comp. artificial		
TERRA				
Posició	Dimensions	Orientació		
Tamany	Consistència/ Compactació	Color		
SORRA (0'02-2 mm.)	ARGILOSA	VERMEL·LÓS		
Màximes		Minimes		Orientació pendent
-				Potència
Igual a	En contacte			
Cobreix 716, 750	Cobert per 722, 757			
Farceix	Farcit per			
Talla 738	Tallat per 709			
Recolza	Se li recolza			
Es lliura	Se li lliura			
Observacions:				
Interpretació:				
Datació		Recull mostres		
		<input type="checkbox"/>		

Població / Terme municipal:		Àrea arqueològica / Jaciment:		UE
BARCELONA		C./ DE LA PRINCESA CODI M.H.C.B. 049/04		716
Zonal/ àmbit	Sector	Definició		
	7	NIVELL D'ÚS: paviment		
Comp. geològica	Comp. orgànica	Comp. artificial		
		MORTER BARREJAT AMB SORRA + TOTXOS MASSISSOS		
Posició	Dimensions	Orientació		
	TOTXOS 31 x 15'5 cm.			
Tamany	Consistència/ Compactació	Color		
Màximes		Minimes		Orientació pendent
-				Potència
Igual a	En contacte			
Cobreix 734	Cobert per 715, 756			
Farceix	Farcit per			
Talla	Tallat per 709, 719, 723, 749, 7012			
Recolza 729	Se li recolza			
Es lliura	Se li lliura			
Observacions: NIVELL DE CIRCULACIÓ.				
Interpretació:				
Datació		Recull mostres		
		<input type="checkbox"/>		

Població / Terme municipal:		Àrea arqueològica / Jaciment:		UE
BARCELONA		C./ DE LA PRINCESA CODI M.H.C.B. 049/04		717
Zonal/ àmbit	Sector	Definició		
	7	ESTRUCTURA: clavaguera		
Comp. geològica		Comp. orgànica		Comp. artificial
PEDRES				MORTER GRIS + TOTXOS MASSISSOS
Posició	Dimensions	Orientació		
Tamany	Consistència/ Compactació		Color	
Màximes		Mínimes		Orientació pendent
Cotes superiors		-		Potència
Igual a				
Cobreix	718	En contacte		
Farceix	719	Cobert per	722, 757	
Talla		Farcit per	720	
Recolza		Tallat per	723	
Es lliura		Se li recolza	744	
		Se li lliura		
Observacions: PARETS DE CONTENCIÓ DE LA CLAVEGUERA.				
Interpretació:				
Datació				<input type="checkbox"/> Recull mostres

Població / Terme municipal:		Àrea arqueològica / Jaciment:		UE
BARCELONA		C./ DE LA PRINCESA CODI M.H.C.B. 049/04		718
Zonal/ àmbit	Sector	Definició		
	7	ESTRUCTURA: solera clavaguera		
Comp. geològica		Comp. orgànica		Comp. artificial
				MORTER GRIS + TOTXOS MASSISSOS
Posició	Dimensions	Orientació		
	TOTXOS 30 x 15 cm.			
Tamany	Consistència/ Compactació		Color	
Màximes		Mínimes		Orientació pendent
Cotes superiors		-		Potència
Igual a				
Cobreix	781	En contacte		
Farceix	719	Cobert per	717, 720, 745	
Talla		Farcit per		
Recolza		Tallat per	5008	
Es lliura		Se li recolza		
		Se li lliura		
Observacions:				
Interpretació:				
Datació				<input type="checkbox"/> Recull mostres

Població / Terme municipal:		Àrea arqueològica / Jaciment:		UE
BARCELONA		C./ DE LA PRINCESA CODI M.H.C.B. 049/04		719
Zonal/ àmbit	Sector	NEGATIVA: rasa		Definició
	7			
Comp. geològica	Comp. orgànica	Comp. artificial		
Posició	Dimensions	Orientació		
Tamany	Consistència/ Compactació	Color		
Màximes		Minimes		Orientació pendent
-				Potència
Igual a	En contacte			
Cobreix	Cobert per 717, 718			
Farceix	Farcit per 716, 734, 735, 736, 737,			
Talla	Tallat per			
Recolza	Se li recolza			
Es lliura	Se li lliura			
Observacions: RASA CLAVEGUERA UE 717. TAMBÉ TALLA A: 741, 742, 743, 754, 755, 779, 780.				
Interpretació:				
Datació				
<input type="checkbox"/> Recull mostres				

Població / Terme municipal:		Àrea arqueològica / Jaciment:		UE
BARCELONA		C./ DE LA PRINCESA CODI M.H.C.B. 049/04		720
Zonal/ àmbit	Sector	FARCIMENT		Definició
	7			
Comp. geològica	Comp. orgànica	Comp. artificial		
		RUNA		
Posició	Dimensions	Orientació		
Tamany	Consistència/ Compactació	Color		
Màximes		Minimes		Orientació pendent
-				Potència
Igual a	En contacte			
Cobreix	Cobert per 757			
Farceix	Farcit per			
Talla	Tallat per			
Recolza	Se li recolza			
Es lliura	Se li lliura			
Observacions:				
Interpretació:				
Datació				
<input type="checkbox"/> Recull mostres				

Població / Terme municipal:		Àrea arqueològica / Jaciment:		UE
BARCELONA		C./ DE LA PRINCESA CODI M.H.C.B. 049/04		721
Zonal/ àmbit	Sector	Definició		
	7	ESTRUCTURA: clavaguera		
Comp. geològica	Comp. orgànica	Comp. artificial		
PEDRES		MORTER GRIS		
Posició	Dimensions	Orientació		
Tamany	Consistència/ Compactació	Color		
Màximes		Minimes		Orientació pendent
-				Potència
Cotes superiors				
Igual a	En contacte			
Cobreix 722	Cobert per 757			
Farceix 723	Farcit per			
Talla	Tallat per			
Recolza	Se li recolza			
Es lliura	Se li lliura			
Observacions: BAIXANT D'UNA CLAVEGUERA SECUDÀRIA QUE CONECTA AMB LA CLAVEGUERA UE 717.				
Interpretació:				
Datació				
<input type="checkbox"/> Recull mostres				

Població / Terme municipal:		Àrea arqueològica / Jaciment:		UE
BARCELONA		C./ DE LA PRINCESA CODI M.H.C.B. 049/04		722
Zonal/ àmbit	Sector	Definició		
	7	ESTRUCTURA: solera clavaguera		
Comp. geològica	Comp. orgànica	Comp. artificial		
		MORTER GRIS + TOTXOS MASSISSOS		
Posició	Dimensions	Orientació		
	TOTXOS 30 x 15 cm.			
Tamany	Consistència/ Compactació	Color		
Màximes		Minimes		Orientació pendent
-				Potència
Cotes superiors				
Igual a	En contacte			
Cobreix 715, 717	Cobert per 721, 757			
Farceix 723	Farcit per			
Talla	Tallat per			
Recolza	Se li recolza			
Es lliura	Se li lliura			
Observacions:				
Interpretació:				
Datació				
<input type="checkbox"/> Recull mostres				

Població / Terme municipal:		Àrea arqueològica / Jaciment:		UE
BARCELONA		C./ DE LA PRINCESA CODI M.H.C.B. 049/04		723
Zonal/ àmbit	Sector	Definició		
	7	NEGATIVA: rasa		
Comp. geològica	Comp. orgànica	Comp. artificial		
Posició	Dimensions	Orientació		
Tamany	Consistència/ Compactació	Color		
Màximes		Minimes		Orientació pendent
-				Potència
Igual a	En contacte			
Cobreix	716	Cobert per 721, 722		
Farceix		Farcit per		
Talla	716, 717	Tallat per		
Recolza		Se li recolza		
Es lliura		Se li lliura		
Observacions: RASA CLAVEGUERA UE 721.				
Interpretació:				
Datació				<input type="checkbox"/> Recull mostres

Població / Terme municipal:		Àrea arqueològica / Jaciment:		UE
BARCELONA		C./ DE LA PRINCESA CODI M.H.C.B. 049/04		728
Zonal/ àmbit	Sector	Definició		
	7	ESTRUCTURA: embà		
Comp. geològica	Comp. orgànica	Comp. artificial		
PEDRES		MORTER BARREJAT AMB SORRA		
Posició	Dimensions	Orientació		
Tamany	Consistència/ Compactació	Color		
Màximes		Minimes		Orientació pendent
-				Potència
Igual a	En contacte			
Cobreix	716	Cobert per 757		
Farceix		Farcit per		
Talla		Tallat per		
Recolza		Se li recolza		
Es lliura		Se li lliura 715		
Observacions:				
Interpretació:				
Datació				<input type="checkbox"/> Recull mostres

Població / Terme municipal:		Àrea arqueològica / Jaciment:		UE
BARCELONA		C./ DE LA PRINCESA CODI M.H.C.B. 049/04		729
Zonal/ àmbit	Sector	Definició		
	7	ESTRUCTURA: mur		
Comp. geològica		Comp. orgànica		Comp. artificial
CARREUS				MORTER BARREJAT AMB SORRA
Posició	Dimensions	Orientació		
Tamany	Consistència/ Compactació		Color	
Màximes		Mínimes		Orientació pendent
Cotes superiors		-		Potència
Igual a				
Cobreix	730	En contacte		
Farceix		Cobert per		
Talla		Farcit per		
Recolza		Tallat per		
Es lliura		Se li recolza 716, 732, 739, 7010, 7011		
		Se li lliura 734		
Observacions:				
Interpretació:				
Datació		Recull mostres		

Població / Terme municipal:		Àrea arqueològica / Jaciment:		UE
BARCELONA		C./ DE LA PRINCESA CODI M.H.C.B. 049/04		730
Zonal/ àmbit	Sector	Definició		
	7	ESTRUCTURA: fonamentació		
Comp. geològica		Comp. orgànica		Comp. artificial
PEDRES				MORTER BARREJAT AMB SORRA
Posició	Dimensions	Orientació		
Tamany	Consistència/ Compactació		Color	
Màximes		Mínimes		Orientació pendent
Cotes superiors		-		Potència
Igual a				
Cobreix		En contacte		
Farceix	731	Cobert per 729		
Talla		Farcit per		
Recolza		Tallat per		
Es lliura		Se li recolza 739		
		Se li lliura		
Observacions:				
PART DE LA FONAMENTACIÓ DEL MUR UE 729. VERDUGADA FORMADA PER UNA FILERA DE PEDRES SENSE TALLAR.				
Interpretació:				
Datació		Recull mostres		

Població / Terme municipal:		Àrea arqueològica / Jaciment:		UE	
BARCELONA		C./ DE LA PRINCESA CODI M.H.C.B. 049/04		731	
Zonal/ àmbit	Sector	NEGATIVA: rasa		Definició	
	7				
Comp. geològica		Comp. orgànica		Comp. artificial	
				MORTER BLANC + TOTXOS MASSISSOS	
Posició	Dimensions	Orientació			
	TOTXOS 30 x 15 cm.				
Tamany	Consistència/ Compactació	Color			
Màximes		Mínimes		Orientació pendent	
Cotes superiors		-		Potència	
Igual a	En contacte				
Cobreix	739	Cobert per		757	
Farceix		Farcit per		730, 7013	
Talla	755, 779, 780, 781, 782	Tallat per			
Recolza		Se li recolza			
Es lliura		Se li lliura			
Observacions:					
AFEGIT AL POU UE 739.					
Interpretació:					
Datació				<input type="checkbox"/> Recull mostres	

Població / Terme municipal:		Àrea arqueològica / Jaciment:		UE	
BARCELONA		C./ DE LA PRINCESA CODI M.H.C.B. 049/04		732	
Zonal/ àmbit	Sector	ESTRUCTURA: pou		Definició	
	7				
Comp. geològica		Comp. orgànica		Comp. artificial	
				MORTER BLANC + TOTXOS MASSISSOS	
Posició	Dimensions	Orientació			
	TOTXOS 30 x 15 cm.				
Tamany	Consistència/ Compactació	Color			
Màximes		Mínimes		Orientació pendent	
Cotes superiors		-		Potència	
Igual a	En contacte				
Cobreix	739	Cobert per		757	
Farceix		Farcit per		5008	
Talla		Tallat per			
Recolza	729, 738	Se li recolza			
Es lliura		Se li lliura			
Observacions:					
AFEGIT AL POU UE 739.					
Interpretació:					
Datació				<input type="checkbox"/> Recull mostres	

Població / Terme municipal:		Àrea arqueològica / Jaciment:		UE
BARCELONA		C./ DE LA PRINCESA CODI M.H.C.B. 049/04		733
Zonal/ àmbit	Sector	Definició		
	7	ESTRAT: de preparació		
Comp. geològica	Comp. orgànica	Comp. artificial		
TERRA		RESTES DE MATERIAL CONSTRUCTIU		
Posició	Dimensions	Orientació		
Tamany	Consistència/ Compactació	Color		
SORRA (0'02-2 mm.)	SOLTA	MARRO		
Màximes		Minimes		Orientació pendent
-				Potència
Cotes superiors				
Igual a	En contacte			
Cobreix 783	Cobert per 757			
Farceix	Farcit per			
Talla	Tallat per			
Recolza	Se li recolza			
Es lliura 738, 732	Se li lliura			
Observacions: PREPARACIÓ DEL PAVIMENT				
Interpretació:				
Datació		Recull mostres		

Població / Terme municipal:		Àrea arqueològica / Jaciment:		UE
BARCELONA		C./ DE LA PRINCESA CODI M.H.C.B. 049/04		734
Zonal/ àmbit	Sector	Definició		
	7	ESTRAT: de preparació		
Comp. geològica	Comp. orgànica	Comp. artificial		
		MORTER BARREJAT AMB SORRA		
Posició	Dimensions	Orientació		
Tamany	Consistència/ Compactació	Color		
Màximes		Minimes		Orientació pendent
-				Potència
Cotes superiors				
Igual a	En contacte			
Cobreix 735	Cobert per 716			
Farceix	Farcit per			
Talla	Tallat per 709, 719, 749, 7012			
Recolza	Se li recolza			
Es lliura 729	Se li lliura			
Observacions: PREPARACIÓ DEL PAVIMENT				
Interpretació:				
Datació		Recull mostres		

Població / Terme municipal:		Àrea arqueològica / Jaciment:		UE
BARCELONA		C./ DE LA PRINCESA CODI M.H.C.B. 049/04		735
Zonal/ àmbit	Sector	Definició		
	7	NIVELL D'IÚS		
Comp. geològica		Comp. orgànica	Comp. artificial	
			CALÇ	
Posició	Dimensions	Orientació		
Tamany	Consistència/ Compactació	Color		
	FRÀGIL	BLANC		
Màximes		Minimes		Orientació pendent
-				
Cotes superiors		Potència		
Igual a	En contacte			
Cobreix 736	Cobert per 734			
Farceix	Farcit per			
Talla	Tallat per 709, 719, 7012			
Recolza	Se li recolza			
Es lliura	Se li lliura			
Observacions:				
Interpretació:				
Datació		Recull mostres		
		<input type="checkbox"/>		

Població / Terme municipal:		Àrea arqueològica / Jaciment:		UE
BARCELONA		C./ DE LA PRINCESA CODI M.H.C.B. 049/04		736
Zonal/ àmbit	Sector	Definició		
	7	ESTRAT: de preparació		
Comp. geològica		Comp. orgànica	Comp. artificial	
TERRA				
Posició	Dimensions	Orientació		
Tamany	Consistència/ Compactació	Color		
SORRA (0'02-2 mm.)	ARGILOSA	MARRO FOSC		
Màximes		Minimes		Orientació pendent
-				
Cotes superiors		Potència		
Igual a	En contacte			
Cobreix 737	Cobert per 735			
Farceix	Farcit per			
Talla	Tallat per 709, 719, 7012			
Recolza	Se li recolza			
Es lliura	Se li lliura			
Observacions:				
Interpretació:				
Datació		Recull mostres		
		<input type="checkbox"/>		

Població / Terme municipal:		Àrea arqueològica / Jaciment:		UE
BARCELONA		C./ DE LA PRINCESA CODI M.H.C.B. 049/04		737
Zonal/ àmbit	Sector	Definició		
	7			
Comp. geològica		Comp. orgànica		Comp. artificial
				CALÇ
Posició	Dimensions	Orientació		
Tamany	Consistència/ Compactació	Color		
	FRÀGIL	BLANC		
Màximes		Mínimes		Orientació pendent
-				Potència
Igual a	En contacte			
Cobreix 741	Cobert per 736			
Farceix	Farcit per			
Talla	Tallat per 709, 719, 7012			
Recolza	Se li recolza			
Es lliura	Se li lliura			
Observacions:				
Interpretació:				
Datació		Recull mostres		

Població / Terme municipal:		Àrea arqueològica / Jaciment:		UE
BARCELONA		C./ DE LA PRINCESA CODI M.H.C.B. 049/04		738
Zonal/ àmbit	Sector	Definició		
	7			
Comp. geològica		Comp. orgànica		Comp. artificial
PEDRES				MORTER GRIS
Posició	Dimensions	Orientació		
Tamany	Consistència/ Compactació	Color		
Màximes		Mínimes		Orientació pendent
-				Potència
Igual a	En contacte			
Cobreix	Cobert per 757			
Farceix 740	Farcit per			
Talla	Tallat per			
Recolza 109, 776, 794, 798	Se li recolza 732, 739, 744			
Es lliura	Se li lliura 715			
Observacions:				
CARA INTERNA DE PEDRA TALLADA MENTRE QUE LA CARA EXTERIOR EN ENCOFRAT PERDUT.				
Interpretació:				
Datació		Recull mostres		

Població / Terme municipal:		Àrea arqueològica / Jaciment:		UE
BARCELONA		C./ DE LA PRINCESA CODI M.H.C.B. 049/04		739
Zonal/ àmbit	Sector	Definició		
	7			
Comp. geològica		Comp. orgànica	Comp. artificial	
PEDRES			MORTER GRIS + TOTXOS MASSISSOS	
Posició	Dimensions	Orientació		
Tamany	Consistència/ Compactació		Color	
Cotes superiors		Màximes	Minimes	Orientació pendent
		-		
Potència				
Igual a	En contacte			
Cobreix	Cobert per 732			
Farceix	Farcit per			
Talla	Tallat per			
Recolza	738, 729, 730, 7013	Se li recolza		
Es lliura	Se li lliura			
Observacions:				
Interpretació:				
Datació		Recull mostres		
		<input type="checkbox"/>		

Població / Terme municipal:		Àrea arqueològica / Jaciment:		UE
BARCELONA		C./ DE LA PRINCESA CODI M.H.C.B. 049/04		740
Zonal/ àmbit	Sector	Definició		
	7	NEGATIVA: rasa		
Comp. geològica		Comp. orgànica	Comp. artificial	
Posició	Dimensions	Orientació		
Tamany	Consistència/ Compactació		Color	
Cotes superiors		Màximes	Minimes	Orientació pendent
		-		
Potència				
Igual a	En contacte			
Cobreix	Cobert per			
Farceix	Farcit per 738			
Talla	7038	Tallat per		
Recolza	Se li recolza			
Es lliura	Se li lliura			
Observacions:				
RASA POU UE 738.				
Interpretació:				
Datació		Recull mostres		
		<input type="checkbox"/>		

Població / Terme municipal:		Àrea arqueològica / Jaciment:		UE
BARCELONA		C./ DE LA PRINCESA CODI M.H.C.B. 049/04		741
Zonal/ àmbit	Sector	Definició		
	7	ESTRAT: de preparació		
Comp. geològica		Comp. orgànica	Comp. artificial	
TERRA		CARBONS (presència)		
Posició		Dimensions	Orientació	
Tamany		Consistència/ Compactació		Color
SORRA (0'02-2 mm.)		ARGILOSA		MARRO
Màximes		Minimes	Orientació pendent	
Cotes superiors		-	Potència	
Igual a				
Cobreix	742	En contacte		
Farceix		Cobert per		737
Talla		Farcit per		
Recolza		Tallat per		709, 719, 749, 7012
Es lliura		Se li recolza		
		Se li lliura		
Observacions: ESTRAT DE PREPARACIÓ DEL NIVELL D'US UE 737.				
Interpretació:				
Datació		Recull mostres		

Població / Terme municipal:		Àrea arqueològica / Jaciment:		UE
BARCELONA		C./ DE LA PRINCESA CODI M.H.C.B. 049/04		742
Zonal/ àmbit	Sector	Definició		
	7	NIVELL D'ÚS		
Comp. geològica		Comp. orgànica	Comp. artificial	
			CALÇ	
Posició		Dimensions	Orientació	
Tamany		Consistència/ Compactació		Color
		FRÀGIL		BLANC
Màximes		Minimes	Orientació pendent	
Cotes superiors		-	Potència	
Igual a				
Cobreix	743	En contacte		
Farceix		Cobert per		741
Talla		Farcit per		
Recolza		Tallat per		709, 719, 749, 7012
Es lliura		Se li recolza		
		Se li lliura		
Observacions:				
Interpretació:				
Datació		Recull mostres		

Població / Terme municipal:		Àrea arqueològica / Jaciment:		UE
BARCELONA		C./ DE LA PRINCESA CODI M.H.C.B. 049/04		743
Zonal/ àmbit	Sector	Definició		
	7	ESTRAT: de preparació		
Comp. geològica		Comp. orgànica	Comp. artificial	
TERRA		CARBONS (presència)		
Posició		Dimensions	Orientació	
Tamany		Consistència/ Compactació		Color
SORRA (0'02-2 mm.)				MARRO
Cotes superiors		Màximes	Minimes	Orientació pendent
		-		
Igual a		En contacte		
Cobreix 754		Cobert per 742		
Farceix		Farcit per 709, 719, 749, 7012		
Talla		Tallat per		
Recolza		Se li recolza		
Es lliura		Se li lliura		
Observacions: ESTRAT DE PREPARACIÓ NIVELL D'US UE 742.				
Interpretació:				
Datació		Reull mostres		

Població / Terme municipal:		Àrea arqueològica / Jaciment:		UE
BARCELONA		C./ DE LA PRINCESA CODI M.H.C.B. 049/04		744
Zonal/ àmbit	Sector	Definició		
	7	ESTRUCTURA: claveguera		
Comp. geològica		Comp. orgànica	Comp. artificial	
Posició		Dimensions	Orientació	
Tamany		Consistència/ Compactació		Color
Cotes superiors		Màximes	Minimes	Orientació pendent
		-		
Igual a		En contacte		
Cobreix		Cobert per 757		
Farceix		Farcit per		
Talla		Tallat per 5008		
Recolza 717, 738		Se li recolza		
Es lliura		Se li lliura		
Observacions: BAIXANT CLAVEGUERA UE 717.				
Interpretació:				
Datació		Reull mostres		

Població / Terme municipal:		Àrea arqueològica / Jaciment:		UE
BARCELONA		C./ DE LA PRINCESA CODI M.H.C.B. 049/04		745
Zonal/ àmbit	Sector	Definició		
	7	ESTRAT: de rebiliment.		
Comp. geològica		Comp. orgànica	Comp. artificial	
PEDRES			RESTES DE MATERIAL CONSTRUCTIU	
Posició	Dimensions	Orientació		
Tamany	Consistència/ Compactació		Color	
Màximes		Minimes	Orientació pendent	
-				
Cotes superiors		Potència		
Igual a	En contacte			
Cobreix 718	Cobert per 744			
Farceix	Farcit per			
Talla	Tallat per 5008			
Recolza	Se li recolza			
Es lliura	Se li lliura			
Observacions:				
Interpretació:				
Datació		Recull mostres		
		<input type="checkbox"/>		

Població / Terme municipal:		Àrea arqueològica / Jaciment:		UE
BARCELONA		C./ DE LA PRINCESA CODI M.H.C.B. 049/04		746
Zonal/ àmbit	Sector	Definició		
	7	ESTRUCTURA: arqueta		
Comp. geològica		Comp. orgànica	Comp. artificial	
			MORTER GRIS + TOTXOS MASSISSOS	
Posició	Dimensions	Orientació		
	TOTXOS 30 x 15 cm.			
Tamany	Consistència/ Compactació		Color	
Màximes		Minimes	Orientació pendent	
-				
Cotes superiors		Potència		
Igual a	En contacte			
Cobreix 195	Cobert per 706			
Farceix 165	Farcit per			
Talla	Tallat per			
Recolza	Se li recolza			
Es lliura	Se li lliura			
Observacions:				
Interpretació:				
Datació		Recull mostres		
		<input type="checkbox"/>		

Població / Terme municipal:		Àrea arqueològica / Jaciment:		UE
BARCELONA		C./ DE LA PRINCESA CODI M.H.C.B. 049/04		747
Zonal/ àmbit	Sector	Definició		
	7	NIVELL D'ÚS: paviment		
Comp. geològica	Comp. orgànica	Comp. artificial		
		MORTER BLANC + RAJOLES		
Posició	Dimensions	Orientació		
	RAJOLES 24 x 24 cm.			
Tamany	Consistència/ Compactació	Color		
Màximes		Minimes		Orientació pendent
-				Potència
Cotes superiors				
Igual a	En contacte			
Cobreix 748	Cobert per 757			
Farceix	Farcit per			
Talla	Tallat per			
Recolza	Se li recolza			
Es lliura	Se li lliura			
Observacions: NIVELL DE CIRCULACIÓ.				
Interpretació:				
Datació		Recull mostres		
		<input type="checkbox"/>		

Població / Terme municipal:		Àrea arqueològica / Jaciment:		UE
BARCELONA		C./ DE LA PRINCESA CODI M.H.C.B. 049/04		748
Zonal/ àmbit	Sector	Definició		
	7	ESTRAT: de preparació		
Comp. geològica	Comp. orgànica	Comp. artificial		
		MORTER BLANC		
Posició	Dimensions	Orientació		
Tamany	Consistència/ Compactació	Color		
Màximes		Minimes		Orientació pendent
-				Potència
Cotes superiors				
Igual a	En contacte			
Cobreix 765	Cobert per 706, 747, 757			
Farceix	Farcit per			
Talla	Tallat per 165			
Recolza	Se li recolza			
Es lliura	Se li lliura			
Observacions: PREPARACIÓ DEL PAVIMENT UE 747.				
Interpretació:				
Datació		Recull mostres		
		<input type="checkbox"/>		

Població / Terme municipal:		Àrea arqueològica / Jaciment:		UE
BARCELONA		C./ DE LA PRINCESA CODI M.H.C.B. 049/04		749
Zonal/ àmbit	Sector	Definició		
	7	NEGATIVA: retail		
Comp. geològica	Comp. orgànica	Comp. artificial		
Posició	Dimensions	Orientació		
Tamany	Consistència/ Compactació	Color		
Màximes	Minimes	Orientació pendent		
Cotes superiors	-	Potència		
Igual a	En contacte			
Cobreix	Cobert per			
Farceix	Farcit per 750			
Talla	Tallat per			
Recolza	Se li recolza			
Es lliura	Se li lliura			
Observacions: TAMBÉ TALLA A: 737, 741, 742, 743, 754, 755.				
Interpretació:				
Datació				<input type="checkbox"/> Recull mostres

Població / Terme municipal:		Àrea arqueològica / Jaciment:		UE
BARCELONA		C./ DE LA PRINCESA CODI M.H.C.B. 049/04		750
Zonal/ àmbit	Sector	Definició		
	7	FARCIMENT		
Comp. geològica	Comp. orgànica	Comp. artificial		
TERRA	CARBONS (presènci	RESTES DE MATERIAL CONSTRUCTIU		
Posició	Dimensions	Orientació		
Tamany	Consistència/ Compactació	Color		
SORRA (0'02-2 mm.)	ARGILOSA	HETEROGÈNIA		
Màximes	Minimes	Orientació pendent		
Cotes superiors	-	Potència		
Igual a	En contacte			
Cobreix	Cobert per			
Farceix	Farcit per			
Talla	Tallat per			
Recolza	Se li recolza			
Es lliura	Se li lliura			
Observacions:				
Interpretació:				
Datació				<input type="checkbox"/> Recull mostres

Població / Terme municipal:		Àrea arqueològica / Jaciment:		UE
BARCELONA		C./ DE LA PRINCESA CODI M.H.C.B. 049/04		751
Zonal/ àmbit	Sector	Definició		
	7	ESTRUCTURA: mur		
Comp. geològica		Comp. orgànica		Comp. artificial
PEDRES				MORTER BARREJAT AMB SORRA
Posició	Dimensions	Orientació		
Tamany	Consistència/ Compactació		Color	
Màximes		Mínimes		Orientació pendent
Cotes superiors		-		Potència
Igual a	En contacte			
Cobreix 752	Cobert per 706			
Farceix	Farcit per			
Talla	Tallat per			
Recolza	Se li recolza			
Es lliura	Se li lliura			
Observacions:				
Interpretació:				
Datació		Recull mostres		

Població / Terme municipal:		Àrea arqueològica / Jaciment:		UE
BARCELONA		C./ DE LA PRINCESA CODI M.H.C.B. 049/04		752
Zonal/ àmbit	Sector	Definició		
	7	ESTRUCTURA: fonamentació		
Comp. geològica		Comp. orgànica		Comp. artificial
PEDRES				MORTER BARREJAT AMB SORRA
Posició	Dimensions	Orientació		
Tamany	Consistència/ Compactació		Color	
Màximes		Mínimes		Orientació pendent
Cotes superiors		-		Potència
Igual a	En contacte			
Cobreix	Cobert per 751			
Farceix 753	Farcit per			
Talla	Tallat per			
Recolza	Se li recolza			
Es lliura	Se li lliura			
Observacions:				
SABATA DE FONAMENTACIÓ DEL MUR UE 751. ENCOFRAT PERDUT.				
Interpretació:				
Datació		Recull mostres		

Població / Terme municipal:		Àrea arqueològica / Jaciment:		UE
BARCELONA		C./ DE LA PRINCESA CODI M.H.C.B. 049/04		753
Zonal/ àmbit	Sector	Definició		
	7	NEGATIVA: rasa		
Comp. geològica	Comp. orgànica	Comp. artificial		
Posició	Dimensions	Orientació		
Tamany	Consistència/ Compactació	Color		
Màximes		Mínimes		Orientació pendent
-				Potència
Igual a	En contacte			
Cobreix	758	Cobert per 752		
Farceix		Farcit per 752		
Talla	758, 764, 768	Tallat per		
Recolza		Se li recolza 7014		
Es lliura		Se li lliura		
Observacions: RASA MUR UE 751.				
Interpretació:				
Datació				<input type="checkbox"/> Recull mostres

Població / Terme municipal:		Àrea arqueològica / Jaciment:		UE
BARCELONA		C./ DE LA PRINCESA CODI M.H.C.B. 049/04		754
Zonal/ àmbit	Sector	Definició		
	7	NIVELL D'ÚS		
Comp. geològica	Comp. orgànica	Comp. artificial		
		CALÇ		
Posició	Dimensions	Orientació		
Tamany	Consistència/ Compactació	Color		
	FRÀGIL	BLANC		
Màximes		Mínimes		Orientació pendent
-				Potència
Igual a	En contacte			
Cobreix	755	Cobert per 743		
Farceix		Farcit per		
Talla		Tallat per 709, 719, 749, 7012		
Recolza		Se li recolza		
Es lliura	794	Se li lliura		
Observacions:				
Interpretació:				
Datació				<input type="checkbox"/> Recull mostres

Població / Terme municipal:		Àrea arqueològica / Jaciment:		UE
BARCELONA		C./ DE LA PRINCESA CODI M.H.C.B. 049/04		755
Zonal/ àmbit	Sector	Definició		
	7	ESTRAT: de preparació		
Comp. geològica	Comp. orgànica	Comp. artificial		
TERRA				
Posició	Dimensions	Orientació		
Tamany	Consistència/ Compactació		Color	
SORRA (0'02-2 mm.)	COMPACTACIÓ MITJA		MARRO	
Màximes		Mínimes		Orientació pendent
-				
Cotes superiors	Potència			
Igual a	En contacte			
Cobreix 779	Cobert per 708, 714, 754			
Farceix	Farcit per			
Talla	Tallat per 709,719,731,749,789,7012			
Recolza	Se li recolza			
Es lliura 794	Se li lliura			
Observacions:				
ENLLUÏT				
Interpretació:				
Datació		Recull mostres		
		<input type="checkbox"/>		

Població / Terme municipal:		Àrea arqueològica / Jaciment:		UE
BARCELONA		C./ DE LA PRINCESA CODI M.H.C.B. 049/04		756
Zonal/ àmbit	Sector	Definició		
	5	ENLLUÏT		
Comp. geològica	Comp. orgànica	Comp. artificial		
		CALÇ		
Posició	Dimensions	Orientació		
Tamany	Consistència/ Compactació		Color	
			BLANC	
Màximes		Mínimes		Orientació pendent
-				
Cotes superiors	Potència			
Igual a	En contacte			
Cobreix 716	Cobert per 757			
Farceix	Farcit per			
Talla	Tallat per			
Recolza	Se li recolza			
Es lliura	Se li lliura			
Observacions:				
ENLLUÏT				
Interpretació:				
Datació		Recull mostres		
		<input type="checkbox"/>		

Població / Terme municipal:		Àrea arqueològica / Jaciment:		UE
BARCELONA		C./ DE LA PRINCESA CODI M.H.C.B. 049/04		757
Zonal/ àmbit	Sector	Definició		
	7	ESTRAT		
Comp. geològica		Comp. orgànica		Comp. artificial
		CARBONS (presènci		RESTES DE MATERIAL CONSTRUCTIU
Posició	Dimensions	Orientació		
Tamany	Consistència/ Compactació	Color		
SORRA (0'02-2 mm.)		MARRO		
Màximes		Mínimes		Orientació pendent
-				Potència
Cotes superiors				
Igual a	En contacte			
Cobreix	109, 166, 707, 711, 714,	Cobert per 706		
Farceix	763	Farcit per		
Talla		Tallat per		
Recolza		Se li recolza		
Es lliura		Se li lliura		
Observacions: ESTRAT DE REBLIMENT. TAMBÉ COBREIX A: 715, 717, 721, 722, 728, 732, 733, 738, 744, 747, 748, 756, 758, 767, 768, 772, 773, 774, 790, 7027, 7033, 7038, 7040.				
Interpretació:				
Datació		Recull mostres		

Població / Terme municipal:		Àrea arqueològica / Jaciment:		UE
BARCELONA		C./ DE LA PRINCESA CODI M.H.C.B. 049/04		758
Zonal/ àmbit	Sector	Definició		
	7	ESTRAT		
Comp. geològica		Comp. orgànica		Comp. artificial
TERRA		CARBONS (presènci		RESTES DE MATERIAL CONSTRUCTIU
Posició	Dimensions	Orientació		
Tamany	Consistència/ Compactació	Color		
SORRA (0'02-2 mm.)		MARRO		
Màximes		Mínimes		Orientació pendent
-				Potència
Cotes superiors				
Igual a	En contacte			
Cobreix	760, 762, 764	Cobert per 757, 7014		
Farceix		Farcit per		
Talla		Tallat per 753, 7024, 7026		
Recolza		Se li recolza		
Es lliura		Se li lliura		
Observacions:				
Interpretació:				
Datació		Recull mostres		

Població / Terme municipal:		Àrea arqueològica / Jaciment:		UE
BARCELONA		C./ DE LA PRINCESA CODI M.H.C.B. 049/04		759
Zonal/ àmbit	Sector	Definició		
	7	ESTRAT: de preparació		
Comp. geològica		Comp. orgànica		Comp. artificial
GRAVA				
Posició	Dimensions	Orientació		
Tamany	Consistència/ Compactació		Color	
Màximes		Mínimes		Orientació pendent
Cotes superiors		-		Potència
Igual a	En contacte			
Cobreix	760, 762	Cobert per		1004
Farceix		Farcit per		
Talla		Tallat per		
Recolza		Se li recolza		
Es lliura		Se li lliura		
Observacions: ESTRAT DE PREPARACIÓ DEL DIPÓSIT				
Interpretació:				
Datació				<input type="checkbox"/> Recull mostres

Població / Terme municipal:		Àrea arqueològica / Jaciment:		UE
BARCELONA		C./ DE LA PRINCESA CODI M.H.C.B. 049/04		760
Zonal/ àmbit	Sector	Definició		
	7	ESTRUCTURA: dipòsit		
Comp. geològica		Comp. orgànica		Comp. artificial
PEDRES				MORTER BARREJAT AMB SORRA
Posició	Dimensions	Orientació		
Tamany	Consistència/ Compactació		Color	
Màximes		Mínimes		Orientació pendent
Cotes superiors		-		Potència
Igual a	En contacte			
Cobreix		Cobert per		758, 759
Farceix	761	Farcit per		762
Talla		Tallat per		
Recolza	109	Se li recolza		
Es lliura		Se li lliura		
Observacions:				
Interpretació:				
Datació				<input type="checkbox"/> Recull mostres

Població / Terme municipal:		Àrea arqueològica / Jaciment:		UE
BARCELONA		C./ DE LA PRINCESA CODI M.H.C.B. 049/04		761
Zonal/ àmbit	Sector	Definició		
	7	NEGATIVA: rasa		
Comp. geològica		Comp. orgànica		Comp. artificial
TERRA		TERRA		RESTES DE MORTER
Posició	Dimensions	Orientació		
Tamany	Consistència/ Compactació	Color		
SORRA (0'02-2 mm.)	ARGILOSA	MARRO		
Màximes		Mínimes		Orientació pendent
Cotes superiors		-		Potència
Igual a	En contacte			
Cobreix	Cobert per 760			
Farceix	Farcit per 760			
Talla	Tallat per 764			
Recolza	Se li recolza			
Es lliura	Se li lliura			
Observacions:				
Interpretació:				
Datació		Recull mostres		

Població / Terme municipal:		Àrea arqueològica / Jaciment:		UE
BARCELONA		C./ DE LA PRINCESA CODI M.H.C.B. 049/04		762
Zonal/ àmbit	Sector	Definició		
	7	FARCIMENT		
Comp. geològica		Comp. orgànica		Comp. artificial
TERRA		TERRA		RESTES DE MORTER
Posició	Dimensions	Orientació		
Tamany	Consistència/ Compactació	Color		
SORRA (0'02-2 mm.)	ARGILOSA	MARRO		
Màximes		Mínimes		Orientació pendent
Cotes superiors		-		Potència
Igual a	En contacte			
Cobreix	Cobert per 758, 759			
Farceix	Farcit per 760			
Talla	Tallat per 764			
Recolza	Se li recolza			
Es lliura	Se li lliura			
Observacions:				
Interpretació:				
Datació		Recull mostres		

Població / Terme municipal:		Àrea arqueològica / Jaciment:		UE
BARCELONA		C./ DE LA PRINCESA CODI M.H.C.B. 049/04		763
Zonal/ àmbit	Sector	Definició		
	7	NEGATIVA: retail		
Comp. geològica	Comp. orgànica	Comp. artificial		
Posició	Dimensions	Orientació		
Tamany	Consistència/ Compactació	Color		
Màximes		Minimes		Orientació pendent
-				Potència
Igual a	En contacte			
Cobreix	Cobert per 757			
Farceix	Farcit per 757			
Talla 768	Tallat per			
Recolza	Se li recolza			
Es lliura	Se li lliura			
Observacions:				
Interpretació:				
Datació				<input type="checkbox"/> Recull mostres

Població / Terme municipal:		Àrea arqueològica / Jaciment:		UE
BARCELONA		C./ DE LA PRINCESA CODI M.H.C.B. 049/04		764
Zonal/ àmbit	Sector	Definició		
	7	ESTRAT		
Comp. geològica	Comp. orgànica	Comp. artificial		
TERRA	CARBONS (presènci			
Posició	Dimensions	Orientació		
Tamany	Consistència/ Compactació	Color		
SORRA (0'02-2 mm.)	COMPACTACIÓ ALTA	MARRO		
Màximes		Minimes		Orientació pendent
-				Potència
Igual a 782, 5196	En contacte			
Cobreix	Cobert per 758,774,798,7030,7033, 7036			
Farceix	Farcit per			
Talla	Tallat per 753, 761, 797, 7024,			
Recolza	Se li recolza			
Es lliura	Se li lliura			
Observacions: TAMBÉ TALLAT PER UE: 7026, 7029, 7031, 7034, 7045				
Interpretació:				
Datació				<input type="checkbox"/> Recull mostres

Població / Terme municipal:		Àrea arqueològica / Jaciment:		UE
BARCELONA		C./ DE LA PRINCESA CODI M.H.C.B. 049/04		765
Zonal/ àmbit	Sector	Definició		
	7	ESTRAT		
Comp. geològica		Comp. orgànica		Comp. artificial
TERRA				
Posició		Dimensions		Orientació
Tamany		Consistència/ Compactació		Color
SORRA (0'02-2 mm.)		ARGILOSA		MARRÓ-GRIS
Cotes superiors		Màximes	Minimes	Orientació pendent
		-		
Potència				
Igual a				
En contacte				
Cobreix	766, 769, 7027, 7030	Cobert per		748
Farceix		Farcit per		
Talla		Tallat per		165
Recolza		Se li recolza		
Es lliura	109	Se li lliura		
Observacions:				
Interpretació:				
Datació		Recull mostres		
		<input type="checkbox"/>		

Població / Terme municipal:		Àrea arqueològica / Jaciment:		UE
BARCELONA		C./ DE LA PRINCESA CODI M.H.C.B. 049/04		766
Zonal/ àmbit	Sector	Definició		
	7	ESTRUCTURA: indeterminada		
Comp. geològica		Comp. orgànica		Comp. artificial
PEDRES				
Posició		Dimensions		Orientació
Tamany		Consistència/ Compactació		Color
Cotes superiors		Màximes	Minimes	Orientació pendent
		-		
Potència				
Igual a				
En contacte				
Cobreix	771	Cobert per		765
Farceix		Farcit per		
Talla		Tallat per		
Recolza		Se li recolza		
Es lliura		Se li lliura		
Observacions:				
4 LLOSES INDETERMINADES. POSSIBLE TAPA DEL POU UE 769.				
Interpretació:				
Datació		Recull mostres		
		<input type="checkbox"/>		

Població / Terme municipal:		Àrea arqueològica / Jaciment:		UE
BARCELONA		C./ DE LA PRINCESA CODI M.H.C.B. 049/04		767
Zonal/ àmbit	Sector	Definició		
	7	ESTRUCTURA: fonamentació		
Comp. geològica		Comp. orgànica		Comp. artificial
PEDRES				MORTER BARREJAT AMB SORRA
Posició	Dimensions	Orientació		
Tamany	Consistència/ Compactació		Color	
Cotes superiors		Màximes	Minimes	Orientació pendent
		-		Potència
Igual a	En contacte			
Cobreix	7035	Cobert per 757		
Farceix		Farcit per		
Talla		Tallat per 1002, 5008		
Recolza		Se li recolza 774, 7033, 7036		
Es lliura		Se li lliura		
Observacions: ENCOFRAT PERDUT.				
Interpretació:				
Datació		<input type="checkbox"/> Recull mostres		

Població / Terme municipal:		Àrea arqueològica / Jaciment:		UE
BARCELONA		C./ DE LA PRINCESA CODI M.H.C.B. 049/04		768
Zonal/ àmbit	Sector	Definició		
	7	NIVELL D'ÚS		
Comp. geològica		Comp. orgànica		Comp. artificial
				CALÇ
Posició	Dimensions	Orientació		
Tamany	Consistència/ Compactació		Color	
	FRÀGIL		BLANC	
Cotes superiors		Màximes	Minimes	Orientació pendent
		-		Potència
Igual a	En contacte			
Cobreix	7014	Cobert per 757		
Farceix		Farcit per		
Talla		Tallat per 753, 763, 7026		
Recolza		Se li recolza		
Es lliura		Se li lliura		
Observacions:				
Interpretació:				
Datació		<input type="checkbox"/> Recull mostres		

Població / Terme municipal:		Àrea arqueològica / Jaciment:		UE
BARCELONA		C./ DE LA PRINCESA CODI M.H.C.B. 049/04		769
Zonal/ àmbit	Sector	Definició		
	7	ESTRUCTURA: pou		
Comp. geològica		Comp. orgànica		Comp. artificial
PEDRES		MORTER BARREJAT AMB SORRA		
Posició	Dimensions	Orientació		
Tamany	Consistència/ Compactació		Color	
Màximes		Mínimes		Orientació pendent
-				Potència
Cotes superiors				
Igual a	En contacte			
Cobreix	770	Cobert per 765		
Farceix		Farcit per 771		
Talla		Tallat per		
Recolza	109, 7032	Se li recolza		
Es lliura		Se li lliura 7027		
Observacions:				
Interpretació:				
Datació		Recull mostres		

Població / Terme municipal:		Àrea arqueològica / Jaciment:		UE
BARCELONA		C./ DE LA PRINCESA CODI M.H.C.B. 049/04		770
Zonal/ àmbit	Sector	Definició		
	7	NEGATIVA: rasa		
Comp. geològica		Comp. orgànica		Comp. artificial
Posició	Dimensions	Orientació		
Tamany	Consistència/ Compactació		Color	
Màximes		Mínimes		Orientació pendent
-				Potència
Cotes superiors				
Igual a	En contacte			
Cobreix		Cobert per		
Farceix		Farcit per 769		
Talla		Tallat per		
Recolza		Se li recolza		
Es lliura		Se li lliura		
Observacions:				
RASA POU UE 769.				
Interpretació:				
Datació		Recull mostres		

Població / Terme municipal:		Àrea arqueològica / Jaciment:		UE
BARCELONA		C./ DE LA PRINCESA CODI M.H.C.B. 049/04		771
Zonal/ àmbit	Sector	Definició		
	7			
Comp. geològica		Comp. orgànica		Comp. artificial
TERRA				
Posició	Dimensions	Orientació		
Tamany	Consistència/ Compactació		Color	
SORRA (0'02-2 mm.)	COMPACTACIÓ MITJA		MARRO	
Màximes		Mínimes		Orientació pendent
-				
Cotes superiors		Potència		
Igual a	En contacte			
Cobreix	769	Cobert per 766		
Farceix		Farcit per		
Talla		Tallat per		
Recolza		Se li recolza		
Es lliura		Se li lliura		
Observacions: FARCIMENT POU UE 769.				
Interpretació:				
Datació		Recull mostres		
		<input type="checkbox"/>		

Població / Terme municipal:		Àrea arqueològica / Jaciment:		UE
BARCELONA		C./ DE LA PRINCESA CODI M.H.C.B. 049/04		772
Zonal/ àmbit	Sector	Definició		
	7	NIVELL D'ÚS: paviment		
Comp. geològica		Comp. orgànica		Comp. artificial
Posició	Dimensions	Orientació		
	TOTXOS 31 x 16 cm.			
Tamany	Consistència/ Compactació		Color	
Màximes		Mínimes		Orientació pendent
-				
Cotes superiors		Potència		
Igual a	En contacte			
Cobreix	773	Cobert per 757, 790, 7041		
Farceix		Farcit per		
Talla		Tallat per 7000, 7035		
Recolza	776, 7005, 7039	Se li recolza		
Es lliura		Se li lliura		
Observacions: NIVELL DE CIRCULACIÓ.				
Interpretació:				
Datació		Recull mostres		
		<input type="checkbox"/>		

Població / Terme municipal:		Àrea arqueològica / Jaciment:		UE
BARCELONA		C./ DE LA PRINCESA CODI M.H.C.B. 049/04		773
Zonal/ àmbit	Sector	Definició		
	7	ESTRAT: de preparació		
Comp. geològica	Comp. orgànica	Comp. artificial		
		MORTER BARREJAT AMB SORRA		
Posició	Dimensions	Orientació		
Tamany	Consistència/ Compactació	Color		
Màximes		Minimes		Orientació pendent
-				Potència
Igual a	En contacte			
Cobreix 7044	Cobert per 757, 772			
Farceix	Farcit per			
Talla	Tallat per 165, 775, 7034			
Recolza 7005	Se li recolza			
Es lliura 776, 7039	Se li lliura			
Observacions: PREPARACIÓ DEL PAVIMENT UE 772.				
Interpretació:				
Datació		Recull mostres		

Població / Terme municipal:		Àrea arqueològica / Jaciment:		UE
BARCELONA		C./ DE LA PRINCESA CODI M.H.C.B. 049/04		774
Zonal/ àmbit	Sector	Definició		
	7	ESTRUCTURA		
Comp. geològica	Comp. orgànica	Comp. artificial		
		MORTER BARREJAT AMB SORRA + TOTXOS MASSISSOS		
Posició	Dimensions	Orientació		
	TOTXOS 31 x 15'5 cm.			
Tamany	Consistència/ Compactació	Color		
Màximes		Minimes		Orientació pendent
-				Potència
Igual a	En contacte			
Cobreix 764	Cobert per 757			
Farceix 775	Farcit per			
Talla	Tallat per 1002, 5008			
Recolza 767, 7033, 7036	Se li recolza			
Es lliura	Se li lliura			
Observacions:				
Interpretació:				
Datació		Recull mostres		

Població / Terme municipal:		Àrea arqueològica / Jaciment:		UE
BARCELONA		C./ DE LA PRINCESA CODI M.H.C.B. 049/04		775
Zonal/ àmbit	Sector	Definició		
	7			
Comp. geològica		Comp. orgànica	Comp. artificial	
		MORTER BARREJAT AMB SORRA + TOTXOS MASSISSOS		
Posició	Dimensions	Orientació		
	TOTXOS 31 x 16 cm.			
Tamany	Consistència/ Compactació		Color	
Màximes		Minimes		Orientació pendent
-				Potència
Igual a	En contacte			
Cobreix	794	Cobert per 706		
Farceix	Farcit per 774			
Talla	773	Tallat per		
Recolza	Se li recolza			
Es lliura	Se li lliura			
Observacions: RASA ESTRUCTURA UE 774.				
Interpretació:				
Datació		<input type="checkbox"/> Recull mostres		

Població / Terme municipal:		Àrea arqueològica / Jaciment:		UE
BARCELONA		C./ DE LA PRINCESA CODI M.H.C.B. 049/04		776
Zonal/ àmbit	Sector	Definició		
	7	ESTRUCTURA: mur		
Comp. geològica		Comp. orgànica	Comp. artificial	
		MORTER BARREJAT AMB SORRA + TOTXOS MASSISSOS		
Posició	Dimensions	Orientació		
	TOTXOS 31 x 16 cm.			
Tamany	Consistència/ Compactació		Color	
Màximes		Minimes		Orientació pendent
-				Potència
Igual a	En contacte 7039			
Cobreix	794	Cobert per 706		
Farceix	Farcit per			
Talla	Tallat per			
Recolza	795	Se li recolza 738,772,799,7001,7004,7009,70		
Es lliura	Se li lliura 734,735,736, 737,741,742,743,7			
Observacions: MUR FORMAT PER UNA DOBLE FILERA DE TOTXOS POSATS PLANS, AMB ALGUNS POSATS PERPENDICULARMENT PER TRAVAR LES DUES FILERES.				
Interpretació:				
Datació		<input type="checkbox"/> Recull mostres		

Població / Terme municipal:		Àrea arqueològica / Jaciment:		UE
BARCELONA		C./ DE LA PRINCESA CODI M.H.C.B. 049/04		777
Zonal/ àmbit	Sector	Definició		
	7	ESTRUCTURA		
Comp. geològica	Comp. orgànica	Comp. artificial		
		CERÀMICA		
Posició	Dimensions	Orientació		
Tamany	Consistència/ Compactació	Color		
Màximes		Minimes		Orientació pendent
-				Potència
Cotes superiors				
Igual a	En contacte			
Cobreix	Cobert per			
Farceix 778	Farcit per			
Talla	Tallat per			
Recolza 791	Se li recolza 166			
Es lliura	Se li lliura 757			
Observacions: CANALITZACIÓ VERTICAL FORMADA PER CONS DE CERÀMICA ENCAIXATS.				
Interpretació:				
Datació		Recull mostres		
		<input type="checkbox"/>		

Població / Terme municipal:		Àrea arqueològica / Jaciment:		UE
BARCELONA		C./ DE LA PRINCESA CODI M.H.C.B. 049/04		778
Zonal/ àmbit	Sector	Definició		
	7	NEGATIVA: rasa		
Comp. geològica	Comp. orgànica	Comp. artificial		
Posició	Dimensions	Orientació		
Tamany	Consistència/ Compactació	Color		
Màximes		Minimes		Orientació pendent
-				Potència
Cotes superiors				
Igual a	En contacte			
Cobreix	Cobert per			
Farceix	Farcit per 777			
Talla	Tallat per			
Recolza	Se li recolza			
Es lliura	Se li lliura			
Observacions: RASA CANALITZACIÓ UE 777.				
Interpretació:				
Datació		Recull mostres		
		<input type="checkbox"/>		

Població / Terme municipal:		Àrea arqueològica / Jaciment:		UE
BARCELONA		C./ DE LA PRINCESA CODI M.H.C.B. 049/04		779
Zonal/ àmbit	Sector	Definició		
	7	NIVELL D'IÚS		
Comp. geològica	Comp. orgànica	Comp. artificial		
		CALÇ		
Posició	Dimensions	Orientació		
Tamany	Consistència/ Compactació	Color		
	FRÀGIL	BLANC		
Màximes		Minimes		Orientació pendent
-				Potència
Cotes superiors				
Igual a	En contacte			
Cobreix 780	Cobert per 755			
Farceix	Farcit per			
Talla	Tallat per 719, 731, 789, 7012			
Recolza	Se li recolza			
Es lliura 794	Se li lliura			
Observacions:				
Interpretació:				
Datació		Recull mostres		

Població / Terme municipal:		Àrea arqueològica / Jaciment:		UE
BARCELONA		C./ DE LA PRINCESA CODI M.H.C.B. 049/04		780
Zonal/ àmbit	Sector	Definició		
	7	ESTRAT: de preparació		
Comp. geològica	Comp. orgànica	Comp. artificial		
		MORTER BARREJAT AMB SORRA		
Posició	Dimensions	Orientació		
Tamany	Consistència/ Compactació	Color		
Màximes		Minimes		Orientació pendent
-				Potència
Cotes superiors				
Igual a	En contacte			
Cobreix 781	Cobert per 779			
Farceix	Farcit per			
Talla	Tallat per 719, 789, 731, 7012			
Recolza	Se li recolza			
Es lliura	Se li lliura			
Observacions:				
Interpretació:				
Datació		Recull mostres		

Població / Terme municipal:		Àrea arqueològica / Jaciment:		UE
BARCELONA		C./ DE LA PRINCESA CODI M.H.C.B. 049/04		781
Zonal/ àmbit	Sector	Definició		
	7	ESTRAT		
Comp. geològica		Comp. orgànica		Comp. artificial
TERRA + GRAVES				
Posició		Dimensions		Orientació
Tamany		Consistència/ Compactació		Color
VARIABLE		COMPACTACIÓ MITJA		MARRÓ-VERDÓS
Màximes		Mínimes		Orientació pendent
Cotes superiors		-		Potència
Igual a	En contacte			
Cobreix	782, 7028	Cobert per 718, 750, 780, 798, 7011, 7047		
Farceix		Farcit per		
Talla		Tallat per 731, 786, 797, 7012, 7034, 7045		
Recolza		Se li recolza		
Es lliura		Se li lliura		
Observacions:				
Interpretació:				
Datació		<input type="checkbox"/> Recull mostres		

Població / Terme municipal:		Àrea arqueològica / Jaciment:		UE
BARCELONA		C./ DE LA PRINCESA CODI M.H.C.B. 049/04		782
Zonal/ àmbit	Sector	Definició		
	7	ESTRAT		
Comp. geològica		Comp. orgànica		Comp. artificial
TERRA				
Posició		Dimensions		Orientació
Tamany		Consistència/ Compactació		Color
SORRA (0'02-2 mm.)		COMPACTACIÓ ALTA		MARRÓ-VERDÓS
Màximes		Mínimes		Orientació pendent
Cotes superiors		-		Potència
Igual a	764	En contacte		
Cobreix		Cobert per 781		
Farceix		Farcit per		
Talla		Tallat per 731, 786		
Recolza		Se li recolza		
Es lliura		Se li lliura		
Observacions:				
Interpretació:				
Datació		<input type="checkbox"/> Recull mostres		

Població / Terme municipal:		Àrea arqueològica / Jaciment:		UE
BARCELONA		C./ DE LA PRINCESA CODI M.H.C.B. 049/04		783
Zonal/ àmbit	Sector	Definició		
	7	ESTRUCTURA: pou		
Comp. geològica		Comp. orgànica		Comp. artificial
PEDRES				MORTER BLANC
Posició	Dimensions	Orientació		
Tamany	Consistència/ Compactació		Color	
Màximes		Mínimes		Orientació pendent
Cotes superiors		-		Potència
Igual a				
En contacte				
Cobreix	Cobert per		733	
Farceix	Farcit per			
Talla	Tallat per			
Recolza	738	Se li recolza		
Es lliura		Se li lliura		
Observacions:				
ENLLUÏT				
Interpretació:				
Datació				
				<input type="checkbox"/> Recull mostres

Població / Terme municipal:		Àrea arqueològica / Jaciment:		UE
BARCELONA		C./ DE LA PRINCESA CODI M.H.C.B. 049/04		784
Zonal/ àmbit	Sector	Definició		
	7	ENLLUÏT		
Comp. geològica		Comp. orgànica		Comp. artificial
				MORTER BARREJAT AMB SORRA
Posició	Dimensions	Orientació		
Tamany	Consistència/ Compactació		Color	
Màximes		Mínimes		Orientació pendent
Cotes superiors		-		Potència
Igual a				
En contacte				
Cobreix	Cobert per			
Farceix	Farcit per			
Talla	Tallat per			
Recolza	739	Se li recolza		785
Es lliura		Se li lliura		
Observacions:				
ENLLUÏT				
Interpretació:				
Datació				
				<input type="checkbox"/> Recull mostres

Població / Terme municipal:		Àrea arqueològica / Jaciment:		UE
BARCELONA		C./ DE LA PRINCESA		785
Zonal/ àmbit		CODI M.H.C.B. 049/04		Definició
Sector		ENLLUÏT		
7				
Comp. geològica	Comp. orgànica	Comp. artificial		
		CALÇ		
Posició	Dimensions	Orientació		
Tamany	Consistència/ Compactació	Color	BLANC	
Màximes	Minimes	Orientació pendent		
Cotes superiors	-	Potència		
Igual a	En contacte			
Cobreix	Cobert per			
Farceix	Farcit per			
Talla	Tallat per			
Recolza	784, 732	Se li recolza		
Es lliura		Se li lliura		733
Observacions:	ENLLUÏT			
Interpretació:				
Datació		<input type="checkbox"/> Recull mostres		

Població / Terme municipal:		Àrea arqueològica / Jaciment:		UE
BARCELONA		C./ DE LA PRINCESA		786
Zonal/ àmbit		CODI M.H.C.B. 049/04		Definició
Sector		NEGATIVA: retaill		
7				
Comp. geològica	Comp. orgànica	Comp. artificial		
Posició	Dimensions	Orientació		
Tamany	Consistència/ Compactació	Color		
Màximes	Minimes	Orientació pendent		
Cotes superiors	-	Potència		
Igual a	En contacte			
Cobreix	Cobert per			
Farceix	Farcit per			
Talla	781, 782, 788, 7038	Tallat per		787
Recolza		Se li recolza		
Es lliura		Se li lliura		
Observacions:				
Interpretació:				
Datació		<input type="checkbox"/> Recull mostres		

Població / Terme municipal:		Àrea arqueològica / Jaciment:		UE
BARCELONA		C./ DE LA PRINCESA CODI M.H.C.B. 049/04		787
Zonal/ àmbit	Sector	Definició		
	7	FARCIMENT		
Comp. geològica	Comp. orgànica	Comp. artificial		
		OXID DE FERRO		
Posició	Dimensions	Orientació		
Tamany	Consistència/ Compactació	Color		
Màximes		Minimes		Orientació pendent
-				Potència
Igual a	En contacte			
Cobreix	Cobert per 750			
Farceix 786	Farcit per			
Talla	Tallat per			
Recolza	Se li recolza			
Es lliura	Se li lliura			
Observacions: FARCIMENT DEL RETALL UE 786.				
Interpretació:				
Datació		Recull mostres		
		<input type="checkbox"/>		

Població / Terme municipal:		Àrea arqueològica / Jaciment:		UE
BARCELONA		C./ DE LA PRINCESA CODI M.H.C.B. 049/04		788
Zonal/ àmbit	Sector	Definició		
	7	ESTRUCTURA: pou		
Comp. geològica	Comp. orgànica	Comp. artificial		
Posició	Dimensions	Orientació		
Tamany	Consistència/ Compactació	Color		
Màximes		Minimes		Orientació pendent
-				Potència
Igual a	En contacte			
Cobreix	Cobert per 750			
Farceix 789	Farcit per 7038			
Talla	Tallat per 740, 786			
Recolza	Se li recolza			
Es lliura	Se li lliura			
Observacions: PEDRA TREBALLADA A LA PART INTERNA AMB ENCOFRAT PERDUT DE MORTER BARREJAT AMB SORRA A LA CARA EXTERNA.				
Interpretació:				
Datació		Recull mostres		
		<input type="checkbox"/>		

Població / Terme municipal:		Àrea arqueològica / Jaciment:		UE
BARCELONA		C./ DE LA PRINCESA CODI M.H.C.B. 049/04		789
Zonal/ àmbit	Sector	Definició		
	7	NEGATIVA: rasa		
Comp. geològica	Comp. orgànica	Comp. artificial		
Posició	Dimensions	Orientació		
Tamany	Consistència/ Compactació	Color		
Màximes		Mínimes		Orientació pendent
-				Potència
Igual a	En contacte			
Cobreix	Cobert per 788			
Farceix	Farcit per 788			
Talla	Tallat per			
Recolza	755, 779, 780			
Es lliura	Se li recolza			
	Se li lliura			
Observacions:				
Interpretació:				
Datació		Recull mostres		
		<input type="checkbox"/>		

Població / Terme municipal:		Àrea arqueològica / Jaciment:		UE
BARCELONA		C./ DE LA PRINCESA CODI M.H.C.B. 049/04		790
Zonal/ àmbit	Sector	Definició		
	7	ESTRUCTURA		
Comp. geològica	Comp. orgànica	Comp. artificial		
		MORTER BLANC + TOTXOS MASSISSOS		
Posició	Dimensions	Orientació		
Tamany	Consistència/ Compactació	Color		
Màximes		Mínimes		Orientació pendent
-				Potència
Igual a	En contacte			
Cobreix	Cobert per 757			
Farceix	Farcit per			
Talla	Tallat per			
Recolza	Se li recolza			
Es lliura	Se li lliura			
Observacions:				
POSSIBLE BASE D'UNA PREMSA.				
Interpretació:				
Datació		Recull mostres		
		<input type="checkbox"/>		

Població / Terme municipal:		Àrea arqueològica / Jaciment:		UE
BARCELONA		C./ DE LA PRINCESA CODI M.H.C.B. 049/04		791
Zonal/ àmbit	Sector	Definició		
	7	ESTRUCTURA: mur		
Comp. geològica		Comp. orgànica		Comp. artificial
CARREUS				MORTER BARREJAT AMB SORRA
Posició	Dimensions	Orientació		
Tamany	Consistència/ Compactació	Color		
Cotes superiors		Màximes	Minimes	Orientació pendent
		-		Potència
Igual a	En contacte			
Cobreix 792	Cobert per			
Farceix	Farcit per			
Talla	Tallat per			
Recolza	Se li recolza 777, 7019			
Es lliura	Se li lliura			
Observacions:				
Interpretació:				
Datació		Recull mostres		

Població / Terme municipal:		Àrea arqueològica / Jaciment:		UE
BARCELONA		C./ DE LA PRINCESA CODI M.H.C.B. 049/04		792
Zonal/ àmbit	Sector	Definició		
	7	ESTRUCTURA: fonamentació		
Comp. geològica		Comp. orgànica		Comp. artificial
PEDRES				MORTER BARREJAT AMB SORRA
Posició	Dimensions	Orientació		
Tamany	Consistència/ Compactació	Color		
Cotes superiors		Màximes	Minimes	Orientació pendent
		-		Potència
Igual a	En contacte			
Cobreix	Cobert per 791			
Farceix 793	Farcit per			
Talla	Tallat per			
Recolza	Se li recolza 7021			
Es lliura	Se li lliura			
Observacions:				
FONAMENTACIÓ MUR UE 791. ENCOFRAT PERDUT.				
Interpretació:				
Datació		Recull mostres		

Població / Terme municipal:		Àrea arqueològica / Jaciment:		UE
BARCELONA		C./ DE LA PRINCESA CODI M.H.C.B. 049/04		793
Zonal/ àmbit	Sector	Definició		
	7			
Comp. geològica		Comp. orgànica		Comp. artificial
Posició	Dimensions	Orientació		
Tamany	Consistència/ Compactació		Color	
Màximes		Mínimes		Orientació pendent
Cotes superiors		-		Potència
Igual a	En contacte			
Cobreix	Cobert per 792			
Farceix	Farcit per 792			
Talla	Tallat per			
Recolza	Se li recolza 7015, 7016, 7019			
Es lliura	Se li lliura			
Observacions: RASA MUR UE 791.				
Interpretació:				
Datació		Recull mostres		
		<input type="checkbox"/>		

Població / Terme municipal:		Àrea arqueològica / Jaciment:		UE
BARCELONA		C./ DE LA PRINCESA CODI M.H.C.B. 049/04		794
Zonal/ àmbit	Sector	Definició		
	7			
Comp. geològica		Comp. orgànica		Comp. artificial
CARREUS				MORTER BARREJAT AMB SORRA
Posició	Dimensions	Orientació		
Tamany	Consistència/ Compactació		Color	
Màximes		Mínimes		Orientació pendent
Cotes superiors		-		Potència
Igual a	En contacte			
Cobreix	Cobert per 776, 7039			
Farceix	Farcit per			
Talla	Tallat per			
Recolza	Se li recolza 738, 799, 7009, 7011			
Es lliura	Se li lliura 754, 755, 779			
Observacions: MUR QUE TAPIA L'ARC FORMAT PELS ARRENCAMENTS UE 795 I 7005.				
Interpretació:				
Datació		Recull mostres		
		<input type="checkbox"/>		

Població / Terme municipal:		Àrea arqueològica / Jaciment:		UE
BARCELONA		C./ DE LA PRINCESA CODI M.H.C.B. 049/04		795
Zonal/ àmbit	Sector	Definició		
	7	ESTRUCTURA: arc		
Comp. geològica	Comp. orgànica	Comp. artificial		
CARREUS		MORTER BARREJAT AMB SORRA		
Posició	Dimensions	Orientació		
Tamany	Consistència/ Compactació	Color		
Màximes		Mínimes		Orientació pendent
Cotes superiors		-		Potència
Igual a	En contacte			
Cobreix	7008	Cobert per 795		
Farceix	797	Farcit per		
Talla		Tallat per		
Recolza		Se li recolza 776, 794, 7001, 7007, 7009		
Es lliura		Se li lliura		
Observacions:				
Interpretació:				
Datació		Recull mostres		

Població / Terme municipal:		Àrea arqueològica / Jaciment:		UE
BARCELONA		C./ DE LA PRINCESA CODI M.H.C.B. 049/04		796
Zonal/ àmbit	Sector	Definició		
	7	ESTRUCTURA		
Comp. geològica	Comp. orgànica	Comp. artificial		
Posició	Dimensions	Orientació		
Tamany	Consistència/ Compactació	Color		
Màximes		Mínimes		Orientació pendent
Cotes superiors		-		Potència
Igual a	En contacte			
Cobreix	7008	Cobert per 795, 798		
Farceix	797	Farcit per		
Talla		Tallat per		
Recolza		Se li recolza 7002, 7009		
Es lliura		Se li lliura		
Observacions:				
BASE DE L'ARRENCAMENT DE L'ARCADA UE 795.				
Interpretació:				
Datació		Recull mostres		

Població / Terme municipal:		Àrea arqueològica / Jaciment:		UE
BARCELONA		C./ DE LA PRINCESA CODI M.H.C.B. 049/04		797
Zonal/ àmbit	Sector	Definició		
	7			
ESTRUCTURA: rasa				
Comp. geològica	Comp. orgànica	Comp. artificial		
Posició	Dimensions	Orientació		
Tamany	Consistència/ Compactació	Color		
Màximes		Mínimes		Orientació pendent
-				
Cotes superiors		Potència		
Igual a	En contacte			
Cobreix	Cobert per 796, 798, 896, 898, 7043			
Farceix	Farcit per 796, 798, 896, 898, 7043			
Talla	Tallat per 764, 781			
Recolza	Se li recolza			
Es lliura	Se li lliura			
Observacions:				
Interpretació:				
Datació		Recull mostres		
		<input type="checkbox"/>		

Població / Terme municipal:		Àrea arqueològica / Jaciment:		UE
BARCELONA		C./ DE LA PRINCESA CODI M.H.C.B. 049/04		798
Zonal/ àmbit	Sector	Definició		
	7			
ESTRUCTURA: riostra				
Comp. geològica	Comp. orgànica	Comp. artificial		
PEDRES LLIGADES				
Posició	Dimensions	Orientació		
Tamany	Consistència/ Compactació	Color		
Màximes		Mínimes		Orientació pendent
-				
Cotes superiors		Potència		
Igual a	En contacte			
Cobreix	Cobert per 794			
Farceix	Farcit per 794			
Talla	Tallat per 794			
Recolza	Se li recolza 738, 799, 7011			
Es lliura	Se li lliura			
Observacions:				
RIOSTRA DE L'ARCADA FORMADA PELS ARRENCAMENTS UE 795 I 7005.				
Interpretació:				
Datació		Recull mostres		
		<input type="checkbox"/>		

Població / Terme municipal:		Àrea arqueològica / Jaciment:		UE
BARCELONA		C./ DE LA PRINCESA CODI M.H.C.B. 049/04		799
Zonal/ àmbit	Sector	Definició		
	7	ESTRUCTURA: pou		
Comp. geològica	Comp. orgànica	Comp. artificial		
PEDRES		MORTER BLANC		
Posició	Dimensions	Orientació		
Tamany	Consistència/ Compactació	Color		
Màximes		Minimes		Orientació pendent
-				Potència
Cotes superiors				
Igual a	En contacte			
Cobreix	7000	Cobert per 7001		
Farceix		Farcit per 7002		
Talla		Tallat per		
Recolza	776, 794, 798	Se li recolza 7003, 7009		
Es lliura		Se li lliura		
Observacions: ENCOFRAT PERDUT.				
Interpretació:				
Datació		Recull mostres		

Població / Terme municipal:		Àrea arqueològica / Jaciment:		UE
BARCELONA		C./ DE LA PRINCESA CODI M.H.C.B. 049/04		801
Zonal/ àmbit	Sector	Definició		
	8	NIVELL D'ÚS: paviment		
Comp. geològica	Comp. orgànica	Comp. artificial		
		RAJOLES (TERRASSO)		
Posició	Dimensions	Orientació		
	TERRASSO 40 X 40 cm.			
Tamany	Consistència/ Compactació	Color		
Màximes		Minimes		Orientació pendent
-				Potència
Cotes superiors				
Igual a	En contacte			
Cobreix	802	Cobert per		
Farceix		Farcit per		
Talla		Tallat per		
Recolza		Se li recolza		
Es lliura		Se li lliura		
Observacions: NIVELL DE CIRCULACIÓ.				
Interpretació:				
Datació		Recull mostres		

Població / Terme municipal:		Àrea arqueològica / Jaciment:		UE
BARCELONA		C./ DE LA PRINCESA CODI M.H.C.B. 049/04		802
Zonal/ àmbit	Sector	Definició		
	8	ESTRAT: de preparació		
Comp. geològica	Comp. orgànica	Comp. artificial		
		MORTER GRIS		
Posició	Dimensions	Orientació		
Tamany	Consistència/ Compactació	Color		
		GRIS		
Màximes		Minimes		Orientació pendent
-				Potència
Cotes superiors				
Igual a	En contacte			
Cobreix 806	Cobert per 801			
Farceix	Farcit per			
Talla	Tallat per			
Recolza	Se li recolza			
Es lliura	Se li lliura			
Observacions:				
Interpretació:				
Datació		Recull mostres		

Població / Terme municipal:		Àrea arqueològica / Jaciment:		UE
BARCELONA		C./ DE LA PRINCESA CODI M.H.C.B. 049/04		803
Zonal/ àmbit	Sector	Definició		
	8	NIVELL D'ÚS: paviment		
Comp. geològica	Comp. orgànica	Comp. artificial		
		RAJOLES (TERRASSO)		
Posició	Dimensions	Orientació		
	TERRASSO 33 X 33 cm.			
Tamany	Consistència/ Compactació	Color		
Màximes		Minimes		Orientació pendent
-				Potència
Cotes superiors				
Igual a	En contacte			
Cobreix 809	Cobert per			
Farceix	Farcit per			
Talla	Tallat per			
Recolza 813, 819	Se li recolza			
Es lliura	Se li lliura			
Observacions:				
NIVELL DE CIRCULACIÓ.				
Interpretació:				
Datació		Recull mostres		

Població / Terme municipal:		Àrea arqueològica / Jaciment:		UE
BARCELONA		C./ DE LA PRINCESA CODI M.H.C.B. 049/04		804
Zonal/ àmbit	Sector	Definició		
	8	ESTRUCTURA: embà		
Comp. geològica	Comp. orgànica	Comp. artificial		
		MORTER BLANC + TOTXOS MASSISSOS		
Posició	Dimensions	Orientació		
	TOTXOS 30 x 15 cm.			
Tamany	Consistència/ Compactació	Color		
Màximes		Minimes		Orientació pendent
-				Potència
Cotes superiors				
Igual a	En contacte			
Cobreix 504	Cobert per			
Farceix	Farcit per			
Talla	Tallat per			
Recolza	Se li recolza 501			
Es lliura	Se li lliura 502, 503			
Observacions:				
Interpretació:				
Datació				<input type="checkbox"/> Recull mostres

Població / Terme municipal:		Àrea arqueològica / Jaciment:		UE
BARCELONA		C./ DE LA PRINCESA CODI M.H.C.B. 049/04		805
Zonal/ àmbit	Sector	Definició		
	8	ESTRUCTURA: embà		
Comp. geològica	Comp. orgànica	Comp. artificial		
		MORTER BLANC + TOTXOS MASSISSOS		
Posició	Dimensions	Orientació		
	TOTXOS 30 x 15 cm.			
Tamany	Consistència/ Compactació	Color		
Màximes		Minimes		Orientació pendent
-				Potència
Cotes superiors				
Igual a	En contacte			
Cobreix 504	Cobert per			
Farceix	Farcit per			
Talla	Tallat per			
Recolza	Se li recolza 501			
Es lliura	Se li lliura 502, 503			
Observacions:				
Interpretació:				
Datació				<input type="checkbox"/> Recull mostres

Població / Terme municipal:		Àrea arqueològica / Jaciment:		UE	
BARCELONA		C./ DE LA PRINCESA CODI M.H.C.B. 049/04		806	
Zonal/ àmbit	Sector	Definició			
	8	ESTRAT: de rebuiment			
Comp. geològica	Comp. orgànica	Comp. artificial			
		RUNA			
Posició	Dimensions	Orientació			
Tamany	Consistència/ Compactació	Color			
Màximes		Minimes		Orientació pendent	
-					
Cotes superiors		Potència			
Igual a	En contacte				
Cobreix	807	Cobert per 802			
Farceix	Farcit per				
Talla	Tallat per				
Recolza	Se li recolza				
Es lliura	Se li lliura				
Observacions:					
Interpretació:					
Datació		Recull mostres			
		<input type="checkbox"/>			

Població / Terme municipal:		Àrea arqueològica / Jaciment:		UE	
BARCELONA		C./ DE LA PRINCESA CODI M.H.C.B. 049/04		807	
Zonal/ àmbit	Sector	Definició			
	8	NIVELL D'ÚS: paviment			
Comp. geològica	Comp. orgànica	Comp. artificial			
		FORMIGÓ			
Posició	Dimensions	Orientació			
Tamany	Consistència/ Compactació	Color			
		GRIS			
Màximes		Minimes		Orientació pendent	
-					
Cotes superiors		Potència			
Igual a	En contacte				
Cobreix	705, 812	Cobert per 806			
Farceix	627, 808	Farcit per			
Talla	Tallat per				
Recolza	Se li recolza				
Es lliura	Se li lliura				
Observacions:					
NIVELL DE CIRCULACIÓ.					
Interpretació:					
Datació		Recull mostres			
		<input type="checkbox"/>			

Població / Terme municipal:		Àrea arqueològica / Jaciment:		UE
BARCELONA		C./ DE LA PRINCESA CODI M.H.C.B. 049/04		808
Zonal/ àmbit	Sector	Definició		
	8	ESTRAT: de reboliment		
Comp. geològica	Comp. orgànica	Comp. artificial		
GRAVA		RESTES DE MATERIAL CONSTRUCTIU		
Posició	Dimensions	Orientació		
Tamany	Consistència/ Compactació	Color		
GRAVA (2-5 mm.)	SOLTA	MARRO		
Màximes		Minimes		Orientació pendent
-				Potència
Igual a	706, 825	En contacte		
Cobreix	848, 851, 855, 856	Cobert per 807		
Farceix		Farcit per		
Talla		Tallat per		
Recolza		Se li recolza		
Es lliura		Se li lliura		
Observacions: TAMBÉ COBREIX A UE: 857, 860, 861, 864, 866, 867, 882, 885				
Interpretació:				
Datació		<input type="checkbox"/> Recull mostres		

Població / Terme municipal:		Àrea arqueològica / Jaciment:		UE
BARCELONA		C./ DE LA PRINCESA CODI M.H.C.B. 049/04		809
Zonal/ àmbit	Sector	Definició		
	8	ESTRAT: de preparació		
Comp. geològica	Comp. orgànica	Comp. artificial		
		MORTER GRIS		
Posició	Dimensions	Orientació		
Tamany	Consistència/ Compactació	Color		
Màximes		Minimes		Orientació pendent
-				Potència
Igual a		En contacte		
Cobreix	810, 815, 817	Cobert per 803		
Farceix		Farcit per		
Talla		Tallat per		
Recolza	813, 819	Se li recolza		
Es lliura		Se li lliura		
Observacions:				
Interpretació:				
Datació		<input type="checkbox"/> Recull mostres		

Població / Terme municipal:		Àrea arqueològica / Jaciment:		UE	
BARCELONA		C./ DE LA PRINCESA CODI M.H.C.B. 049/04		810	
Zonal/ àmbit		Sector		Definició	
8		8		ESTRAT: de preparació	
Comp. geològica		Comp. orgànica		Comp. artificial	
				MORTER GRIS	
Posició		Dimensions		Orientació	
Tamany		Consistència/ Compactació		Color	
Màximes		Mínimes		Orientació pendent	
Cotes superiors		-		Potència	
Igual a		En contacte			
Cobreix 811		Cobert per 809			
Farceix		Farcit per			
Talla		Tallat per			
Recolza 813, 815, 817, 819		Se li recolza			
Es lliura		Se li lliura			
Observacions: CAPA DE MORTER QUE PRESENTA MARQUES DE RAJOLA.					
Interpretació: SEMBLA UN ESTRAT DE PREPARACIÓ D'UN PAVIMENT QUE DEVA SER ARRANCAT PER POSAR EL PAVIMENT UE 803 AMB LA SEVA PREPARACIÓ (UE 809).					
Datació				<input type="checkbox"/> Recull mostres	

Població / Terme municipal:		Àrea arqueològica / Jaciment:		UE	
BARCELONA		C./ DE LA PRINCESA CODI M.H.C.B. 049/04		811	
Zonal/ àmbit		Sector		Definició	
8		8		ESTRAT: de rabliment	
Comp. geològica		Comp. orgànica		Comp. artificial	
				RUNA	
Posició		Dimensions		Orientació	
Tamany		Consistència/ Compactació		Color	
Màximes		Mínimes		Orientació pendent	
Cotes superiors		-		Potència	
Igual a		En contacte			
Cobreix 812, 821, 822, 823		Cobert per 810			
Farceix 823		Farcit per			
Talla		Tallat per			
Recolza		Se li recolza			
Es lliura 813, 815, 817, 819		Se li lliura			
Observacions:					
Interpretació:					
Datació				<input type="checkbox"/> Recull mostres	

Població / Terme municipal:		Àrea arqueològica / Jaciment:		UE	
BARCELONA		C./ DE LA PRINCESA CODI M.H.C.B. 049/04		812	
Zonal/ àmbit	Sector	Definició			
	8				
Comp. geològica		Comp. orgànica		Comp. artificial	
				FORMIGÓ	
Posició		Dimensions		Orientació	
Tamany		Consistència/ Compactació		Color	
				GRIS	
Màximes		Mínimes		Orientació pendent	
Cotes superiors		-		Potència	
Igual a	705, 807	En contacte			
Cobreix	825, 826, 839, 842	Cobert per 811, 821, 824			
Farceix		Farcit per			
Talla		Tallat per 818			
Recolza	813, 815, 823	Se li recolza			
Es lliura		Se li lliura			
Observacions: NIVELL DE CIRCULACIÓ.					
Interpretació:					
Datació		Recull mostres			
		<input type="checkbox"/>			

Població / Terme municipal:		Àrea arqueològica / Jaciment:		UE	
BARCELONA		C./ DE LA PRINCESA CODI M.H.C.B. 049/04		813	
Zonal/ àmbit	Sector	Definició			
	8				
Comp. geològica		Comp. orgànica		Comp. artificial	
				URALITA	
Posició		Dimensions		Orientació	
Tamany		Consistència/ Compactació		Color	
Màximes		Mínimes		Orientació pendent	
Cotes superiors		-		Potència	
Igual a		En contacte			
Cobreix	831	Cobert per			
Farceix	814	Farcit per			
Talla		Tallat per			
Recolza		Se li recolza 803, 809, 810, 811, 812			
Es lliura		Se li lliura			
Observacions: DESAIGÜE VERTICAL					
Interpretació:					
Datació		Recull mostres			
		<input type="checkbox"/>			

Població / Terme municipal:		Àrea arqueològica / Jaciment:		UE
BARCELONA		C./ DE LA PRINCESA CODI M.H.C.B. 049/04		814
Zonal/ àmbit	Sector	Definició		
	8			
Comp. geològica	Comp. orgànica	Comp. artificial		
		URALITA		
Posició	Dimensions	Orientació		
Tamany	Consistència/ Compactació	Color		
Màximes		Minimes		Orientació pendent
-				Potència
Igual a	En contacte			
Cobreix	Cobert per 813			
Farceix	Farcit per			
Talla	837, 838	Tallat per		
Recolza	Se li recolza			
Es lliura	Se li lliura			
Observacions: RASA DESAIGÜE VERTICAL UN 813.				
Interpretació:				
Datació				<input type="checkbox"/> Recull mostres

Població / Terme municipal:		Àrea arqueològica / Jaciment:		UE
BARCELONA		C./ DE LA PRINCESA CODI M.H.C.B. 049/04		815
Zonal/ àmbit	Sector	Definició		
	8	ESTRUCTURA		
Comp. geològica	Comp. orgànica	Comp. artificial		
		URALITA		
Posició	Dimensions	Orientació		
Tamany	Consistència/ Compactació	Color		
Màximes		Minimes		Orientació pendent
-				Potència
Igual a	En contacte			
Cobreix	Cobert per 809			
Farceix	816	Farcit per		
Talla	Tallat per			
Recolza	Se li recolza 810, 812, 826			
Es lliura	Se li lliura 811			
Observacions: DESAIGÜE VERTICAL				
Interpretació:				
Datació				<input type="checkbox"/> Recull mostres

Població / Terme municipal:		Àrea arqueològica / Jaciment:		UE
BARCELONA		C./ DE LA PRINCESA CODI M.H.C.B. 049/04		816
Zonal/ àmbit	Sector	Definició		
	8	NEGATIVA: rasa		
Comp. geològica	Comp. orgànica	Comp. artificial		
Posició	Dimensions	Orientació		
Tamany	Consistència/ Compactació	Color		
Màximes		Minimes		Orientació pendent
-				Potència
Cotes superiors				
Igual a	En contacte			
Cobreix	Cobert per	815		
Farceix	Farcit per	Tallat per		
Talla	Tallat per	Se li recolza		
Recolza	Recolza	Se li lliura		
Es lliura	Es lliura			
Observacions: RASA DESAIGÜE UE 815. NO TALLA CAP UE JA QUE ELS PAVIMENTS SUPERIORES RECOLZEN AL DESAIGÜE.				
Interpretació:				
Datació				
<input type="checkbox"/> Recull mostres				

Població / Terme municipal:		Àrea arqueològica / Jaciment:		UE
BARCELONA		C./ DE LA PRINCESA CODI M.H.C.B. 049/04		817
Zonal/ àmbit	Sector	Definició		
	8	ESTRUCTURA		
Comp. geològica	Comp. orgànica	Comp. artificial		
		URALITA		
Posició	Dimensions	Orientació		
Tamany	Consistència/ Compactació	Color		
Màximes		Minimes		Orientació pendent
-				Potència
Cotes superiors				
Igual a	En contacte			
Cobreix	Cobert per	809		
Farceix	Farcit per	Tallat per		
Talla	Tallat per	Se li recolza		
Recolza	Recolza	810		
Es lliura	Es lliura	811		
Observacions: DESAIGÜE VERTICAL				
Interpretació:				
Datació				
<input type="checkbox"/> Recull mostres				

Població / Terme municipal:		Àrea arqueològica / Jaciment:		UE	
BARCELONA		C./ DE LA PRINCESA		818	
Zonal/ àmbit		Sector		Definició	
		8			
Comp. geològica		Comp. orgànica		Comp. artificial	
				URALITA	
Posició		Dimensions		Orientació	
Tamany		Consistència/ Compactació		Color	
Màximes		Mínimes		Orientació pendent	
Cotes superiors		-		Potència	
Igual a		En contacte			
Cobreix		Cobert per			
Farceix		Farcit per		817	
Talla		Tallat per			
812					
Recolza		Se li recolza			
Es lliura		Se li lliura			
Observacions:		RASA DESAIGÜE VERTICAL UN 817.			
Interpretació:					
Datació		<input type="checkbox"/> Recull mostres			

Població / Terme municipal:		Àrea arqueològica / Jaciment:		UE	
BARCELONA		C./ DE LA PRINCESA		819	
Zonal/ àmbit		Sector		Definició	
		8			
Comp. geològica		Comp. orgànica		Comp. artificial	
				URALITA	
Posició		Dimensions		Orientació	
Tamany		Consistència/ Compactació		Color	
Màximes		Mínimes		Orientació pendent	
Cotes superiors		-		Potència	
Igual a		En contacte			
Cobreix		Cobert per			
Farceix		Farcit per			
Talla		Tallat per			
803, 809, 810					
Recolza		Se li recolza		803, 809, 810	
Es lliura		Se li lliura		811	
Observacions:		DESAIGÜE VERTICAL			
Interpretació:					
Datació		<input type="checkbox"/> Recull mostres			

Població / Terme municipal:		Àrea arqueològica / Jaciment:		UE
BARCELONA		C./ DE LA PRINCESA CODI M.H.C.B. 049/04		820
Zonal/ àmbit	Sector	DEFINICIÓ		
	8	NEGATIVA: rasa		
Comp. geològica	Comp. orgànica	Comp. artificial		
Posició	Dimensions	Orientació		
Tamany	Consistència/ Compactació	Color		
Màximes		Minimes		Orientació pendent
-				Potència
Igual a	En contacte			
Cobreix	Cobert per	819		
Farceix	Farcit per			
Talla	Tallat per			
Recolza	Se li recolza			
Es lliura	Se li lliura			
Observacions: RASA DESAIGÜE UE 819. NO TALLA CAP UE JA QUE ELS PAVIMENTS SUPERIORES RECOLZEN AL DESAIGÜE.				
Interpretació:				
Datació				
<input type="checkbox"/> Recull mostres				

Població / Terme municipal:		Àrea arqueològica / Jaciment:		UE
BARCELONA		C./ DE LA PRINCESA CODI M.H.C.B. 049/04		821
Zonal/ àmbit	Sector	DEFINICIÓ		
	8	ESTRUCTURA: embà		
Comp. geològica	Comp. orgànica	Comp. artificial		
		MORTER BLANC + TOTXOS MASSISSOS		
Posició	Dimensions	Orientació		
	TOTXOS 30 x 15 cm.			
Tamany	Consistència/ Compactació	Color		
Màximes		Minimes		Orientació pendent
-				Potència
Igual a	En contacte			
Cobreix	Cobert per	811		
Farceix	Farcit per			
Talla	Tallat per			
Recolza	Se li recolza	822		
Es lliura	Se li lliura	824		
Observacions:				
Interpretació:				
Datació				
<input type="checkbox"/> Recull mostres				

Població / Terme municipal:		Àrea arqueològica / Jaciment:		UE	
BARCELONA		C./ DE LA PRINCESA CODI M.H.C.B. 049/04		822	
Zonal/ àmbit		Sector		Definició	
8					
NIVELL D'ÚS: paviment					
Comp. geològica		Comp. orgànica		Comp. artificial	
				MORTER BLANC + RAJOLES	
Posició		Dimensions		Orientació	
		RAJOLES 24 X 24 cm.			
Tamany		Consistència/ Compactació		Color	
Màximes		Mínimes		Orientació pendent	
Cotes superiors		-		Potència	
Igual a		En contacte			
Cobreix 824		Cobert per 811			
Farceix		Farcit per			
Talla		Tallat per			
Recolza 821		Se li recolza			
Es lliura		Se li lliura			
Observacions: NIVELL DE CIRCULACIÓ.					
Interpretació:					
Datació				<input type="checkbox"/> Recull mostres	

Població / Terme municipal:		Àrea arqueològica / Jaciment:		UE	
BARCELONA		C./ DE LA PRINCESA CODI M.H.C.B. 049/04		823	
Zonal/ àmbit		Sector		Definició	
8					
ESTRUCTURA: pou					
Comp. geològica		Comp. orgànica		Comp. artificial	
				MORTER BLANC + TOTXOS MASSISSOS	
Posició		Dimensions		Orientació	
		TOTXOS 30 x 15 cm.			
Tamany		Consistència/ Compactació		Color	
Màximes		Mínimes		Orientació pendent	
Cotes superiors		-		Potència	
Igual a		En contacte			
Cobreix		Cobert per 811			
Farceix 833		Farcit per 811			
Talla		Tallat per			
Recolza 610, 845		Se li recolza 812			
Es lliura		Se li lliura			
Observacions: POU NEGRE.					
Interpretació:					
Datació				<input type="checkbox"/> Recull mostres	

Població / Terme municipal:		Àrea arqueològica / Jaciment:		UE
BARCELONA		C./ DE LA PRINCESA CODI M.H.C.B. 049/04		824
Zonal/ àmbit	Sector	Definició		
	8	ESTRAT: de preparació		
Comp. geològica	Comp. orgànica	Comp. artificial		
		MORTER BLANC		
Posició	Dimensions	Orientació		
Tamany	Consistència/ Compactació	Color		
Màximes		Minimes		Orientació pendent
-				Potència
Cotes superiors				
Igual a	En contacte			
Cobreix	812	Cobert per 822		
Farceix	Farcit per			
Talla	Tallat per			
Recolza	Se li recolza			
Es lliura	821	Se li lliura		
Observacions: CAPA DE PREPARACIÓ PAVIMENT UE 822.				
Interpretació:				
Datació		Recull mostres		
		<input type="checkbox"/>		

Població / Terme municipal:		Àrea arqueològica / Jaciment:		UE
BARCELONA		C./ DE LA PRINCESA CODI M.H.C.B. 049/04		825
Zonal/ àmbit	Sector	Definició		
	8	ESTRAT: de rabliment		
Comp. geològica	Comp. orgànica	Comp. artificial		
GRAVA		RESTES DE MATERIAL CONSTRUCTIU		
Posició	Dimensions	Orientació		
Tamany	Consistència/ Compactació	Color		
Màximes		Minimes		Orientació pendent
-				Potència
Cotes superiors				
Igual a	706, 808	En contacte		
Cobreix	831, 837, 838, 844, 845	Cobert per 812		
Farceix	Farcit per			
Talla	Tallat per 841			
Recolza	Se li recolza			
Es lliura	Se li lliura			
Observacions:				
Interpretació:				
Datació		Recull mostres		
		<input type="checkbox"/>		

Població / Terme municipal:		Àrea arqueològica / Jaciment:		UE
BARCELONA		C./ DE LA PRINCESA CODI M.H.C.B. 049/04		826
Zonal/ àmbit	Sector	Definició		
	8	ESTRUCTURA: tapadora claveguera		
Comp. geològica	Comp. orgànica	Comp. artificial	MORTER BLANC + TOTXOS MASSISSOS	
Posició	Dimensions	Orientació		
	TOTXOS 30 x 15 cm.			
Tamany	Consistència/ Compactació	Color		
Màximes		Minimes		Orientació pendent
-				Potència
Cotes superiors				
Igual a	En contacte			
Cobreix 827	Cobert per 812			
Farceix 829	Farcit per			
Talla	Tallat per			
Recolza 815	Se li recolza			
Es lliura	Se li lliura			
Observacions:				
Interpretació:				
Datació		Recull mostres		

Població / Terme municipal:		Àrea arqueològica / Jaciment:		UE
BARCELONA		C./ DE LA PRINCESA CODI M.H.C.B. 049/04		827
Zonal/ àmbit	Sector	Definició		
	8	ESTRUCTURA: claveguera		
Comp. geològica	Comp. orgànica	Comp. artificial	MORTER BLANC + TOTXOS MASSISSOS	
Posició	Dimensions	Orientació		
	TOTXOS 30 x 15 cm.			
Tamany	Consistència/ Compactació	Color		
Màximes		Minimes		Orientació pendent
-				Potència
Cotes superiors				
Igual a	En contacte			
Cobreix 828	Cobert per 826			
Farceix 829	Farcit per			
Talla	Tallat per			
Recolza	Se li recolza			
Es lliura	Se li lliura 825			
Observacions:				
PARETS DE CONTENCIÓ DE LA CLAVEGUERA. FETA DE TOTXOS POSATS DRETS.				
Interpretació:				
Datació		Recull mostres		

Població / Terme municipal:		Àrea arqueològica / Jaciment:		UE
BARCELONA		C./ DE LA PRINCESA CODI M.H.C.B. 049/04		828
Zonal/ àmbit	Sector	Definició		
	8	ESTRUCTURA: solera clavaguera		
Comp. geològica	Comp. orgànica	Comp. artificial		
		MORTER BLANC + TOTXOS MASSISSOS		
Posició	Dimensions	Orientació		
	TOTXOS 30 x 15 cm.			
Tamany	Consistència/ Compactació	Color		
Màximes		Minimes		Orientació pendent
-				Potència
Igual a	En contacte			
Cobreix 831, 838, 845	Cobert per 827			
Farceix 829	Farcit per			
Talla	Tallat per			
Recolza	Se li recolza			
Es lliura	Se li lliura			
Observacions: SOLERA CLAVEGUERA UE 827.				
Interpretació:				
Datació		Recull mostres		
		<input type="checkbox"/>		

Població / Terme municipal:		Àrea arqueològica / Jaciment:		UE
BARCELONA		C./ DE LA PRINCESA CODI M.H.C.B. 049/04		829
Zonal/ àmbit	Sector	Definició		
	8	NEGATIVA: rasa		
Comp. geològica	Comp. orgànica	Comp. artificial		
Posició	Dimensions	Orientació		
Tamany	Consistència/ Compactació	Color		
Màximes		Minimes		Orientació pendent
-				Potència
Igual a	En contacte			
Cobreix	Cobert per			
Farceix	Farcit per 826, 827, 828			
Talla 830, 837, 838	Tallat per			
Recolza	Se li recolza			
Es lliura	Se li lliura			
Observacions: RASA CLAVEGUERA UE 827.				
Interpretació:				
Datació		Recull mostres		
		<input type="checkbox"/>		

Població / Terme municipal:		Àrea arqueològica / Jaciment:		UE	
BARCELONA		C./ DE LA PRINCESA CODI M.H.C.B. 049/04		830	
Zonal/ àmbit		Sector		Definició	
8					
ESTRUCTURA: claveguera					
Comp. geològica		Comp. orgànica		Comp. artificial	
				MORTER BLANC + TOTXOS MASSISSOS	
Posició		Dimensions		Orientació	
		TOTXOS 30 x 15 cm.			
Tamany		Consistència/ Compactació		Color	
Màximes		Mínimes		Orientació pendent	
Cotes superiors		-		Potència	
Igual a					
En contacte					
Cobreix 831		Cobert per 825			
Farceix 832		Farcit per			
Talla		Tallat per 829			
Recolza		Se li recolza			
Es lliura		Se li lliura			
Observacions: PARETS DE CONTENCIÓ DE LA CLAVEGUERA.					
Interpretació:					
Datació				<input type="checkbox"/> Recull mostres	

Població / Terme municipal:		Àrea arqueològica / Jaciment:		UE	
BARCELONA		C./ DE LA PRINCESA CODI M.H.C.B. 049/04		831	
Zonal/ àmbit		Sector		Definició	
8					
ESTRUCTURA: solera claveguera					
Comp. geològica		Comp. orgànica		Comp. artificial	
				MORTER BLANC + TOTXOS MASSISSOS	
Posició		Dimensions		Orientació	
		TOTXOS 30 x 15 cm.			
Tamany		Consistència/ Compactació		Color	
Màximes		Mínimes		Orientació pendent	
Cotes superiors		-		Potència	
Igual a					
En contacte					
Cobreix 838		Cobert per 813, 825, 828, 830			
Farceix 832		Farcit per			
Talla		Tallat per 833			
Recolza		Se li recolza			
Es lliura		Se li lliura			
Observacions: SOLERA CLAVEGUERA UE 830.					
Interpretació:					
Datació				<input type="checkbox"/> Recull mostres	

Població / Terme municipal:		Àrea arqueològica / Jaciment:		UE
BARCELONA		C./ DE LA PRINCESA CODI M.H.C.B. 049/04		832
Zonal/ àmbit	Sector	Definició		
	8			
Comp. geològica		Comp. orgànica		Comp. artificial
Posició	Dimensions	Orientació		
Tamany	Consistència/ Compactació		Color	
Màximes		Mínimes		Orientació pendent
Cotes superiors		-		Potència
Igual a	En contacte			
Cobreix	Cobert per			
Farceix	Farcit per 830, 831			
Talla	Tallat per			
Recolza	Se li recolza			
Es lliura	Se li lliura			
Observacions: RASA CLAVEGUERA UE 830.				
Interpretació:				
Datació		Recull mostres		
		<input type="checkbox"/>		

Població / Terme municipal:		Àrea arqueològica / Jaciment:		UE
BARCELONA		C./ DE LA PRINCESA CODI M.H.C.B. 049/04		833
Zonal/ àmbit	Sector	Definició		
	8			
Comp. geològica		Comp. orgànica		Comp. artificial
Posició	Dimensions	Orientació		
Tamany	Consistència/ Compactació		Color	
Màximes		Mínimes		Orientació pendent
Cotes superiors		-		Potència
Igual a	En contacte			
Cobreix	Cobert per			
Farceix	Farcit per 823, 844			
Talla	Tallat per			
Recolza	Se li recolza			
Es lliura	Se li lliura			
Observacions: RASA POU UE 823. TAMBÉ TALLA A: 840, 842, 843, 886, 887				
Interpretació:				
Datació		Recull mostres		
		<input type="checkbox"/>		

Població / Terme municipal:		Àrea arqueològica / Jaciment:		UE	
BARCELONA		C./ DE LA PRINCESA CODI M.H.C.B. 049/04		834	
Zonal/ àmbit	Sector	Definició			
	8	ESTRUCTURA: mur			
Comp. geològica		Comp. orgànica		Comp. artificial	
				MORTER BLANC + TOTXOS MASSISSOS	
Posició	Dimensions	Orientació			
	TOTXOS 30 x 15 cm.				
Tamany	Consistència/ Compactació	Color			
Màximes		Mínimes		Orientació pendent	
-					
Cotes superiors		Potència			
Igual a	En contacte				
Cobreix 835	Cobert per 825, 834				
Farceix	Farcit per				
Talla	Tallat per				
Recolza 899	Se li recolza				
Es lliura	Se li lliura				
Observacions:					
FONAMENTACIÓ MUR UE 834.					
Interpretació:					
Datació				<input type="checkbox"/> Recull mostres	

Població / Terme municipal:		Àrea arqueològica / Jaciment:		UE	
BARCELONA		C./ DE LA PRINCESA CODI M.H.C.B. 049/04		835	
Zonal/ àmbit	Sector	Definició			
	8	ESTRUCTURA: fonamentació			
Comp. geològica		Comp. orgànica		Comp. artificial	
				MORTER BLANC + RESTES DE MATERIAL CONSTRUCTIU	
Posició	Dimensions	Orientació			
Tamany	Consistència/ Compactació	Color			
Màximes		Mínimes		Orientació pendent	
-					
Cotes superiors		Potència			
Igual a	En contacte				
Cobreix	Cobert per 825, 834				
Farceix 836	Farcit per				
Talla	Tallat per				
Recolza 870, 898	Se li recolza				
Es lliura	Se li lliura				
Observacions:					
FONAMENTACIÓ MUR UE 834.					
Interpretació:					
Datació				<input type="checkbox"/> Recull mostres	

Població / Terme municipal: **BARCELONA** Àrea arqueològica / Jaciment: **C./ DE LA PRINCESA** **UE** **836**
Codi M.H.C.B. 049/04 Definició
Zonal/ àmbit Sector **8**
NIVELL D'ÚS: **rasa**

Comp. geològica Comp. orgànica Comp. artificial
Posició Dimensions Orientació
Tamany Consistència/ Compactació Color

Màximes Mínimes Orientació pendent
Cotes superiors - Potència

Igual a En contacte
Cobreix 837, 838, 843, 846, 869, 871 Cobert per 835
Farceix Farcit per
Talla Tallat per
Recolza Se li recolza
Es lliura Se li lliura

Observacions:
RASA FONAMENTACIÓ MUR UE 834.

Interpretació:

Datació Recull mostres

Població / Terme municipal: **BARCELONA** Àrea arqueològica / Jaciment: **C./ DE LA PRINCESA** **UE** **837**
Codi M.H.C.B. 049/04 Definició
Zonal/ àmbit Sector **8**
NIVELL D'ÚS: **paviment**

Comp. geològica Comp. orgànica Comp. artificial
Posició Dimensions Orientació
Tamany Consistència/ Compactació Color

Màximes Mínimes Orientació pendent
Cotes superiors - Potència

Igual a En contacte
Cobreix 838 Cobert per 825
Farceix Farcit per
Talla Tallat per 642, 814, 829, 832, 833, 836, 84
Recolza Se li recolza
Es lliura Se li lliura

Observacions:
NIVELL DE CIRCULACIÓ.

Interpretació:

Datació Recull mostres

Població / Terme municipal:		Àrea arqueològica / Jaciment:		UE
BARCELONA		C./ DE LA PRINCESA CODI M.H.C.B. 049/04		838
Zonal/ àmbit	Sector	Definició		
	8	ESTRAT: de preparació		
Comp. geològica	Comp. orgànica	Comp. artificial		
		MORTER BARREJAT AMB SORRA		
Posició	Dimensions	Orientació		
Tamany	Consistència/ Compactació	Color		
		VERMEL·LÓS		
Màximes		Minimes		Orientació pendent
-				Potència
Cotes superiors				
Igual a	En contacte			
Cobreix 843	Cobert per 825, 828, 831, 837			
Farceix	Farcit per			
Talla	Tallat per 642, 814, 829, 832, 836			
Recolza 862, 839	Se li recolza			
Es lliura	Se li lliura			
Observacions: ESTRAT DE REBLIMENT. TAMBE ES TALLAT PER: 833, 836, 841, 854				
Interpretació:				
Datació		Recull mostres		
		<input type="checkbox"/>		

Població / Terme municipal:		Àrea arqueològica / Jaciment:		UE
BARCELONA		C./ DE LA PRINCESA CODI M.H.C.B. 049/04		839
Zonal/ àmbit	Sector	Definició		
	8	ESTRUCTURA: claveguera		
Comp. geològica	Comp. orgànica	Comp. artificial		
		MORTER GRIS + TOTXOS MASSISSOS		
Posició	Dimensions	Orientació		
	TOTXOS 30 X 15 cm.			
Tamany	Consistència/ Compactació	Color		
Màximes		Minimes		Orientació pendent
-				Potència
Cotes superiors				
Igual a	En contacte			
Cobreix 840	Cobert per 812			
Farceix 841	Farcit per 842			
Talla	Tallat per			
Recolza	Se li recolza 837, 838			
Es lliura	Se li lliura			
Observacions: PARETS DE CONTENCIÓ DE LA CLAVEGUERA.				
Interpretació:				
Datació		Recull mostres		
		<input type="checkbox"/>		

Població / Terme municipal:		Àrea arqueològica / Jaciment:		UE
BARCELONA		C./ DE LA PRINCESA CODI M.H.C.B. 049/04		840
Zonal/ àmbit	Sector	Definició		
	8	ESTRUCTURA: solera clavaguera		
Comp. geològica	Comp. orgànica	Comp. artificial		
		MORTER GRIS + TOTXOS MASSISSOS		
Posició	Dimensions	Orientació		
	TOTXOS 30 X 15 cm.			
Tamany	Consistència/ Compactació	Color		
Màximes		Minimes		Orientació pendent
-				Potència
Cotes superiors				
Igual a	En contacte			
Cobreix	Cobert per 839, 842			
Farceix 841	Farcit per			
Talla	Tallat per 833			
Recolza	Se li recolza			
Es lliura	Se li lliura			
Observacions:				
Interpretació:				
Datació		Recull mostres		

Població / Terme municipal:		Àrea arqueològica / Jaciment:		UE
BARCELONA		C./ DE LA PRINCESA CODI M.H.C.B. 049/04		841
Zonal/ àmbit	Sector	Definició		
	8	NEGATIVA: rasa		
Comp. geològica	Comp. orgànica	Comp. artificial		
Posició	Dimensions	Orientació		
Tamany	Consistència/ Compactació	Color		
Màximes		Minimes		Orientació pendent
-				Potència
Cotes superiors				
Igual a	En contacte			
Cobreix	Cobert per			
Farceix	Farcit per 839, 840			
Talla	Tallat per			
Recolza	Se li recolza			
Es lliura	Se li lliura			
Observacions:				
RASA CLAVEGUERA UE 839.				
Interpretació:				
Datació		Recull mostres		

Població / Terme municipal:		Àrea arqueològica / Jaciment:		UE
BARCELONA		C./ DE LA PRINCESA CODI M.H.C.B. 049/04		842
Zonal/ àmbit	Sector	Definició		
	8			
Comp. geològica		Comp. orgànica		Comp. artificial
TERRA				
Posició		Dimensions		Orientació
Tamany		Consistència/ Compactació		Color
SORRA (0'02-2 mm.)		ARGILOSA		MARRÓ-GRIS
Màximes		Mínimes		Orientació pendent
Cotes superiors		-		Potència
Igual a	En contacte			
Cobreix 840	Cobert per 812			
Farceix 839	Farcit per			
Talla	Tallat per 833			
Recolza	Se li recolza			
Es lliura	Se li lliura			
Observacions: FARCIMENT DE LA CLAVEGUERA UE 839.				
Interpretació:				
Datació				
<input type="checkbox"/> Recull mostres				

Població / Terme municipal:		Àrea arqueològica / Jaciment:		UE
BARCELONA		C./ DE LA PRINCESA CODI M.H.C.B. 049/04		843
Zonal/ àmbit	Sector	Definició		
	8	ESTRAT		
Comp. geològica		Comp. orgànica		Comp. artificial
TERRA				
Posició		Dimensions		Orientació
Tamany		Consistència/ Compactació		Color
SORRA (0'02-2 mm.)		COMPACTACIÓ MITJA		MARRÓ-GRIS
Màximes		Mínimes		Orientació pendent
Cotes superiors		-		Potència
Igual a	En contacte			
Cobreix 846	Cobert per 838			
Farceix	Farcit per			
Talla	Tallat per 642, 833, 836, 841			
Recolza	Se li recolza			
Es lliura 862	Se li lliura			
Observacions:				
Interpretació:				
Datació				
<input type="checkbox"/> Recull mostres				

Població / Terme municipal:		Àrea arqueològica / Jaciment:		UE
BARCELONA		C./ DE LA PRINCESA CODI M.H.C.B. 049/04		844
Zonal/ àmbit	Sector	Definició		
	8			
Comp. geològica		Comp. orgànica		Comp. artificial
TERRA				RESTES DE MATERIAL CONSTRUCTIU
Posició	Dimensions	Orientació		
Tamany	Consistència/ Compactació		Color	
SORRA (0'02-2 mm.)	COMPACTACIÓ MITJA		MARRO	
Màximes		Mínimes		Orientació pendent
Cotes superiors		-		Potència
Igual a	En contacte			
Cobreix	Cobert per 825			
Farceix 833	Farcit per			
Talla	Tallat per			
Recolza	Se li recolza			
Es lliura 845	Se li lliura			
Observacions: FARCIMENT RASA POU.				
Interpretació:				
Datació		<input type="checkbox"/> Recull mostres		

Població / Terme municipal:		Àrea arqueològica / Jaciment:		UE
BARCELONA		C./ DE LA PRINCESA CODI M.H.C.B. 049/04		845
Zonal/ àmbit	Sector	Definició		
	8	ESTRUCTURA: pou		
Comp. geològica		Comp. orgànica		Comp. artificial
PEDRES				MORTER BLANC + TOTXOS MASSISSOS
Posició	Dimensions	Orientació		
	TOTXOS 30 X 15 cm.			
Tamany	Consistència/ Compactació		Color	
Màximes		Mínimes		Orientació pendent
Cotes superiors		-		Potència
Igual a	En contacte			
Cobreix	Cobert per 825, 828, 831			
Farceix 833	Farcit per			
Talla	Tallat per			
Recolza	Se li recolza 823			
Es lliura	Se li lliura 844			
Observacions:				
Interpretació:				
Datació		<input type="checkbox"/> Recull mostres		

Població / Terme municipal:		Àrea arqueològica / Jaciment:		UE
BARCELONA		C./ DE LA PRINCESA CODI M.H.C.B. 049/04		846
Zonal/ àmbit	Sector	Definició		
	8	NIVELL D'ÚS: paviment		
Comp. geològica	Comp. orgànica	Comp. artificial		
		MORTER BARREJAT AMB SORRA + TOTXOS MASSISSOS		
Posició	Dimensions	Orientació		
	TOTXOS 31 X 16 cm.			
Tamany	Consistència/ Compactació	Color		
Màximes		Minimes		Orientació pendent
-				Potència
Cotes superiors				
Igual a	En contacte			
Cobreix 869	Cobert per 627,843,862,867,899,8036			
Farceix	Farcit per			
Talla	Tallat per 642, 652, 833, 836, 841, 850, 85			
Recolza 870	Se li recolza			
Es lliura	Se li lliura			
Observacions: NIVELL DE CIRCULACIÓ.				
Interpretació:				
Datació		Recull mostres		

Població / Terme municipal:		Àrea arqueològica / Jaciment:		UE
BARCELONA		C./ DE LA PRINCESA CODI M.H.C.B. 049/04		848
Zonal/ àmbit	Sector	Definició		
	8	ESTRUCTURA: claveguera		
Comp. geològica	Comp. orgànica	Comp. artificial		
		MORTER BLANC + TOTXOS MASSISSOS		
Posició	Dimensions	Orientació		
	TOTXOS 30 X 15 cm.			
Tamany	Consistència/ Compactació	Color		
Màximes		Minimes		Orientació pendent
-				Potència
Cotes superiors				
Igual a	En contacte			
Cobreix 849	Cobert per 808			
Farceix 850	Farcit per 851			
Talla	Tallat per			
Recolza 640, 858, 882	Se li recolza			
Es lliura	Se li lliura 867			
Observacions: PARETS DE CONTENCIÓ DE LA CLAVEGUERA.				
Interpretació:				
Datació		Recull mostres		

Població / Terme municipal:		Àrea arqueològica / Jaciment:		UE
BARCELONA		C./ DE LA PRINCESA CODI M.H.C.B. 049/04		849
Zonal/ àmbit	Sector	Definició		
	8	ESTRUCTURA: solera clavaguera		
Comp. geològica	Comp. orgànica	Comp. artificial		
		MORTER BLANC + TOTXOS MASSISSOS		
Posició	Dimensions	Orientació		
	TOTXOS 30 X 15 cm.			
Tamany	Consistència/ Compactació	Color		
Màximes		Minimes		Orientació pendent
-				Potència
Igual a	En contacte			
Cobreix	875, 882	Cobert per 848		
Farceix	850	Farcit per		
Talla		Tallat per		
Recolza		Se li recolza		
Es lliura		Se li lliura		
Observacions: SOLERA DE LA CLAVEGUERA UE 848.				
Interpretació:				
Datació		Recull mostres		

Població / Terme municipal:		Àrea arqueològica / Jaciment:		UE
BARCELONA		C./ DE LA PRINCESA CODI M.H.C.B. 049/04		850
Zonal/ àmbit	Sector	Definició		
	8	NEGATIVA: rasa		
Comp. geològica	Comp. orgànica	Comp. artificial		
Posició	Dimensions	Orientació		
Tamany	Consistència/ Compactació	Color		
Màximes		Minimes		Orientació pendent
-				Potència
Igual a	En contacte			
Cobreix		Cobert per		
Farceix		Farcit per 848, 849, 867		
Talla	846, 882, 869	Tallat per		
Recolza		Se li recolza		
Es lliura		Se li lliura		
Observacions: RASA CLAVEGUERA UE 848.				
Interpretació:				
Datació		Recull mostres		

Població / Terme municipal:		Àrea arqueològica / Jaciment:		UE
BARCELONA		C./ DE LA PRINCESA CODI M.H.C.B. 049/04		851
Zonal/ àmbit	Sector	Definició		
	8	FARCIMENT		
Comp. geològica	Comp. orgànica	Comp. artificial		
		RUNA		
Posició	Dimensions	Orientació		
Tamany	Consistència/ Compactació	Color		
Màximes		Mínimes		Orientació pendent
-				Potència
Cotes superiors				
Igual a	En contacte			
Cobreix 849	Cobert per 808			
Farceix 848	Farcit per			
Talla	Tallat per			
Recolza	Se li recolza			
Es lliura	Se li lliura			
Observacions: FARCIMENT CLAVEGUERA UE 848.				
Interpretació:				
Datació		Recull mostres		

Població / Terme municipal:		Àrea arqueològica / Jaciment:		UE
BARCELONA		C./ DE LA PRINCESA CODI M.H.C.B. 049/04		852
Zonal/ àmbit	Sector	Definició		
	8	ESTRUCTURA: dipòsit		
Comp. geològica	Comp. orgànica	Comp. artificial		
		MORTER BLANC + TOTXOS MASSISSOS		
Posició	Dimensions	Orientació		
	TOTXOS 30 x 15 cm.			
Tamany	Consistència/ Compactació	Color		
Màximes		Mínimes		Orientació pendent
-				Potència
Cotes superiors				
Igual a	En contacte			
Cobreix	Cobert per 808			
Farceix	Farcit per 855			
Talla	Tallat per			
Recolza 858	Se li recolza 853, 856, 861, 868, 874			
Es lliura	Se li lliura 867			
Observacions:				
Interpretació:				
Datació		Recull mostres		

Població / Terme municipal:		Àrea arqueològica / Jaciment:		UE
BARCELONA		C./ DE LA PRINCESA CODI M.H.C.B. 049/04		853
Zonal/ àmbit	Sector	Definició		
	8	ESTRUCTURA		
Comp. geològica	Comp. orgànica	Comp. artificial		
		MORTER BLANC + TOTXOS MASSISSOS		
Posició	Dimensions	Orientació		
	TOTXOS 30 x 15 cm.			
Tamany	Consistència/ Compactació	Color		
Màximes		Minimes		Orientació pendent
-				Potència
Cotes superiors				
Igual a	En contacte			
Cobreix 855	Cobert per 874			
Farceix 854	Farcit per			
Talla	Tallat per			
Recolza 852	Se li recolza 868			
Es lliura	Se li lliura			
Observacions: ESGLAO DIPÒSIT UE 852.				
Interpretació:				
Datació		Recull mostres		
		<input type="checkbox"/>		

Població / Terme municipal:		Àrea arqueològica / Jaciment:		UE
BARCELONA		C./ DE LA PRINCESA CODI M.H.C.B. 049/04		854
Zonal/ àmbit	Sector	Definició		
	8	NEGATIVA: rasa		
Comp. geològica	Comp. orgànica	Comp. artificial		
Posició	Dimensions	Orientació		
Tamany	Consistència/ Compactació	Color		
Màximes		Minimes		Orientació pendent
-				Potència
Cotes superiors				
Igual a	En contacte			
Cobreix	Cobert per			
Farceix	Farcit per 852, 853, 856, 867, 868			
Talla	Tallat per			
Recolza	Se li recolza			
Es lliura	Se li lliura			
Observacions: RASA DIPÒSIT UE 852.				
Interpretació:				
Datació		Recull mostres		
		<input type="checkbox"/>		

Població / Terme municipal:		Àrea arqueològica / Jaciment:		UE
BARCELONA		C./ DE LA PRINCESA CODI M.H.C.B. 049/04		855
Zonal/ àmbit	Sector	Definició		
	8			
ESTRUCTURA: dipòsit				
Comp. geològica	Comp. orgànica	Comp. artificial		
		RUNA		
Posició	Dimensions	Orientació		
	TOTXOS 30 x 15 cm.			
Tamany	Consistència/ Compactació	Color		
Màximes		Mínimes		Orientació pendent
-				
Cotes superiors		Potència		
Igual a	En contacte			
Cobreix 853	Cobert per 808			
Farceix 852	Farcit per			
Talla	Tallat per			
Recolza	Se li recolza			
Es lliura 874	Se li lliura			
Observacions:				
Interpretació:				
Datació				<input type="checkbox"/> Recull mostres

Població / Terme municipal:		Àrea arqueològica / Jaciment:		UE
BARCELONA		C./ DE LA PRINCESA CODI M.H.C.B. 049/04		856
Zonal/ àmbit	Sector	Definició		
	8			
ESTRUCTURA: dipòsit				
Comp. geològica	Comp. orgànica	Comp. artificial		
		MORTER BLANC + TOTXOS MASSISSOS		
Posició	Dimensions	Orientació		
	TOTXOS 30 x 15 cm.			
Tamany	Consistència/ Compactació	Color		
Màximes		Mínimes		Orientació pendent
-				
Cotes superiors		Potència		
Igual a	En contacte			
Cobreix	Cobert per 808			
Farceix 854	Farcit per 857			
Talla	Tallat per			
Recolza 852	Se li recolza 868			
Es lliura	Se li lliura			
Observacions:				
Interpretació:				
Datació				<input type="checkbox"/> Recull mostres

Població / Terme municipal:		Àrea arqueològica / Jaciment:		UE
BARCELONA		C./ DE LA PRINCESA CODI M.H.C.B. 049/04		857
Zonal/ àmbit	Sector	Definició		
	8			
Comp. geològica		Comp. orgànica		Comp. artificial
				RUNA
Posició	Dimensions	Orientació		
Tamany	Consistència/ Compactació		Color	
Màximes		Mínimes		Orientació pendent
-				Potència
Igual a	En contacte			
Cobreix	Cobert per 808			
Farceix	Farcit per			
Talla	Tallat per			
Recolza	Se li recolza			
Es lliura	Se li lliura			
Observacions: FARCIMENT DIPÒSIT UE 856.				
Interpretació:				
Datació		Recull mostres		
		<input type="checkbox"/>		

Població / Terme municipal:		Àrea arqueològica / Jaciment:		UE
BARCELONA		C./ DE LA PRINCESA CODI M.H.C.B. 049/04		858
Zonal/ àmbit	Sector	Definició		
	8	ESTRUCTURA: riostra		
Comp. geològica		Comp. orgànica		Comp. artificial
PEDRES				MORTER BLANC + RESTES DE MATERIAL CONSTRUCTIU
Posició	Dimensions	Orientació		
Tamany	Consistència/ Compactació		Color	
Màximes		Mínimes		Orientació pendent
-				Potència
Igual a	En contacte			
Cobreix	Cobert per 611			
Farceix	Farcit per			
Talla	Tallat per 642, 884			
Recolza	Se li recolza 848, 852			
Es lliura	Se li lliura			
Observacions: ESTRUCTURA DE FONAMENTACIÓ.				
Interpretació:				
Datació		Recull mostres		
		<input type="checkbox"/>		

Població / Terme municipal:		Àrea arqueològica / Jaciment:		UE
BARCELONA		C./ DE LA PRINCESA CODI M.H.C.B. 049/04		859
Zonal/ àmbit	Sector	Definició		
	8	NEGATIVA: rasa		
Comp. geològica	Comp. orgànica	Comp. artificial		
Posició	Dimensions	Orientació		
Tamany	Consistència/ Compactació	Color		
Màximes		Minimes		Orientació pendent
-				Potència
Igual a	En contacte			
Cobreix	Cobert per 858			
Farceix	Farcit per 858			
Talla	Tallat per			
Recolza	Se li recolza			
Es lliura	Se li lliura			
Observacions: RASA RIOSTRA UE 858.				
Interpretació:				
Datació		Recull mostres		
		<input type="checkbox"/>		

Població / Terme municipal:		Àrea arqueològica / Jaciment:		UE
BARCELONA		C./ DE LA PRINCESA CODI M.H.C.B. 049/04		860
Zonal/ àmbit	Sector	Definició		
	8	NIVELL D'ÚS: paviment		
Comp. geològica	Comp. orgànica	Comp. artificial		
		MORTER BARREJAT AMB SORRA + TOTXOS MASSISSOS		
Posició	Dimensions	Orientació		
	TOTXOS 30 x 15 cm.			
Tamany	Consistència/ Compactació	Color		
Màximes		Minimes		Orientació pendent
-				Potència
Igual a	En contacte			
Cobreix	Cobert per 808			
Farceix	Farcit per			
Talla	Tallat per			
Recolza	Se li recolza			
Es lliura	Se li lliura			
Observacions: NIVELL DE CIRCULACIÓ.				
Interpretació:				
Datació		Recull mostres		
		<input type="checkbox"/>		

Població / Terme municipal:		Àrea arqueològica / Jaciment:		UE
BARCELONA		C./ DE LA PRINCESA CODI M.H.C.B. 049/04		861
Zonal/ àmbit	Sector	Definició		
	8	ESTRAT: de preparació		
Comp. geològica	Comp. orgànica	Comp. artificial		
		MORTER BLANC		
Posició	Dimensions	Orientació		
Tamany	Consistència/ Compactació	Color		
		BLANC		
Màximes		Minimes		Orientació pendent
-				Potència
Cotes superiors				
Igual a	En contacte			
Cobreix 838, 862	Cobert per 808, 860			
Farceix	Farcit per			
Talla	Tallat per			
Recolza 852	Se li recolza			
Es lliura	Se li lliura			
Observacions:				
Interpretació:				
Datació				<input type="checkbox"/> Recull mostres

Població / Terme municipal:		Àrea arqueològica / Jaciment:		UE
BARCELONA		C./ DE LA PRINCESA CODI M.H.C.B. 049/04		862
Zonal/ àmbit	Sector	Definició		
	8	ESTRUCTURA: embà		
Comp. geològica	Comp. orgànica	Comp. artificial		
PEDRES		MORTER BARREJAT AMB SORRA		
Posició	Dimensions	Orientació		
Tamany	Consistència/ Compactació	Color		
Màximes		Minimes		Orientació pendent
-				Potència
Cotes superiors				
Igual a	En contacte 899			
Cobreix 846	Cobert per 861			
Farceix	Farcit per			
Talla	Tallat per 854			
Recolza	Se li recolza 838, 843			
Es lliura	Se li lliura			
Observacions:				
Interpretació:				
Datació				<input type="checkbox"/> Recull mostres

Població / Terme municipal:		Àrea arqueològica / Jaciment:		UE
BARCELONA		C./ DE LA PRINCESA CODI M.H.C.B. 049/04		863
Zonal/ àmbit	Sector	Definició		
	8	ESTRUCTURA: mur		
Comp. geològica		Comp. orgànica		Comp. artificial
PEDRES				MORTER BARREJAT AMB SORRA + TOTXOS MASSISSOS
Posició	Dimensions	Orientació		
	TOTXOS 30 x 15 cm.			
Tamany	Consistència/ Compactació		Color	
Màximes		Minimes		Orientació pendent
Cotes superiors		-		Potència
Igual a				
Cobreix	870	En contacte		
Farceix		Cobert per		
Talla		Farcit per		
Recolza	899	Tallat per		
Es lliura		Se li recolza 864		
		Se li lliura		
Observacions: TAPIAT DE LA PART CENTRAL DE L'ARCADA UE 895=7042.				
Interpretació:				
Datació		Recull mostres		

Població / Terme municipal:		Àrea arqueològica / Jaciment:		UE
BARCELONA		C./ DE LA PRINCESA CODI M.H.C.B. 049/04		864
Zonal/ àmbit	Sector	Definició		
	8	ESTRUCTURA: pou		
Comp. geològica		Comp. orgànica		Comp. artificial
PEDRES				MORTER BLANC
Posició	Dimensions	Orientació		
Tamany	Consistència/ Compactació		Color	
Màximes		Minimes		Orientació pendent
Cotes superiors		-		Potència
Igual a				
Cobreix		En contacte		
Farceix	865	Cobert per 808, 899		
Talla		Farcit per 866		
Recolza	863, 870, 898	Tallat per		
Es lliura		Se li recolza		
		Se li lliura		
Observacions:				
Interpretació:				
Datació		Recull mostres		

Població / Terme municipal:		Àrea arqueològica / Jaciment:		UE
BARCELONA		C./ DE LA PRINCESA CODI M.H.C.B. 049/04		865
Zonal/ àmbit	Sector	NEGATIVA: rasa		Definició
	8			
Comp. geològica	Comp. orgànica	Comp. artificial		
Posició	Dimensions	Orientació		
Tamany	Consistència/ Compactació	Color		
Màximes		Minimes		Orientació pendent
-				Potència
Igual a	En contacte			
Cobreix	Cobert per 864			
Farceix	Farcit per 864			
Talla	Tallat per			
Recolza	846, 869, 871, 5186, 5198			
Es lliura	Se li recolza			
	Se li lliura			
Observacions: RASA POU UE 864.				
Interpretació:				
Datació				<input type="checkbox"/> Recull mostres

Població / Terme municipal:		Àrea arqueològica / Jaciment:		UE
BARCELONA		C./ DE LA PRINCESA CODI M.H.C.B. 049/04		866
Zonal/ àmbit	Sector	FARCIMENT		Definició
	8			
Comp. geològica	Comp. orgànica	Comp. artificial		
		RUNA		
Posició	Dimensions	Orientació		
Tamany	Consistència/ Compactació	Color		
Màximes		Minimes		Orientació pendent
-				Potència
Igual a	En contacte			
Cobreix	Cobert per 808			
Farceix	Farcit per 864			
Talla	Tallat per			
Recolza	Se li recolza			
Es lliura	Se li lliura			
Observacions: FARCIMENT POU UE 864.				
Interpretació:				
Datació				<input type="checkbox"/> Recull mostres

Població / Terme municipal:		Àrea arqueològica / Jaciment:		UE
BARCELONA		C./ DE LA PRINCESA CODI M.H.C.B. 049/04		867
Zonal/ àmbit	Sector	Definició		
	8	ESTRAT: de rebiment		
Comp. geològica	Comp. orgànica	Comp. artificial		
		MORTER BLANC + RESTES DE MATERIAL CONSTRUCTIU		
Posició	Dimensions	Orientació		
Tamany	Consistència/ Compactació	Color		
	SOLTA			
Màximes		Minimes		Orientació pendent
-				Potència
Igual a	En contacte			
Cobreix	846, 875, 883	Cobert per 808		
Farceix	850, 854	Farcit per		
Talla		Tallat per 859		
Recolza		Se li recolza		
Es lliura		Se li lliura		
Observacions: ESTRAT D'ANIVELLAMENT QUE TAMBÉ FARCEIX LES RASES DELS DIPOÏTS UE 848 I 852.				
Interpretació:				
Datació				
<input type="checkbox"/> Recull mostres				

Població / Terme municipal:		Àrea arqueològica / Jaciment:		UE
BARCELONA		C./ DE LA PRINCESA CODI M.H.C.B. 049/04		868
Zonal/ àmbit	Sector	Definició		
	8	ESTRUCTURA: solera dipòsit		
Comp. geològica	Comp. orgànica	Comp. artificial		
		MORTER BLANC + RAJOLES		
Posició	Dimensions	Orientació		
	RAJOLES 25 X 25 cm.			
Tamany	Consistència/ Compactació	Color		
Màximes		Minimes		Orientació pendent
-				Potència
Igual a	En contacte			
Cobreix		Cobert per 855, 874		
Farceix	854	Farcit per		
Talla		Tallat per		
Recolza	852, 853, 856	Se li recolza		
Es lliura		Se li lliura		
Observacions: SOLERA DIPÒSIT UE 852.				
Interpretació:				
Datació				
<input type="checkbox"/> Recull mostres				

Població / Terme municipal:		Àrea arqueològica / Jaciment:		UE
BARCELONA		C./ DE LA PRINCESA CODI M.H.C.B. 049/04		869
Zonal/ àmbit	Sector	Definició		
	8	ESTRAT: de preparació		
Comp. geològica		Comp. orgànica		Comp. artificial
				MORTER BARREJAT AMB SORRA
Posició	Dimensions	Orientació		
Tamany	Consistència/ Compactació	Color		
		ATARONJAT		
Màximes		Mínimes		Orientació pendent
-				Potència
Igual a	En contacte			
Cobreix 871, 878	Cobert per 846			
Farceix	Farcit per			
Talla	Tallat per 642,836,841,850,859,865			
Recolza	Se li recolza			
Es lliura	Se li lliura			
Observacions:				
Interpretació:				
Datació <input type="text"/> <input type="checkbox"/> Recull mostres				

Població / Terme municipal:		Àrea arqueològica / Jaciment:		UE
BARCELONA		C./ DE LA PRINCESA CODI M.H.C.B. 049/04		870
Zonal/ àmbit	Sector	Definició		
	8	ESTRUCTURA: mur		
Comp. geològica		Comp. orgànica		Comp. artificial
PEDRES				MORTER BARREJAT AMB SORRA
Posició	Dimensions	Orientació		
Tamany	Consistència/ Compactació	Color		
Màximes		Mínimes		Orientació pendent
-				Potència
Igual a	En contacte			
Cobreix 898	Cobert per 863, 899, 8036			
Farceix	Farcit per			
Talla	Tallat per 165			
Recolza	Se li recolza 835, 846, 864			
Es lliura	Se li lliura			
Observacions:				
Interpretació:				
FUNCIONA AMB EL EL PAVIMENT UE 846.				
Datació <input type="text"/> <input type="checkbox"/> Recull mostres				

Població / Terme municipal:		Àrea arqueològica / Jaciment:		UE
BARCELONA		C./ DE LA PRINCESA CODI M.H.C.B. 049/04		871
Zonal/ àmbit	Sector	Definició		
	8			
Comp. geològica	Comp. orgànica	Comp. artificial		
TERRA		RESTES DE MATERIAL CONSTRUCTIU		
Posició	Dimensions	Orientació		
Tamany	Consistència/ Compactació		Color	
SORRA (0'02-2 mm.)	COMPACTACIÓ MITJA		MARRO	
Màximes		Mínimes		Orientació pendent
-				Potència
Igual a	En contacte			
Cobreix 876	Cobert per 869, 879			
Farceix	Farcit per			
Talla	Tallat per 836, 859, 865			
Recolza	Se li recolza			
Es lliura	Se li lliura			
Observacions:				
Interpretació:				
Datació		Recull mostres		

Població / Terme municipal:		Àrea arqueològica / Jaciment:		UE
BARCELONA		C./ DE LA PRINCESA CODI M.H.C.B. 049/04		872
Zonal/ àmbit	Sector	Definició		
	8	NIVELL D'ÚS: paviment		
Comp. geològica	Comp. orgànica	Comp. artificial		
		CALÇ		
Posició	Dimensions	Orientació		
Tamany	Consistència/ Compactació		Color	
	FRÀGIL		BLANC	
Màximes		Mínimes		Orientació pendent
-				Potència
Igual a	En contacte			
Cobreix 5186	Cobert per 5174			
Farceix	Farcit per			
Talla	Tallat per 881			
Recolza	Se li recolza			
Es lliura	Se li lliura			
Observacions: NIVELL DE CIRCULACIÓ.				
Interpretació:				
Datació		Recull mostres		

Població / Terme municipal:		Àrea arqueològica / Jaciment:		UE
BARCELONA		C./ DE LA PRINCESA CODI M.H.C.B. 049/04		874
Zonal/ àmbit	Sector	Definició		
	8			
Comp. geològica	Comp. orgànica	Comp. artificial		
		CALÇ		
Posició	Dimensions	Orientació		
Tamany	Consistència/ Compactació	Color		
	FRÀGIL	BLANC		
Màximes		Minimes	Orientació pendent	
-			Potència	
Igual a	En contacte			
Cobreix 853, 868	Cobert per 849, 867			
Farceix	Farcit per			
Talla	Tallat per 875			
Recolza 852	Se li recolza			
Es lliura	Se li lliura 855			
Observacions: ENLLUÏT				
Interpretació:				
Datació		<input type="checkbox"/> Recull mostres		

Població / Terme municipal:		Àrea arqueològica / Jaciment:		UE
BARCELONA		C./ DE LA PRINCESA CODI M.H.C.B. 049/04		875
Zonal/ àmbit	Sector	Definició		
	8	ESTRUCTURA		
Comp. geològica	Comp. orgànica	Comp. artificial		
PEDRES		MORTER BARREJAT AMB SORRA		
Posició	Dimensions	Orientació		
Tamany	Consistència/ Compactació	Color		
Màximes		Minimes	Orientació pendent	
-			Potència	
Igual a	En contacte			
Cobreix 876	Cobert per 849, 867			
Farceix	Farcit per			
Talla	Tallat per 875			
Recolza	Se li recolza			
Es lliura	Se li lliura 871			
Observacions: ESGLAÓ.				
Interpretació:				
Datació		<input type="checkbox"/> Recull mostres		

Població / Terme municipal:		Àrea arqueològica / Jaciment:		UE
BARCELONA		C./ DE LA PRINCESA CODI M.H.C.B. 049/04		876
Zonal/ àmbit	Sector	Definició		
	8	NIVELL D'ÚS: paviment		
Comp. geològica		Comp. orgànica		Comp. artificial
PEDRES				MORTER BARREJAT AMB SORRA
Posició	Dimensions	Orientació		
Tamany	Consistència/ Compactació	Color		
Màximes		Mínimes		Orientació pendent
Cotes superiors		-		Potència
Igual a	En contacte			
Cobreix 5198	Cobert per 871, 875			
Farceix	Farcit per			
Talla	Tallat per			
Recolza	Se li recolza			
Es lliura	Se li lliura			
Observacions: NIVELL DE CIRCULACIÓ.				
Interpretació:				
Datació		Recull mostres		

Població / Terme municipal:		Àrea arqueològica / Jaciment:		UE
BARCELONA		C./ DE LA PRINCESA CODI M.H.C.B. 049/04		877
Zonal/ àmbit	Sector	Definició		
	8	ENLLUÏT		
Comp. geològica		Comp. orgànica		Comp. artificial
				CALÇ
Posició	Dimensions	Orientació		
Tamany	Consistència/ Compactació	Color		
		BLANC		
Màximes		Mínimes		Orientació pendent
Cotes superiors		-		Potència
Igual a	En contacte			
Cobreix 876	Cobert per			
Farceix	Farcit per			
Talla	Tallat per			
Recolza	Se li recolza			
Es lliura 876	Se li lliura			
Observacions: ENLLUÏT				
Interpretació:				
Datació		Recull mostres		

Població / Terme municipal:		Àrea arqueològica / Jaciment:		UE
BARCELONA		C./ DE LA PRINCESA CODI M.H.C.B. 049/04		878
Zonal/ àmbit	Sector	Definició		
	8	ESTRAT		
Comp. geològica	Comp. orgànica	Comp. artificial		
TERRA	CARBONS (presència)			
Posició	Dimensions	Orientació		
Tamany	Consistència/ Compactació	Color		
SORRA (0'02-2 mm.)	COMPACTACIÓ MITJA	MARRÓ-VERMELLÓS		
Màximes		Minimes	Orientació pendent	
Cotes superiors		-	Potència	
Igual a	En contacte			
Cobreix 879, 880	Cobert per 869, 871			
Farceix	Farcit per			
Talla	Tallat per			
Recolza	Se li recolza			
Es lliura	Se li lliura			
Observacions:				
Interpretació:				
Datació		<input type="checkbox"/> Recull mostres		

Població / Terme municipal:		Àrea arqueològica / Jaciment:		UE
BARCELONA		C./ DE LA PRINCESA CODI M.H.C.B. 049/04		879
Zonal/ àmbit	Sector	Definició		
	8	ESTRUCTURA: solera forn		
Comp. geològica	Comp. orgànica	Comp. artificial		
		MORTER BARREJAT AMB SORRA + TOTXOS MASSISSOS		
Posició	Dimensions	Orientació		
Tamany	Consistència/ Compactació	Color		
Màximes		Minimes	Orientació pendent	
Cotes superiors		-	Potència	
Igual a	En contacte			
Cobreix 871	Cobert per 880, 878, 871			
Farceix 881	Farcit per			
Talla	Tallat per 854			
Recolza	Se li recolza			
Es lliura	Se li lliura			
Observacions:				
Interpretació:				
Datació		<input type="checkbox"/> Recull mostres		

Població / Terme municipal:		Àrea arqueològica / Jaciment:		UE
BARCELONA		C./ DE LA PRINCESA CODI M.H.C.B. 049/04		880
Zonal/ àmbit	Sector	Definició		
	8			
Comp. geològica		Comp. orgànica		Comp. artificial
		MORTER BARREJAT AMB SORRA + TOTXOS MASSISSOS		
Posició	Dimensions	Orientació		
	TOTXOS 30 x 15 cm.			
Tamany	Consistència/ Compactació		Color	
Màximes		Mínimes		Orientació pendent
Cotes superiors		-		Potència
Igual a	En contacte			
Cobreix 879	Cobert per 871, 878			
Farceix 881	Farcit per			
Talla	Tallat per 854			
Recolza	Se li recolza			
Es lliura	Se li lliura			
Observacions:				
Interpretació:				
Datació		Recull mostres		
		<input type="checkbox"/>		

Població / Terme municipal:		Àrea arqueològica / Jaciment:		UE
BARCELONA		C./ DE LA PRINCESA CODI M.H.C.B. 049/04		881
Zonal/ àmbit	Sector	Definició		
	8	NEGATIVA: rasa		
Comp. geològica		Comp. orgànica		Comp. artificial
Posició	Dimensions	Orientació		
Tamany	Consistència/ Compactació		Color	
Màximes		Mínimes		Orientació pendent
Cotes superiors		-		Potència
Igual a	En contacte			
Cobreix	Cobert per			
Farceix	Farcit per 879, 880			
Talla	Tallat per			
Recolza	Se li recolza			
Es lliura	Se li lliura			
Observacions:				
RASA FORN UE 880.				
Interpretació:				
Datació		Recull mostres		
		<input type="checkbox"/>		

Població / Terme municipal:		Àrea arqueològica / Jaciment:		UE
BARCELONA		C./ DE LA PRINCESA CODI M.H.C.B. 049/04		882
Zonal/ àmbit	Sector	Definició		
	8	ESTRUCTURA: claveguera		
Comp. geològica	Comp. orgànica	Comp. artificial		
		MORTER BLANC + TOTXOS MASSISSOS		
Posició	Dimensions	Orientació		
	TOTXOS 30 x 15 cm.			
Tamany	Consistència/ Compactació	Color		
Màximes		Minimes		Orientació pendent
-				Potència
Cotes superiors				
Igual a	En contacte			
Cobreix 883	Cobert per 808, 849			
Farceix 884	Farcit per			
Talla	Tallat per 850			
Recolza	Se li recolza 848, 885			
Es lliura	Se li lliura 867			
Observacions: PARETS DE CONTENCIÓ DE LA CLAVEGUERA.				
Interpretació:				
Datació				<input type="checkbox"/> Recull mostres

Població / Terme municipal:		Àrea arqueològica / Jaciment:		UE
BARCELONA		C./ DE LA PRINCESA CODI M.H.C.B. 049/04		883
Zonal/ àmbit	Sector	Definició		
	8	ESTRUCTURA: solera claveguera		
Comp. geològica	Comp. orgànica	Comp. artificial		
		MORTER BLANC + TOTXOS MASSISSOS		
Posició	Dimensions	Orientació		
	TOTXOS 30 x 15 cm.			
Tamany	Consistència/ Compactació	Color		
Màximes		Minimes		Orientació pendent
-				Potència
Cotes superiors				
Igual a	En contacte			
Cobreix 5198	Cobert per 867, 882, 885			
Farceix 884	Farcit per			
Talla	Tallat per			
Recolza	Se li recolza			
Es lliura	Se li lliura			
Observacions: SOLERA CLAVEGUERA UE 882.				
Interpretació:				
Datació				<input type="checkbox"/> Recull mostres

Població / Terme municipal:		Àrea arqueològica / Jaciment:		UE
BARCELONA		C./ DE LA PRINCESA CODI M.H.C.B. 049/04		884
Zonal/ àmbit	Sector	Definició		
	8			
Comp. geològica		Comp. orgànica	Comp. artificial	
		TOTXOS MASSISSOS		
Posició	Dimensions	Orientació		
	TOTXOS 30 x 15 cm.			
Tamany	Consistència/ Compactació		Color	
Màximes		Mínimes		Orientació pendent
-				
Cotes superiors		Potència		
Igual a	En contacte			
Cobreix	883	Cobert per 808		
Farceix		Farcit per		
Talla	651, 875, 858	Tallat per		
Recolza		Se li recolza		
Es lliura		Se li lliura		
Observacions: RASA CLAVEGUERA UE 882.				
Interpretació:				
Datació		Recull mostres		
		<input type="checkbox"/>		

Població / Terme municipal:		Àrea arqueològica / Jaciment:		UE
BARCELONA		C./ DE LA PRINCESA CODI M.H.C.B. 049/04		885
Zonal/ àmbit	Sector	Definició		
	8	ESTRUCTURA		
Comp. geològica		Comp. orgànica	Comp. artificial	
		TOTXOS MASSISSOS		
Posició	Dimensions	Orientació		
	TOTXOS 30 x 15 cm.			
Tamany	Consistència/ Compactació		Color	
Màximes		Mínimes		Orientació pendent
-				
Cotes superiors		Potència		
Igual a	En contacte			
Cobreix	883	Cobert per 808		
Farceix		Farcit per		
Talla		Tallat per		
Recolza	882	Se li recolza		
Es lliura		Se li lliura		
Observacions: ESTRUCTURA AMORTITZACIÓ CLAVEGUERA UE 882.				
Interpretació:				
Datació		Recull mostres		
		<input type="checkbox"/>		

Població / Terme municipal:		Àrea arqueològica / Jaciment:		UE	
BARCELONA		C./ DE LA PRINCESA CODI M.H.C.B. 049/04		886	
Zonal/ àmbit		Sector		Definició	
8					
ESTRUCTURA: claveguera					
Comp. geològica		Comp. orgànica		Comp. artificial	
PEDRES				MORTER BARREJAT AMB SORRA	
Posició		Dimensions		Orientació	
Tamany		Consistència/ Compactació		Color	
Màximes		Mínimes		Orientació pendent	
-					
Cotes superiors		Potència			
Igual a					
En contacte					
Cobreix 5198		Cobert per 5174			
Farceix 888		Farcit per 889			
Talla		Tallat per 833			
Recolza 890		Se li recolza 887			
Es lliura		Se li lliura			
Observacions: PARETS DE CONTENCIÓ DE LA CLAVEGUERA.					
Interpretació:					
Datació		Recull mostres			
		<input type="checkbox"/>			

Població / Terme municipal:		Àrea arqueològica / Jaciment:		UE	
BARCELONA		C./ DE LA PRINCESA CODI M.H.C.B. 049/04		887	
Zonal/ àmbit		Sector		Definició	
8					
ESTRUCTURA: solera claveguera					
Comp. geològica		Comp. orgànica		Comp. artificial	
				MORTER BARREJAT AMB SORRA + TOTXOS MASSISSOS	
Posició		Dimensions		Orientació	
Tamany		Consistència/ Compactació		Color	
Màximes		Mínimes		Orientació pendent	
-					
Cotes superiors		Potència			
Igual a					
En contacte					
Cobreix 5198		Cobert per 889			
Farceix 888		Farcit per			
Talla		Tallat per 883			
Recolza 886		Se li recolza			
Es lliura		Se li lliura			
Observacions: SOLERA CLAVEGUERA UE 886.					
Interpretació:					
Datació		Recull mostres			
		<input type="checkbox"/>			

Població / Terme municipal:		Àrea arqueològica / Jaciment:		UE
BARCELONA		C./ DE LA PRINCESA CODI M.H.C.B. 049/04		888
Zonal/ àmbit	Sector	Definició		
	8	NEGATIVA: rasa		
Comp. geològica		Comp. orgànica		Comp. artificial
TERRA				
Posició	Dimensions	Orientació		
Tamany	Consistència/ Compactació	Color		
SORRA (0'02-2 mm.)	ARGILOSA	VERDÓS		
Màximes		Mínimes		Orientació pendent
Cotes superiors		-		Potència
Igual a	En contacte			
Cobreix	887	Cobert per 5174		
Farceix	886	Farcit per		
Talla	5186, 5198	Tallat per		
Recolza		Se li recolza		
Es lliura		Se li lliura		
Observacions: RASA CLAVEGUERA UE 886.				
Interpretació:				
Datació		Recull mostres		
		<input type="checkbox"/>		

Població / Terme municipal:		Àrea arqueològica / Jaciment:		UE
BARCELONA		C./ DE LA PRINCESA CODI M.H.C.B. 049/04		889
Zonal/ àmbit	Sector	Definició		
	8	FARCIMENT		
Comp. geològica		Comp. orgànica		Comp. artificial
TERRA				
Posició	Dimensions	Orientació		
Tamany	Consistència/ Compactació	Color		
SORRA (0'02-2 mm.)	ARGILOSA	VERDÓS		
Màximes		Mínimes		Orientació pendent
Cotes superiors		-		Potència
Igual a	En contacte			
Cobreix	887	Cobert per 5174		
Farceix	886	Farcit per		
Talla		Tallat per		
Recolza		Se li recolza		
Es lliura		Se li lliura		
Observacions: FARCIMENT CLAVEGUERA UE 886.				
Interpretació:				
Datació		Recull mostres		
		<input type="checkbox"/>		

Població / Terme municipal:		Àrea arqueològica / Jaciment:		UE
BARCELONA		C./ DE LA PRINCESA CODI M.H.C.B. 049/04		890
Zonal/ àmbit	Sector	Definició		
	8	ESTRUCTURA: indeterminada		
Comp. geològica		Comp. orgànica		Comp. artificial
PEDRES				MORTER BARREJAT AMB SORRA + TOTXOS MASSISSOS
Posició	Dimensions	Orientació		
	TOTXOS 31 x 16 cm.			
Tamany	Consistència/ Compactació		Color	
Màximes		Mínimes		Orientació pendent
Cotes superiors		-		Potència
Igual a				
Cobreix	5198	En contacte		
Farceix	891	Cobert per 5174		
Talla		Farcit per		
Recolza	252, 893	Tallat per		
Es lliura		Se li recolza 886		
		Se li lliura 892		
Observacions:				
A LA PART SUPERIOR ESTA REMATADA PER UNA FILERA DE TOTXOS POSATS PLANS. ENCOFRAT PERDUT.				
Interpretació:				
Datació				
<input type="checkbox"/> Recull mostres				

Població / Terme municipal:		Àrea arqueològica / Jaciment:		UE
BARCELONA		C./ DE LA PRINCESA CODI M.H.C.B. 049/04		891
Zonal/ àmbit	Sector	Definició		
	8			
Comp. geològica		Comp. orgànica		Comp. artificial
Posició	Dimensions	Orientació		
Tamany	Consistència/ Compactació		Color	
Màximes		Mínimes		Orientació pendent
Cotes superiors		-		Potència
Igual a				
Cobreix		En contacte		
Farceix		Cobert per		
Talla		Farcit per 890		
Recolza		Tallat per		
Es lliura		Se li recolza		
		Se li lliura		
Observacions:				
RASA DE L'ESTRUCTURA INDETERMINADA UE 890. NO TENIM CONEIXAMENT DEL QUE TALLAVA AQUESTA RASA, JA QUE EN POSTERIORITAT ES REBAIXA EL TERRENY PER ADOSSAR A L'ESTRUCTURA UE 890 LA CLAVEGUERA UE 886.				
Interpretació:				
Datació				
<input type="checkbox"/> Recull mostres				

Població / Terme municipal:		Àrea arqueològica / Jaciment:		UE
BARCELONA		C./ DE LA PRINCESA CODI M.H.C.B. 049/04		892
Zonal/ àmbit	Sector	Definició		
	8	ENLLUÏT		
Comp. geològica	Comp. orgànica	Comp. artificial		
		CALÇ		
Posició	Dimensions	Orientació		
Tamany	Consistència/ Compactació	Color		
	FRÀGIL	BLANC		
Màximes		Minimes		Orientació pendent
-				Potència
Cotes superiors				
Igual a	En contacte			
Cobreix	Cobert per			
Farceix	Farcit per			
Talla	Tallat per			
Recolza	Se li recolza	890		
Es lliura	Se li lliura	890		
Observacions: ENLLUÏT				
Interpretació:				
Datació				<input type="checkbox"/> Recull mostres

Població / Terme municipal:		Àrea arqueològica / Jaciment:		UE
BARCELONA		C./ DE LA PRINCESA CODI M.H.C.B. 049/04		893
Zonal/ àmbit	Sector	Definició		
	8	ENLLUÏT		
Comp. geològica	Comp. orgànica	Comp. artificial		
		CALÇ		
Posició	Dimensions	Orientació		
Tamany	Consistència/ Compactació	Color		
	FRÀGIL	BLANC		
Màximes		Minimes		Orientació pendent
-				Potència
Cotes superiors				
Igual a	En contacte			
Cobreix	Cobert per			
Farceix	Farcit per			
Talla	Tallat per			
Recolza	Se li recolza	890		
Es lliura	Se li lliura	5198		
Observacions: ENLLUÏT				
Interpretació:				
Datació				<input type="checkbox"/> Recull mostres

Població / Terme municipal:		Àrea arqueològica / Jaciment:		UE
BARCELONA		C./ DE LA PRINCESA CODI M.H.C.B. 049/04		894
Zonal/ àmbit	Sector	Definició		
	8			
Comp. geològica		Comp. orgànica	Comp. artificial	
TERRA		CENDRES		
Posició	Dimensions	Orientació		
Tamany	Consistència/ Compactació		Color	
			VERMEL·LÓS	
Màximes		Minimes		Orientació pendent
-				
Cotes superiors		Potència		
Igual a	En contacte			
Cobreix	Cobert per 879			
Farceix	Farcit per			
Talla	Tallat per			
Recolza	Se li recolza			
Es lliura	Se li lliura			
Observacions:				
ARRENCAMENT ARCADA.				
Interpretació:				
Datació		Recull mostres		
		<input type="checkbox"/>		

Població / Terme municipal:		Àrea arqueològica / Jaciment:		UE
BARCELONA		C./ DE LA PRINCESA CODI M.H.C.B. 049/04		895
Zonal/ àmbit	Sector	Definició		
	8	ESTRUCTURA: atc		
Comp. geològica		Comp. orgànica	Comp. artificial	
CARREUS			MORTER BARREJAT AMB SORRA	
Posició	Dimensions	Orientació		
Tamany	Consistència/ Compactació		Color	
Màximes		Minimes		Orientació pendent
-				
Cotes superiors		Potència		
Igual a	En contacte			
Cobreix	Cobert per			
Farceix	Farcit per			
Talla	Tallat per			
Recolza	Se li recolza 897			
Es lliura	Se li lliura			
Observacions:				
ARRENCAMENT ARCADA.				
Interpretació:				
Datació		Recull mostres		
		<input type="checkbox"/>		

Població / Terme municipal:		Àrea arqueològica / Jaciment:		UE
BARCELONA		C./ DE LA PRINCESA CODI M.H.C.B. 049/04		896
Zonal/ àmbit	Sector	Definició		
	8	ESTRUCTURA: fonamentació		
Comp. geològica		Comp. orgànica		Comp. artificial
PEDRES				MORTER BARREJAT AMB SORRA
Posició	Dimensions	Orientació		
Tamany	Consistència/ Compactació		Color	
Màximes		Mínimes		Orientació pendent
Cotes superiors		-		Potència
Igual a	En contacte			
Cobreix	797	Cobert per 895, 897		
Farceix		Farcit per		
Talla		Tallat per		
Recolza		Se li recolza		
Es lliura		Se li lliura		
Observacions: BASE ARRENCAMENT ARCADA UE 895.				
Interpretació:				
Datació				
<input type="checkbox"/> Recull mostres				

Població / Terme municipal:		Àrea arqueològica / Jaciment:		UE
BARCELONA		C./ DE LA PRINCESA CODI M.H.C.B. 049/04		897
Zonal/ àmbit	Sector	Definició		
	8	ESTRUCTURA: mur		
Comp. geològica		Comp. orgànica		Comp. artificial
CARREUS				MORTER BARREJAT AMB SORRA
Posició	Dimensions	Orientació		
Tamany	Consistència/ Compactació		Color	
Màximes		Mínimes		Orientació pendent
Cotes superiors		-		Potència
Igual a	En contacte			
Cobreix	896	Cobert per		
Farceix		Farcit per		
Talla		Tallat per		
Recolza	895	Se li recolza 252, 5242		
Es lliura		Se li lliura		
Observacions:				
Interpretació:				
Datació				
<input type="checkbox"/> Recull mostres				

Població / Terme municipal:		Àrea arqueològica / Jaciment:		UE
BARCELONA		C./ DE LA PRINCESA CODI M.H.C.B. 049/04		898
Zonal/ àmbit	Sector	Definició		
	8	ESTRUCTURA: fonamentació		
Comp. geològica		Comp. orgànica		Comp. artificial
PEDRES				MORTER BARREJAT AMB SORRA
Posició	Dimensions	Orientació		
Tamany	Consistència/ Compactació		Color	
Màximes		Mínimes		Orientació pendent
Cotes superiors		-		Potència
Igual a				
Cobreix	797	En contacte		
Farceix		Cobert per 870		
Talla		Farcit per		
Recolza		Tallat per		
Es lliura		Se li recolza 835, 864		
		Se li lliura		
Observacions: RIOSTRA DE L' ARRENCAMENT D'ARCADA UE 895.				
Interpretació:				
Datació				
				<input type="checkbox"/> Recull mostres

Població / Terme municipal:		Àrea arqueològica / Jaciment:		UE
BARCELONA		C./ DE LA PRINCESA CODI M.H.C.B. 049/04		899
Zonal/ àmbit	Sector	Definició		
	8	ESTRUCTURA: mur		
Comp. geològica		Comp. orgànica		Comp. artificial
CARREUS				MORTER BARREJAT AMB SORRA + TOTXOS MASSISSOS
Posició	Dimensions	Orientació		
	TOTXOS 30 x 15 cm.			
Tamany	Consistència/ Compactació		Color	
Màximes		Mínimes		Orientació pendent
Cotes superiors		-		Potència
Igual a				
Cobreix	870, 846, 864	En contacte 862		
Farceix		Cobert per		
Talla		Farcit per		
Recolza		Tallat per		
Es lliura		Se li recolza		
		Se li lliura		
Observacions:				
Interpretació: FUNCIONA AMB L'EMBÀ UE 862.				
Datació				
				<input type="checkbox"/> Recull mostres

Població / Terme municipal:		Àrea arqueològica / Jaciment:		UE	
BARCELONA		C./ DE LA PRINCESA CODI M.H.C.B. 049/04		1000	
Zonal/ àmbit		Sector		Definició	
1		1		ESTRUCTURA: mur	
Comp. geològica		Comp. orgànica		Comp. artificial	
PEDRES				MORTER BLANC + TOTXOS MASSISSOS	
Posició		Dimensions		Orientació	
Tamany		Consistència/ Compactació		Color	
Màximes		Mínimes		Orientació pendent	
Cotes superiors		-		Potència	
Igual a		En contacte			
Cobreix 1001		Cobert per		147, 156, 157, 701	
Farceix 1002		Farcit per		Se li lliura 705	
Talla		Tallat per			
Recolza		Se li recolza			
Es lliura		Se li lliura			
Observacions: MUR DE L'EDIFICI ACTUAL. TAMBÉ SE LI RECOLZA: 702, 703, 704					
Interpretació:					
Datació				<input type="checkbox"/> Recull mostres	

Població / Terme municipal:		Àrea arqueològica / Jaciment:		UE	
BARCELONA		C./ DE LA PRINCESA CODI M.H.C.B. 049/04		1001	
Zonal/ àmbit		Sector		Definició	
1		1		ESTRUCTURA: fonamentació	
Comp. geològica		Comp. orgànica		Comp. artificial	
PEDRES				MORTER BLANC + TOTXOS MASSISSOS	
Posició		Dimensions		Orientació	
Tamany		Consistència/ Compactació		Color	
Màximes		Mínimes		Orientació pendent	
Cotes superiors		-		Potència	
Igual a		En contacte			
Cobreix 109,171,173,1004,7036		Cobert per		106, 1000	
Farceix 1002		Farcit per			
Talla		Tallat per			
Recolza		Se li recolza			
Es lliura		Se li lliura			
Observacions: ESTRUCTURA DE FONAMENTACIÓ.					
Interpretació:					
Datació				<input type="checkbox"/> Recull mostres	

Població / Terme municipal:		Àrea arqueològica / Jaciment:		UE
BARCELONA		C./ DE LA PRINCESA CODI M.H.C.B. 049/04		1002
Zonal/ àmbit	Sector	Definició		
	1	NEGATIVA: rasa		
Comp. geològica	Comp. orgànica	Comp. artificial		
Posició	Dimensions	Orientació		
Tamany	Consistència/ Compactació	Color		
Màximes		Minimes		Orientació pendent
-				Potència
Igual a	En contacte			
Cobreix	Cobert per 1000, 1001			
Farceix	Farcit per 1000, 1001			
Talla	767, 774	Tallat per		
Recolza	Se li recolza			
Es lliura	Se li lliura			
Observacions:				
Interpretació:				
Datació				<input type="checkbox"/> Recull mostres

Població / Terme municipal:		Àrea arqueològica / Jaciment:		UE
BARCELONA		C./ DE LA PRINCESA CODI M.H.C.B. 049/04		1003
Zonal/ àmbit	Sector	Definició		
	1	ESTRUCTURA: mur		
Comp. geològica	Comp. orgànica	Comp. artificial		
PEDRES		MORTER BARREJAT AMB SORRA		
Posició	Dimensions	Orientació		
Tamany	Consistència/ Compactació	Color		
Màximes		Minimes		Orientació pendent
-				Potència
Igual a	En contacte			
Cobreix	Cobert per 106			
Farceix	Farcit per			
Talla	165, 5008	Tallat per		
Recolza	Se li recolza 120, 1001, 7036			
Es lliura	Se li lliura			
Observacions:				
Interpretació:				
Datació				<input type="checkbox"/> Recull mostres

Població / Terme municipal:		Àrea arqueològica / Jaciment:		UE	
BARCELONA		C./ DE LA PRINCESA CODI M.H.C.B. 049/04		1004	
Zonal/ àmbit	Sector	Definició			
	1	ESTRUCTURA: solera dipòsit			
Comp. geològica	Comp. orgànica	Comp. artificial			
Posició	Dimensions	Orientació			
	TOTXOS 24X24				
Tamany	Consistència/ Compactació	Color			
Màximes	Minimes	Orientació pendent			
Cotes superiors	-	Potència			
Igual a	En contacte				
Cobreix	172	Cobert per 173, 174, 1001			
Farceix		Farcit per			
Talla		Tallat per			
Recolza		Se li recolza			
Es lliura		Se li lliura			
Observacions:					
Interpretació:					
Datació				<input type="checkbox"/> Recull mostres	

Població / Terme municipal:		Àrea arqueològica / Jaciment:		UE	
BARCELONA		C./ DE LA PRINCESA CODI M.H.C.B. 049/04		1005	
Zonal/ àmbit	Sector	Definició			
	1	FARCIMENT			
Comp. geològica	Comp. orgànica	Comp. artificial			
TERRA		RESTES DE MATERIAL CONSTRUCTIU			
Posició	Dimensions	Orientació			
Tamany	Consistència/ Compactació	Color			
LLIM (0,002-0,02 mm.)	ARGILOSA	MARRÓ-VERDÓS			
Màximes	Minimes	Orientació pendent			
Cotes superiors	-	Potència			
Igual a	En contacte				
Cobreix	195	Cobert per			
Farceix	167	Farcit per			
Talla		Tallat per			
Recolza		Se li recolza			
Es lliura		Se li lliura			
Observacions:					
Interpretació:					
Datació				<input type="checkbox"/> Recull mostres	

Població / Terme municipal:		Àrea arqueològica / Jaciment:		UE
BARCELONA		C./ DE LA PRINCESA CODI M.H.C.B. 049/04		2000
Zonal/ àmbit	Sector	Definició		
	2			
Comp. geològica	Comp. orgànica	Comp. artificial		
TERRA (SAULO)		RESTES DE MATERIAL CONSTRUCTIU		
Posició	Dimensions	Orientació		
Tamany	Consistència/ Compactació	Color		
Màximes		Minimes		Orientació pendent
-				Potència
Igual a	En contacte			
Cobreix	2001, 2002, 2039, 2051	Cobert per 2054		
Farceix		Farcit per		
Talla		Tallat per 277, 2005		
Recolza		Se li recolza		
Es lliura		Se li lliura		
Observacions:				
Interpretació:				
Datació				<input type="checkbox"/> Recull mostres

Població / Terme municipal:		Àrea arqueològica / Jaciment:		UE
BARCELONA		C./ DE LA PRINCESA CODI M.H.C.B. 049/04		2001
Zonal/ àmbit	Sector	Definició		
	2	NIVELL D'ÚS: paviment		
Comp. geològica	Comp. orgànica	Comp. artificial		
		MORTER BARREJAT AMB SORRA + RAJOLES		
Posició	Dimensions	Orientació		
	RAJOLA 31'5X16 cm.			
Tamany	Consistència/ Compactació	Color		
Màximes		Minimes		Orientació pendent
-				Potència
Igual a	En contacte			
Cobreix	2013	Cobert per 2000		
Farceix		Farcit per		
Talla		Tallat per 2003		
Recolza	2028	Se li recolza		
Es lliura		Se li lliura		
Observacions: NIVELL DE CIRCULACIÓ.				
Interpretació:				
Datació				<input type="checkbox"/> Recull mostres

Població / Terme municipal:		Àrea arqueològica / Jaciment:		UE
BARCELONA		C./ DE LA PRINCESA CODI M.H.C.B. 049/04		2002
Zonal/ àmbit	Sector	Definició		
	2	ESTRAT: de rebuiment		
Comp. geològica	Comp. orgànica	Comp. artificial		
TERRA	CARBONS (presència)	RESTES DE MORTER		
Posició	Dimensions	Orientació		
Tamany	Consistència/ Compactació	Color		
	SOLTA			
Màximes		Minimes		Orientació pendent
-				Potència
Igual a	En contacte			
Cobreix	Cobert per	2007, 2004	2000	
Farceix	Farcit per	2004		
Talla	Tallat per			
Recolza	Se li recolza			
Es lliura	Se li lliura			
Observacions:				
Interpretació:				
Datació		Recull mostres		
		<input type="checkbox"/>		

Població / Terme municipal:		Àrea arqueològica / Jaciment:		UE
BARCELONA		C./ DE LA PRINCESA CODI M.H.C.B. 049/04		2003
Zonal/ àmbit	Sector	Definició		
	2	NEGATIVA: retail		
Comp. geològica	Comp. orgànica	Comp. artificial		
Posició	Dimensions	Orientació		
Tamany	Consistència/ Compactació	Color		
Màximes		Minimes		Orientació pendent
-				Potència
Igual a	En contacte			
Cobreix	Cobert per			
Farceix	Farcit per	2004		
Talla	Tallat per	2001, 2012, 2013, 2029		
Recolza	Se li recolza			
Es lliura	Se li lliura			
Observacions:				
RETAIL SEMICIRCULAR.				
Interpretació:				
Datació		Recull mostres		
		<input type="checkbox"/>		

Població / Terme municipal:		Àrea arqueològica / Jaciment:		UE
BARCELONA		C./ DE LA PRINCESA CODI M.H.C.B. 049/04		2004
Zonal/ àmbit	Sector	Definició		
	2	ESTRUCTURA		
Comp. geològica	Comp. orgànica	Comp. artificial		
		CERÀMICA		
Posició	Dimensions	Orientació		
Tamany	Consistència/ Compactació	Color		
Màximes		Mínimes		Orientació pendent
-				Potència
Igual a	En contacte			
Cobreix	Cobert per 2002			
Farceix	2003	Farcit per 2002, 2007		
Talla	Tallat per 2005			
Recolza	Se li recolza			
Es lliura	Se li lliura			
Observacions: ES TRACTA D'UNA TENALLA DE CERÀMICA OXIDADA ENCAIXADA AL TERRA DE L'ÀMBIT. PRESENTA RESTES D'OXID EN EL SEU INTERIOR.				
Interpretació: LA SEVA FUNCIONALITAT ÉS INCERTA.				
Datació				<input type="checkbox"/> Recull mostres

Població / Terme municipal:		Àrea arqueològica / Jaciment:		UE
BARCELONA		C./ DE LA PRINCESA CODI M.H.C.B. 049/04		2005
Zonal/ àmbit	Sector	Definició		
	2	NEGATIVA: retail		
Comp. geològica	Comp. orgànica	Comp. artificial		
Posició	Dimensions	Orientació		
Tamany	Consistència/ Compactació	Color		
Màximes		Mínimes		Orientació pendent
-				Potència
Igual a	En contacte			
Cobreix	Cobert per			
Farceix		Farcit per 2006		
Talla	2000, 2001, 2002, 2003	Tallat per		
Recolza	Se li recolza			
Es lliura	Se li lliura			
Observacions: TAMBÉ TALLA A: 2004, 2012, 2013				
Interpretació:				
Datació				<input type="checkbox"/> Recull mostres

Població / Terme municipal:		Àrea arqueològica / Jaciment:		UE
BARCELONA		C./ DE LA PRINCESA CODI M.H.C.B. 049/04		2006
Zonal/ àmbit	Sector	Definició		
	2	FARCIMENT		
Comp. geològica		Comp. orgànica		Comp. artificial
TERRA (SAULO)				RESTES DE MATERIAL CONSTRUCTIU
Posició	Dimensions	Orientació		
Tamany	Consistència/ Compactació		Color	
	SOLTA			MARRO
Màximes		Mínimes		Orientació pendent
Cotes superiors		-		Potència
Igual a	En contacte			
Cobreix	Cobert per			
Farceix	Farcit per			
Talla	Tallat per			
Recolza	Se li recolza			
Es lliura	Se li lliura			
Observacions:				
Interpretació:				
Datació		Recull mostres		

Població / Terme municipal:		Àrea arqueològica / Jaciment:		UE
BARCELONA		C./ DE LA PRINCESA CODI M.H.C.B. 049/04		2007
Zonal/ àmbit	Sector	Definició		
	2	ESTRAT: de rabliment		
Comp. geològica		Comp. orgànica		Comp. artificial
TERRA				
Posició	Dimensions	Orientació		
Tamany	Consistència/ Compactació		Color	
	SORRA (0'02-2 mm.)	COMPACTACIÓ ALTA		ATARONJAT
Màximes		Mínimes		Orientació pendent
Cotes superiors		-		Potència
Igual a	En contacte			
Cobreix	Cobert per			
Farceix	Farcit per			
Talla	Tallat per			
Recolza	Se li recolza			
Es lliura	Se li lliura			
Observacions:				
PRESENCIA ESCORIA FERRO.				
Interpretació:				
Datació		Recull mostres		

Població / Terme municipal:		Àrea arqueològica / Jaciment:		UE	
BARCELONA		C./ DE LA PRINCESA CODI M.H.C.B. 049/04		2009	
Zonal/ àmbit	Sector	Definició			
	2	ESTRUCTURA			
Comp. geològica	Comp. orgànica	Comp. artificial			
	FUSTA				
Posició	Dimensions	Orientació			
Tamany	Consistència/ Compactació	Color			
Màximes		Minimes		Orientació pendent	
-					
Cotes superiors		Potència			
Igual a	En contacte				
Cobreix	Cobert per				
Farceix	Farcit per	2010			
Talla	Tallat per				
Recolza	Se li recolza				
Es lliura	Se li lliura	2011			
Observacions: RESTES D'UN PAL DE FUSTA CREMAT CLAVAT A TERRA.					
Interpretació:					
Datació <input type="text"/> <input type="checkbox"/> Recull mostres					

Població / Terme municipal:		Àrea arqueològica / Jaciment:		UE	
BARCELONA		C./ DE LA PRINCESA CODI M.H.C.B. 049/04		2010	
Zonal/ àmbit	Sector	Definició			
	2	NEGATIVA: forat de pal			
Comp. geològica	Comp. orgànica	Comp. artificial			
Posició	Dimensions	Orientació			
Tamany	Consistència/ Compactació	Color			
Màximes		Minimes		Orientació pendent	
-					
Cotes superiors		Potència			
Igual a	En contacte				
Cobreix	Cobert per				
Farceix	Farcit per	2009, 2011			
Talla	Tallat per				
Recolza	Se li recolza				
Es lliura	Se li lliura				
Observacions:					
Interpretació:					
Datació <input type="text"/> <input type="checkbox"/> Recull mostres					

Població / Terme municipal:		Àrea arqueològica / Jaciment:		UE
BARCELONA		C./ DE LA PRINCESA CODI M.H.C.B. 049/04		2011
Zonal/ àmbit	Sector	Definició		
	2			
Comp. geològica		Comp. orgànica	Comp. artificial	
			CALÇ	
Posició	Dimensions	Orientació		
Tamany	Consistència/ Compactació	Color		
	COMPACTACIÓ ALTA	BLANC		
Màximes		Mínimes		Orientació pendent
		-		
Cotes superiors		Potència		
Igual a	En contacte			
Cobreix	2010	Cobert per		
Farceix		Farcit per		
Talla		Tallat per		
Recolza		Se li recolza		
Es lliura	2009	Se li lliura		
Observacions:				
Interpretació:				
Datació				<input type="checkbox"/> Recull mostres

Població / Terme municipal:		Àrea arqueològica / Jaciment:		UE
BARCELONA		C./ DE LA PRINCESA CODI M.H.C.B. 049/04		2012
Zonal/ àmbit	Sector	Definició		
	2	ESTRAT		
Comp. geològica		Comp. orgànica	Comp. artificial	
TERRA		CARBONS (presènci		
Posició	Dimensions	Orientació		
Tamany	Consistència/ Compactació	Color		
SORRA (0'02-2 mm.)	COMPACTACIÓ MITJA	MARRO		
Màximes		Mínimes		Orientació pendent
		-		
Cotes superiors		Potència		
Igual a	En contacte			
Cobreix	2029	Cobert per 2013		
Farceix		Farcit per		
Talla		Tallat per 2003, 2005		
Recolza		Se li recolza		
Es lliura	2028	Se li lliura		
Observacions:				
Interpretació:				
Datació				<input type="checkbox"/> Recull mostres

Població / Terme municipal:		Àrea arqueològica / Jaciment:		UE
BARCELONA		C./ DE LA PRINCESA CODI M.H.C.B. 049/04		2013
Zonal/ àmbit	Sector	Definició		
	2	ESTRAT: de preparació		
Comp. geològica		Comp. orgànica	Comp. artificial	
TERRA (SAULO)				
Posició	Dimensions	Orientació		
Tamany	Consistència/ Compactació		Color	
SORRA (0'02-2 mm.)	SOLTA	MARRO		
Cotes superiors		Màximes	Minimes	Orientació pendent
		-		
Igual a	En contacte			
Cobreix	2012	Cobert per 2001		
Farceix		Farcit per		
Talla		Tallat per 2005		
Recolza		Se li recolza		
Es lliura	2028	Se li lliura		
Observacions:				
Interpretació:				
Datació		<input type="checkbox"/> Recull mostres		

Població / Terme municipal:		Àrea arqueològica / Jaciment:		UE
BARCELONA		C./ DE LA PRINCESA CODI M.H.C.B. 049/04		2014
Zonal/ àmbit	Sector	Definició		
	2	ESTRAT		
Comp. geològica		Comp. orgànica	Comp. artificial	
			RUNA	
Posició	Dimensions	Orientació		
Tamany	Consistència/ Compactació		Color	
Cotes superiors		Màximes	Minimes	Orientació pendent
		-		
Igual a	En contacte			
Cobreix		Cobert per 282		
Farceix		Farcit per		
Talla		Tallat per		
Recolza		Se li recolza		
Es lliura		Se li lliura		
Observacions:				
Interpretació:				
Datació		<input type="checkbox"/> Recull mostres		

Població / Terme municipal:		Àrea arqueològica / Jaciment:		UE
BARCELONA		C./ DE LA PRINCESA CODI M.H.C.B. 049/04		2015
Zonal/ àmbit	Sector	Definició		
	2	NEGATIVA: retail		
Comp. geològica	Comp. orgànica	Comp. artificial		
Posició	Dimensions	Orientació		
Tamany	Consistència/ Compactació	Color		
Màximes		Minimes		Orientació pendent
-				Potència
Cotes superiors				
Igual a	En contacte			
Cobreix	Cobert per 2016			
Farceix	Farcit per 2016			
Talla	Tallat per			
Recolza	Se li recolza			
Es lliura	Se li lliura			
Observacions:				
Interpretació:				
Datació		Recull mostres		

Població / Terme municipal:		Àrea arqueològica / Jaciment:		UE
BARCELONA		C./ DE LA PRINCESA CODI M.H.C.B. 049/04		2016
Zonal/ àmbit	Sector	Definició		
	2	FARCIMENT		
Comp. geològica	Comp. orgànica	Comp. artificial		
		MORTER BLANC		
Posició	Dimensions	Orientació		
Tamany	Consistència/ Compactació	Color		
	COMPACTACIÓ ALTA	BLANC		
Màximes		Minimes		Orientació pendent
-				Potència
Cotes superiors				
Igual a	En contacte			
Cobreix	Cobert per 272			
Farceix	Farcit per			
Talla	Tallat per			
Recolza	Se li recolza			
Es lliura	Se li lliura			
Observacions:				
Interpretació:				
Datació		Recull mostres		

Població / Terme municipal:		Àrea arqueològica / Jaciment:		UE	
BARCELONA		C./ DE LA PRINCESA CODI M.H.C.B. 049/04		2017	
Zonal/ àmbit	Sector	Definició			
	2				
Comp. geològica		Comp. orgànica		Comp. artificial	
				MORTER BLANC + TOTXOS MASSISSOS	
Posició		Dimensions		Orientació	
		TOTXOS 30X15			
Tamany		Consistència/ Compactació		Color	
Màximes		Mínimes		Orientació pendent	
Cotes superiors		-		Potència	
Igual a	En contacte				
Cobreix	2020 Cobert per				
Farceix	Farcit per				
Talla	Tallat per				
Recolza	Se li recolza				
Es lliura	Se li lliura				
Observacions: ESTRUCTURA DE FONAMENTACIÓ.					
Interpretació:					
Datació		Recull mostres			
		<input type="checkbox"/>			

Població / Terme municipal:		Àrea arqueològica / Jaciment:		UE	
BARCELONA		C./ DE LA PRINCESA CODI M.H.C.B. 049/04		2019	
Zonal/ àmbit	Sector	Definició			
	2	NEGATIVA: rasa			
Comp. geològica		Comp. orgànica		Comp. artificial	
Posició		Dimensions		Orientació	
Tamany		Consistència/ Compactació		Color	
Màximes		Mínimes		Orientació pendent	
Cotes superiors		-		Potència	
Igual a	En contacte				
Cobreix	Cobert per				
Farceix	Farcit per 2020				
Talla	Tallat per				
Recolza	Se li recolza				
Es lliura	Se li lliura				
Observacions: RASA RIOSTRA UE 2017.					
Interpretació:					
Datació		Recull mostres			
		<input type="checkbox"/>			

Població / Terme municipal:		Àrea arqueològica / Jaciment:		UE	
BARCELONA		C./ DE LA PRINCESA CODI M.H.C.B. 049/04		2020	
Zonal/ àmbit	Sector	Definició			
	2	ESTRUCTURA: riostra			
Comp. geològica		Comp. orgànica		Comp. artificial	
				MORTER BLANC + RESTES DE MATERIAL CONSTRUCTIU	
Posició		Dimensions		Orientació	
Tamany		Consistència/ Compactació		Color	
VARIABLE		ARGILOSA COMPACTE		HETEROGENI	
Màximes		Mínimes		Orientació pendent	
Cotes superiors		-		Potència	
Igual a		En contacte			
Cobreix		Cobert per 2017			
Farceix		Farcit per			
Talla		Tallat per			
Recolza		Se li recolza			
Es lliura		Se li lliura			
Observacions: ESTRUCTURA DE FONAMENTACIÓ.					
Interpretació:					
Datació		Recull mostres			

Població / Terme municipal:		Àrea arqueològica / Jaciment:		UE	
BARCELONA		C./ DE LA PRINCESA CODI M.H.C.B. 049/04		2022	
Zonal/ àmbit	Sector	Definició			
	2	ESTRAT			
Comp. geològica		Comp. orgànica		Comp. artificial	
TERRA					
Posició		Dimensions		Orientació	
Tamany		Consistència/ Compactació		Color	
VARIABLE		ARGILOSA COMPACTE		HETEROGENI	
Màximes		Mínimes		Orientació pendent	
Cotes superiors		-		Potència	
Igual a		En contacte			
Cobreix		Cobert per 235, 238			
Farceix		Farcit per			
Talla		Tallat per			
Recolza		Se li recolza			
Es lliura		Se li lliura			
Observacions:					
Interpretació:					
Datació		Recull mostres			

Població / Terme municipal:		Àrea arqueològica / Jaciment:		UE	
BARCELONA		C./ DE LA PRINCESA CODI M.H.C.B. 049/04		2023	
Zonal/ àmbit	Sector	ESTRUCTURA: pou		Definició	
	2				
Comp. geològica		Comp. orgànica		Comp. artificial	
				MORTER BLANC + TOTXOS MASSISSOS	
Posició	Dimensions	Orientació			
	TOTXOS 30X15				
Tamany	Consistència/ Compactació	Color			
Màximes		Mínimes		Orientació pendent	
Cotes superiors		-		Potència	
Igual a	En contacte				
Cobreix	2116	Cobert per 272, 275, 2022			
Farceix		Farcit per 2024			
Talla		Tallat per 240, 2015, 2027			
Recolza	213, 252	Se li recolza			
Es lliura		Se li lliura			
Observacions: POU CIRCULAR.					
Interpretació:					
Datació		Recull mostres			
		<input type="checkbox"/>			

Població / Terme municipal:		Àrea arqueològica / Jaciment:		UE	
BARCELONA		C./ DE LA PRINCESA CODI M.H.C.B. 049/04		2024	
Zonal/ àmbit	Sector	FARCIMENT		Definició	
	2				
Comp. geològica		Comp. orgànica		Comp. artificial	
TERRA					
Posició	Dimensions	Orientació			
Tamany	Consistència/ Compactació	Color			
SORRA (0'02-2 mm.)	ARGILOSA	MARRO			
Màximes		Mínimes		Orientació pendent	
Cotes superiors		-		Potència	
Igual a	En contacte				
Cobreix		Cobert per 2022			
Farceix	2023	Farcit per			
Talla		Tallat per			
Recolza		Se li recolza			
Es lliura		Se li lliura			
Observacions: FARCIMENT POU 2023.					
Interpretació:					
Datació		Recull mostres			
		<input type="checkbox"/>			

Població / Terme municipal:		Àrea arqueològica / Jaciment:		UE
BARCELONA		C./ DE LA PRINCESA CODI M.H.C.B. 049/04		2025
Zonal/ àmbit	Sector	Definició		
	2	NEGATIVA: rasa		
Comp. geològica	Comp. orgànica	Comp. artificial		
Posició	Dimensions	Orientació		
Tamany	Consistència/ Compactació	Color		
Màximes		Mínimes		Orientació pendent
Cotes superiors		-		Potència
Igual a	En contacte			
Cobreix	Cobert per			
Farceix	Farcit per	292		
Talla	Tallat per			
Recolza	Se li recolza			
Es lliura	Se li lliura			
Observacions: RASA FONAMENTACIÓ MUR ACTUAL UE 292.				
Interpretació:				
Datació		Recull mostres		
		<input type="checkbox"/>		

Població / Terme municipal:		Àrea arqueològica / Jaciment:		UE
BARCELONA		C./ DE LA PRINCESA CODI M.H.C.B. 049/04		2026
Zonal/ àmbit	Sector	Definició		
	2	NEGATIVA: rasa		
Comp. geològica	Comp. orgànica	Comp. artificial		
Posició	Dimensions	Orientació		
Tamany	Consistència/ Compactació	Color		
Màximes		Mínimes		Orientació pendent
Cotes superiors		-		Potència
Igual a	En contacte			
Cobreix	Cobert per			
Farceix	Farcit per			
Talla	Tallat per			
Recolza	Se li recolza			
Es lliura	Se li lliura			
Observacions:				
Interpretació:				
Datació		Recull mostres		
		<input type="checkbox"/>		

Població / Terme municipal:		Àrea arqueològica / Jaciment:		UE	
BARCELONA		C./ DE LA PRINCESA CODI M.H.C.B. 049/04		2027	
Zonal/ àmbit	Sector	NEGATIVA: rasa		Definició	
	2				
Comp. geològica	Comp. orgànica	Comp. artificial			
Posició	Dimensions	Orientació			
	TOTXOS 30X15				
Tamany	Consistència/ Compactació	Color			
Màximes		Minimes		Orientació pendent	
-					
Cotes superiors		Potència			
Igual a	En contacte				
Cobreix	2029	Cobert per		2000	
Farceix		Farcit per		275, 2109	
Talla	252, 2023, 4012, 4058	Tallat per			
Recolza		Se li recolza			
Es lliura		Se li lliura			
Observacions: RASA RIOSTRA UE 275.					
Interpretació:					
Datació					
<input type="checkbox"/> Recull mostres					

Població / Terme municipal:		Àrea arqueològica / Jaciment:		UE	
BARCELONA		C./ DE LA PRINCESA CODI M.H.C.B. 049/04		2028	
Zonal/ àmbit	Sector	ESTRUCTURA		Definició	
	2				
Comp. geològica	Comp. orgànica	Comp. artificial			
		MORTER BLANC + TOTXOS MASSISSOS			
Posició	Dimensions	Orientació			
	TOTXOS 30X15				
Tamany	Consistència/ Compactació	Color			
Màximes		Minimes		Orientació pendent	
-					
Cotes superiors		Potència			
Igual a	En contacte				
Cobreix	2029	Cobert per		2000	
Farceix		Farcit per			
Talla		Tallat per			
Recolza		Se li recolza		2001	
Es lliura		Se li lliura		2012, 2013	
Observacions:					
Interpretació: FUNCIONA AMB EL PAVIMENT UE 2001.					
Datació					
<input type="checkbox"/> Recull mostres					

Població / Terme municipal:		Àrea arqueològica / Jaciment:		UE
BARCELONA		C./ DE LA PRINCESA CODI M.H.C.B. 049/04		2029
Zonal/ àmbit	Sector	Definició		
	2	ESTRAT		
Comp. geològica		Comp. orgànica		Comp. artificial
TERRA				
Posició	Dimensions	Orientació		
Tamany	Consistència/ Compactació		Color	
SORRA (0'02-2 mm.)	ARGILOSA		MARRO	
Màximes		Mínimes		Orientació pendent
Cotes superiors		-		Potència
Igual a	En contacte			
Cobreix	2030	Cobert per		2012, 2028
Farceix		Farcit per		
Talla		Tallat per		277, 2003
Recolza		Se li recolza		
Es lliura		Se li lliura		
Observacions:				
Interpretació:				
Datació		<input type="checkbox"/> Recull mostres		

Població / Terme municipal:		Àrea arqueològica / Jaciment:		UE
BARCELONA		C./ DE LA PRINCESA CODI M.H.C.B. 049/04		2030
Zonal/ àmbit	Sector	Definició		
	2	ESTRAT		
Comp. geològica		Comp. orgànica		Comp. artificial
TERRA (SAULÓ)				
Posició	Dimensions	Orientació		
Tamany	Consistència/ Compactació		Color	
SORRA (0'02-2 mm.)	SOLTA		MARRO	
Màximes		Mínimes		Orientació pendent
Cotes superiors		-		Potència
Igual a	En contacte			
Cobreix	2031, 2032, 2052	Cobert per		2029
Farceix		Farcit per		
Talla		Tallat per		277
Recolza		Se li recolza		
Es lliura		Se li lliura		
Observacions:				
Interpretació:				
Datació		<input type="checkbox"/> Recull mostres		

Població / Terme municipal:		Àrea arqueològica / Jaciment:		UE
BARCELONA		C./ DE LA PRINCESA CODI M.H.C.B. 049/04		2031
Zonal/ àmbit	Sector	Definició		
	2	ESTRAT		
Comp. geològica		Comp. orgànica	Comp. artificial	
TERRA		CARBONS (presència)		
Posició	Dimensions	Orientació		
Tamany	Consistència/ Compactació		Color	
SORRA (0'02-2 mm.)	ARGILOSA		MARRO	
Màximes		Minimes		Orientació pendent
Cotes superiors		-		Potència
Igual a				
En contacte				
Cobreix	Cobert per		2030, 2052	
Farceix	Farcit per			
Talla	Tallat per		2033	
Recolza	Se li recolza			
Es lliura	Se li lliura			
Observacions:				
Interpretació:				
Datació		Recull mostres		

Població / Terme municipal:		Àrea arqueològica / Jaciment:		UE
BARCELONA		C./ DE LA PRINCESA CODI M.H.C.B. 049/04		2032
Zonal/ àmbit	Sector	Definició		
	2	FARCIMENT		
Comp. geològica		Comp. orgànica	Comp. artificial	
TERRA				
Posició	Dimensions	Orientació		
Tamany	Consistència/ Compactació		Color	
VARIABLE	ARGILOSA		MARRÓ-GRIS	
Màximes		Minimes		Orientació pendent
Cotes superiors		-		Potència
Igual a				
En contacte				
Cobreix	Cobert per		2030	
Farceix	Farcit per			
Talla	Tallat per		277	
Recolza	Se li recolza			
Es lliura	Se li lliura			
Observacions:				
Interpretació:				
Datació		Recull mostres		

Població / Terme municipal:		Àrea arqueològica / Jaciment:		UE
BARCELONA		C./ DE LA PRINCESA CODI M.H.C.B. 049/04		2033
Zonal/ àmbit	Sector	Definició		
	2	NEGATIVA: retail		
Comp. geològica		Comp. orgànica		Comp. artificial
TERRA + GRAVES				
Posició	Dimensions	Orientació		
Tamany	Consistència/ Compactació		Color	
VARIABLE	ARGILOSA		MARRO	
Cotes superiors		Màximes	Minimes	Orientació pendent
		-		
Igual a	En contacte			
Cobreix	Cobert per 2032			
Farceix	Farcit per 2032			
Talla	Tallat per 2031, 2034			
Recolza	Se li recolza			
Es lliura	Se li lliura			
Observacions:				
Interpretació:				
Datació		Recull mostres		
		<input type="checkbox"/>		

Població / Terme municipal:		Àrea arqueològica / Jaciment:		UE
BARCELONA		C./ DE LA PRINCESA CODI M.H.C.B. 049/04		2034
Zonal/ àmbit	Sector	Definició		
	2	ESTRAT		
Comp. geològica		Comp. orgànica		Comp. artificial
TERRA + GRAVES				
Posició	Dimensions	Orientació		
Tamany	Consistència/ Compactació		Color	
VARIABLE	ARGILOSA		MARRO	
Cotes superiors		Màximes	Minimes	Orientació pendent
		-		
Igual a	En contacte			
Cobreix	Cobert per 2031, 2032			
Farceix	Farcit per			
Talla	Tallat per 277, 2033, 2064			
Recolza	Se li recolza			
Es lliura	Se li lliura			
Observacions:				
Interpretació:				
Datació		Recull mostres		
		<input type="checkbox"/>		

Població / Terme municipal:		Àrea arqueològica / Jaciment:		UE
BARCELONA		C./ DE LA PRINCESA CODI M.H.C.B. 049/04		2035
Zonal/ àmbit	Sector	Definició		
	2	ESTRAT		
Comp. geològica		Comp. orgànica	Comp. artificial	
TERRA				
Posició	Dimensions	Orientació		
Tamany	Consistència/ Compactació		Color	
SORRA (0'02-2 mm.)	ARGILOSA		MARRO	
Màximes		Mínimes		Orientació pendent
-				
Cotes superiors		Potència		
Igual a	En contacte			
Cobreix	Cobert per 2034			
Farceix	Farcit per			
Talla	Tallat per 277, 2067			
Recolza	Se li recolza			
Es lliura	Se li lliura			
Observacions:				
Interpretació:				
Datació		Recull mostres		
		<input type="checkbox"/>		

Població / Terme municipal:		Àrea arqueològica / Jaciment:		UE
BARCELONA		C./ DE LA PRINCESA CODI M.H.C.B. 049/04		2036
Zonal/ àmbit	Sector	Definició		
	2	ESTRUCTURA: desaigne terrat.		
Comp. geològica		Comp. orgànica	Comp. artificial	
			CERÀMICA	
Posició	Dimensions	Orientació		
VERTICAL				
Tamany	Consistència/ Compactació		Color	
Màximes		Mínimes		Orientació pendent
-				
Cotes superiors		Potència		
Igual a	En contacte 2042			
Cobreix	Cobert per			
Farceix	Farcit per			
Talla	Tallat per			
Recolza	Se li recolza			
Es lliura	Se li lliura			
Observacions:				
Interpretació:				
Datació		Recull mostres		
		<input type="checkbox"/>		

Població / Terme municipal:		Àrea arqueològica / Jaciment:		UE
BARCELONA		C./ DE LA PRINCESA CODI M.H.C.B. 049/04		2037
Zonal/ àmbit	Sector	Definició		
	2	ESTRUCTURA: desatgüe WC		
Comp. geològica	Comp. orgànica	Comp. artificial		
		CERÀMICA		
Posició	Dimensions	Orientació		
VERTICAL				
Tamany	Consistència/ Compactació	Color		
Màximes		Minimes		Orientació pendent
-				Potència
Cotes superiors				
Igual a	En contacte 2042			
Cobreix	Cobert per			
Farceix	Farcit per			
Talla	Tallat per			
Recolza	Se li recolza			
Es lliura	Se li lliura			
Observacions:				
Interpretació:				
Datació				<input type="checkbox"/> Recull mostres

Població / Terme municipal:		Àrea arqueològica / Jaciment:		UE
BARCELONA		C./ DE LA PRINCESA CODI M.H.C.B. 049/04		2039
Zonal/ àmbit	Sector	Definició		
	2	NIVELL D'ÚS: paviment		
Comp. geològica	Comp. orgànica	Comp. artificial		
		MORTER BARREJAT AMB SORRA + TOTXOS MASSISSOS		
Posició	Dimensions	Orientació		
	TOTXOS DE 31,5x16 cm.			
Tamany	Consistència/ Compactació	Color		
Màximes		Minimes		Orientació pendent
-				Potència
Cotes superiors				
Igual a	En contacte			
Cobreix	Cobert per 2000			
Farceix	Farcit per			
Talla	Tallat per 2050			
Recolza	Se li recolza			
Es lliura	Se li lliura			
Observacions:				
NIVELL DE CIRCULACIÓ.				
Interpretació:				
Datació				<input type="checkbox"/> Recull mostres

Població / Terme municipal:		Àrea arqueològica / Jaciment:		UE
BARCELONA		C./ DE LA PRINCESA CODI M.H.C.B. 049/04		2040
Zonal/ àmbit	Sector	Definició		
	2	ESTRAT: de preparació		
Comp. geològica	Comp. orgànica	Comp. artificial		
		MORTER BARREJAT AMB SORRA		
Posició	Dimensions	Orientació		
Tamany	Consistència/ Compactació	Color		
	COMPACTACIÓ ALTA	ATARONJAT		
Màximes		Orientació pendent		
-		Potència		
Cotes superiors				
Igual a	En contacte			
Cobreix	Cobert per 2039			
Farceix	Farcit per			
Talla	Tallat per 2050			
Recolza	Se li recolza			
Es lliura 2028	Se li lliura			
Observacions:				
Interpretació:				
Datació		Recull mostres		

Població / Terme municipal:		Àrea arqueològica / Jaciment:		UE
BARCELONA		C./ DE LA PRINCESA CODI M.H.C.B. 049/04		2041
Zonal/ àmbit	Sector	Definició		
	2	ESTRUCTURA: desaigne		
Comp. geològica	Comp. orgànica	Comp. artificial		
		MORTER BLANC + TOTXOS MASSISSOS		
Posició	Dimensions	Orientació		
	TOTXOS DE 30 x15 cm.			
Tamany	Consistència/ Compactació	Color		
Màximes		Orientació pendent		
-		Potència		
Cotes superiors				
Igual a	En contacte 237, 2044			
Cobreix	Cobert per 2042			
Farceix	Farcit per			
Talla	Tallat per			
Recolza	Se li recolza			
Es lliura	Se li lliura			
Observacions:				
Interpretació:				
Datació		Recull mostres		

Població / Terme municipal:		Àrea arqueològica / Jaciment:		UE
BARCELONA		C./ DE LA PRINCESA CODI M.H.C.B. 049/04		2042
Zonal/ àmbit	Sector	Definició		
	2	ESTRUCTURA: tapadora		
Comp. geològica	Comp. orgànica	Comp. artificial		
		MORTER BLANC + TOTXOS MASSISSOS		
Posició	Dimensions	Orientació		
	TOTXOS DE 30 x15 cm.			
Tamany	Consistència/ Compactació	Color		
Màximes		Minimes		Orientació pendent
-				Potència
Cotes superiors				
Igual a	En contacte 2036, 2037			
Cobreix	2041 Cobert per			
Farceix	Farcit per			
Talla	Tallat per			
Recolza	Se li recolza			
Es lliura	Se li lliura			
Observacions: TAPA ESTRUCTURA UE 2042.				
Interpretació:				
Datació		Recull mostres		

Població / Terme municipal:		Àrea arqueològica / Jaciment:		UE
BARCELONA		C./ DE LA PRINCESA CODI M.H.C.B. 049/04		2043
Zonal/ àmbit	Sector	Definició		
	2	NEGATIVA: rasa		
Comp. geològica	Comp. orgànica	Comp. artificial		
Posició	Dimensions	Orientació		
Tamany	Consistència/ Compactació	Color		
Màximes		Minimes		Orientació pendent
-				Potència
Cotes superiors				
Igual a	En contacte			
Cobreix	Cobert per			
Farceix	Farcit per 2041			
Talla	Tallat per			
Recolza	Se li recolza			
Es lliura	Se li lliura			
Observacions: RASA ESTRUCTURA UE 2042.				
Interpretació:				
Datació		Recull mostres		

Població / Terme municipal:		Àrea arqueològica / Jaciment:		UE	
BARCELONA		C./ DE LA PRINCESA CODI M.H.C.B. 049/04		2044	
Zonal/ àmbit		Sector		Definició	
		2			
Comp. geològica		Comp. orgànica		Comp. artificial	
				CERÀMICA	
Posició		Dimensions		Orientació	
Tamany		Consistència/ Compactació		Color	
Màximes		Mínimes		Orientació pendent	
Cotes superiors		-		Potència	
Igual a		En contacte 2041			
Cobreix		205, 238		Cobert per 282	
Farceix		2045		Farcit per	
Talla				Tallat per 2047	
Recolza				Se li recolza	
Es lliura				Se li lliura	
Observacions: CANALITZACIÓ FORMADA PER UNA TEULA POSADA AL REBÈS.					
Interpretació:					
Datació				<input type="checkbox"/> Recull mostres	

Població / Terme municipal:		Àrea arqueològica / Jaciment:		UE	
BARCELONA		C./ DE LA PRINCESA CODI M.H.C.B. 049/04		2045	
Zonal/ àmbit		Sector		Definició	
		2			
Comp. geològica		Comp. orgànica		Comp. artificial	
Posició		Dimensions		Orientació	
Tamany		Consistència/ Compactació		Color	
Màximes		Mínimes		Orientació pendent	
Cotes superiors		-		Potència	
Igual a		En contacte			
Cobreix				Cobert per	
Farceix				Farcit per 2044	
Talla		205, 237, 238		Tallat per	
Recolza				Se li recolza	
Es lliura				Se li lliura	
Observacions: RASA ESTRUCTURA UE 2044.					
Interpretació:					
Datació				<input type="checkbox"/> Recull mostres	

Població / Terme municipal:		Àrea arqueològica / Jaciment:		UE
BARCELONA		C./ DE LA PRINCESA CODI M.H.C.B. 049/04		2046
Zonal/ àmbit	Sector	Definició		
	2	ESTRUCTURA: tub		
Comp. geològica	Comp. orgànica	Comp. artificial		
Posició	Dimensions	Orientació		
Tamany	Consistència/ Compactació	Color		
Màximes		Mínimes		Orientació pendent
-				Potència
Cotes superiors				
Igual a	En contacte			
Cobreix	Cobert per			
Farceix	2047	Farcit per		
Talla		Tallat per		
Recolza		Se li recolza		
Es lliura		Se li lliura		
Observacions: TUB DE FORMIGÓ QUE FA DE DESAIGÜE DE LA PICA. S'ENGANXA POSTERIORMENT A LA CANAL UE 244.				
Interpretació:				
Datació				<input type="checkbox"/> Recull mostres

Població / Terme municipal:		Àrea arqueològica / Jaciment:		UE
BARCELONA		C./ DE LA PRINCESA CODI M.H.C.B. 049/04		2047
Zonal/ àmbit	Sector	Definició		
	2	NEGATIVA: rasa		
Comp. geològica	Comp. orgànica	Comp. artificial		
Posició	Dimensions	Orientació		
Tamany	Consistència/ Compactació	Color		
Màximes		Mínimes		Orientació pendent
-				Potència
Cotes superiors				
Igual a	En contacte			
Cobreix	Cobert per			
Farceix		Farcit per		
Talla	2044	Tallat per		
Recolza		Se li recolza		
Es lliura		Se li lliura		
Observacions: RASA TUB UE 2046.				
Interpretació:				
Datació				<input type="checkbox"/> Recull mostres

Població / Terme municipal:		Àrea arqueològica / Jaciment:		UE	
BARCELONA		C./ DE LA PRINCESA CODI M.H.C.B. 049/04		2048	
Zonal/ àmbit	Sector	Definició			
	2	ESTRAT: de rebiliment			
Comp. geològica	Comp. orgànica	Comp. artificial			
		MORTER BLANC + RESTES DE MATERIAL CONSTRUCTIU			
Posició	Dimensions	Orientació			
Tamany	Consistència/ Compactació	Color			
	COMPACTACIÓ ALTA				
Màximes		Minimes		Orientació pendent	
-					
Cotes superiors		Potència			
Igual a	En contacte				
Cobreix 205	Cobert per 282				
Farceix	Farcit per				
Talla	Tallat per				
Recolza	Se li recolza				
Es lliura 239, 2044	Se li lliura				
Observacions:					
Interpretació:					
Datació		Recull mostres			
		<input type="checkbox"/>			

Població / Terme municipal:		Àrea arqueològica / Jaciment:		UE	
BARCELONA		C./ DE LA PRINCESA CODI M.H.C.B. 049/04		2050	
Zonal/ àmbit	Sector	Definició			
	2	NEGATIVA: retail			
Comp. geològica	Comp. orgànica	Comp. artificial			
Posició	Dimensions	Orientació			
Tamany	Consistència/ Compactació	Color			
Màximes		Minimes		Orientació pendent	
-					
Cotes superiors		Potència			
Igual a	En contacte				
Cobreix	Cobert per				
Farceix	Farcit per 2051				
Talla	Tallat per				
Recolza	Se li recolza				
Es lliura	Se li lliura				
Observacions:					
Interpretació:					
Datació		Recull mostres			
		<input type="checkbox"/>			

Població / Terme municipal:		Àrea arqueològica / Jaciment:		UE
BARCELONA		C./ DE LA PRINCESA CODI M.H.C.B. 049/04		2051
Zonal/ àmbit	Sector	Definició		
	2	FARCIMENT		
Comp. geològica		Comp. orgànica	Comp. artificial	
TERRA			RESTES DE MATERIAL CONSTRUCTIU	
Posició	Dimensions	Orientació		
Tamany	Consistència/ Compactació		Color	
SORRA (0'02-2 mm.)	SOLTA		MARRÓ-ATARONJAT	
Màximes		Mínimes		Orientació pendent
-				
Cotes superiors		Potència		
Igual a	En contacte			
Cobreix 2012	Cobert per 2000			
Farceix 2050	Farcit per			
Talla	Tallat per 277			
Recolza	Se li recolza			
Es lliura	Se li lliura			
Observacions:				
Interpretació:				
Datació		Recull mostres		
		<input type="checkbox"/>		

Població / Terme municipal:		Àrea arqueològica / Jaciment:		UE
BARCELONA		C./ DE LA PRINCESA CODI M.H.C.B. 049/04		2052
Zonal/ àmbit	Sector	Definició		
	2	ESTRAT		
Comp. geològica		Comp. orgànica	Comp. artificial	
			MORTER BLANC	
Posició	Dimensions	Orientació		
Tamany	Consistència/ Compactació		Color	
			BLANC	
Màximes		Mínimes		Orientació pendent
-				
Cotes superiors		Potència		
Igual a	En contacte			
Cobreix 2031	Cobert per 2030			
Farceix	Farcit per			
Talla	Tallat per			
Recolza	Se li recolza			
Es lliura	Se li lliura			
Observacions:				
Interpretació:				
Datació		Recull mostres		
		<input type="checkbox"/>		

Població / Terme municipal:		Àrea arqueològica / Jaciment:		UE
BARCELONA		C./ DE LA PRINCESA CODI M.H.C.B. 049/04		2053
Zonal/ àmbit	Sector	Definició		
	2	ESTRAT		
Comp. geològica		Comp. orgànica		Comp. artificial
TERRA + PEDRES				
Posició	Dimensions	Orientació		
Tamany	Consistència/ Compactació		Color	
VARIABLE	ARGILOSA		MARRO	
Màximes		Mínimes		Orientació pendent
Cotes superiors		-		Potència
Igual a	4071	En contacte		
Cobreix		Cobert per 2035		
Farceix		Farcit per		
Talla		Tallat per 277, 2067		
Recolza		Se li recolza		
Es lliura		Se li lliura		
Observacions:				
Interpretació:				
Datació		Recull mostres		

Població / Terme municipal:		Àrea arqueològica / Jaciment:		UE
BARCELONA		C./ DE LA PRINCESA CODI M.H.C.B. 049/04		2054
Zonal/ àmbit	Sector	Definició		
	2	FARCIMENT		
Comp. geològica		Comp. orgànica		Comp. artificial
TERRA				RESTES DE MATERIAL CONSTRUCTIU
Posició	Dimensions	Orientació		
Tamany	Consistència/ Compactació		Color	
SORRA (0'02-2 mm.)	SOLTA		MARRO	
Màximes		Mínimes		Orientació pendent
Cotes superiors		-		Potència
Igual a		En contacte		
Cobreix	265, 2000, 2056, 2063	Cobert per 282		
Farceix	2055	Farcit per		
Talla		Tallat per		
Recolza		Se li recolza		
Es lliura	276	Se li lliura		
Observacions: TAMBÉ COBREIX A: 2064, 2066, 2065, 4073, 2066, 2068, 2077, 2078, 2079				
Interpretació:				
Datació		Recull mostres		

Població / Terme municipal:		Àrea arqueològica / Jaciment:		UE
BARCELONA		C./ DE LA PRINCESA CODI M.H.C.B. 049/04		2055
Zonal/ àmbit	Sector	Definició		
	2	ESTRUCTURA: pou		
Comp. geològica	Comp. orgànica	Comp. artificial		
		MORTER BLANC + TOTXOS MASSISSOS		
Posició	Dimensions	Orientació		
	TOTXOS DE 28 X 14 cm.			
Tamany	Consistència/ Compactació	Color		
Màximes		Minimes		Orientació pendent
-				Potència
Cotes superiors				
Igual a	En contacte 2065			
Cobreix 4073	Cobert per 2054			
Farceix 2073	Farcit per 2054			
Talla	Tallat per			
Recolza 2074	Se li recolza 2056, 2057			
Es lliura	Se li lliura			
Observacions:				
Interpretació:				
Datació				<input type="checkbox"/> Recull mostres

Població / Terme municipal:		Àrea arqueològica / Jaciment:		UE
BARCELONA		C./ DE LA PRINCESA CODI M.H.C.B. 049/04		2056
Zonal/ àmbit	Sector	Definició		
	2	ESTRUCTURA: mur		
Comp. geològica	Comp. orgànica	Comp. artificial		
		MORTER BLANC + TOTXOS MASSISSOS		
Posició	Dimensions	Orientació		
	TOTXOS DE 28 x14 cm.			
Tamany	Consistència/ Compactació	Color		
Màximes		Minimes		Orientació pendent
-				Potència
Cotes superiors				
Igual a	En contacte			
Cobreix 2059	Cobert per 2054			
Farceix	Farcit per			
Talla	Tallat per			
Recolza 2055, 2062	Se li recolza			
Es lliura	Se li lliura 2066, 2068			
Observacions:				
Interpretació:				
Datació				<input type="checkbox"/> Recull mostres

Població / Terme municipal:		Àrea arqueològica / Jaciment:		UE
BARCELONA		C./ DE LA PRINCESA CODI M.H.C.B. 049/04		2057
Zonal/ àmbit	Sector	Definició		
	2	ESTRUCTURA		
Comp. geològica	Comp. orgànica	Comp. artificial		
		MORTER GRIS + RESTES DE MATERIAL CONSTRUCTIU		
Posició	Dimensions	Orientació		
Tamany	Consistència/ Compactació	Color		
Màximes		Minimes		Orientació pendent
-				Potència
Cotes superiors				
Igual a	En contacte 2055			
Cobreix	Cobert per			
Farceix	Farcit per			
Talla	Tallat per			
Recolza	2055	Se li recolza		
Es lliura		Se li lliura		
Observacions: ESTRUCTURA INDETERMINADA.				
Interpretació:				
Datació		Recull mostres		

Població / Terme municipal:		Àrea arqueològica / Jaciment:		UE
BARCELONA		C./ DE LA PRINCESA CODI M.H.C.B. 049/04		2059
Zonal/ àmbit	Sector	Definició		
	2	NIVELL D'ÚS: enllosat		
Comp. geològica	Comp. orgànica	Comp. artificial		
LLAMBORDES				
Posició	Dimensions	Orientació		
Tamany	Consistència/ Compactació	Color		
Màximes		Minimes		Orientació pendent
-				Potència
Cotes superiors				
Igual a	En contacte			
Cobreix	2074, 2091, 2133	Cobert per 2056,2064,2065,2066		
Farceix		Farcit per		
Talla		Tallat per 2060		
Recolza	2062, 2088	Se li recolza		
Es lliura		Se li lliura		
Observacions: NIVELL DE CIRCULACIÓ. PER SOBRE TENEN LES RESTES D'UNA CAPA DE CALÇ UE 2066.				
Interpretació:				
Datació		Recull mostres		

Població / Terme municipal:		Àrea arqueològica / Jaciment:		UE	
BARCELONA		C./ DE LA PRINCESA CODI M.H.C.B. 049/04		2060	
Zonal/ àmbit		Sector		Definició	
		2			
Comp. geològica		Comp. orgànica		Comp. artificial	
Posició		Dimensions		Orientació	
Tamany		Consistència/ Compactació		Color	
Cotes superiors		Màximes		Minimes	
		-			
Orientació pendent					
Igual a		En contacte			
Cobreix		Cobert per			
Farceix		Farcit per		2061	
Talla		Tallat per			
Recolza		Se li recolza			
Es lliura		Se li lliura			
Observacions:					
Interpretació:					
Datació				<input type="checkbox"/> Recull mostres	

Població / Terme municipal:		Àrea arqueològica / Jaciment:		UE	
BARCELONA		C./ DE LA PRINCESA CODI M.H.C.B. 049/04		2061	
Zonal/ àmbit		Sector		Definició	
		2			
Comp. geològica		Comp. orgànica		Comp. artificial	
				MORTER BLANC + RESTES DE MATERIAL CONSTRUCTIU	
Posició		Dimensions		Orientació	
Tamany		Consistència/ Compactació		Color	
		COMPACTACIÓ ALTA		BLANC	
Cotes superiors		Màximes		Minimes	
		-			
Orientació pendent					
Igual a		En contacte			
Cobreix		Cobert per			
Farceix		Farcit per			
Talla		Tallat per			
Recolza		Se li recolza			
Es lliura		Se li lliura			
Observacions:					
Interpretació:					
Datació				<input type="checkbox"/> Recull mostres	

Població / Terme municipal:		Àrea arqueològica / Jaciment:		UE
BARCELONA		C./ DE LA PRINCESA CODI M.H.C.B. 049/04		2062
Zonal/ àmbit	Sector	Definició		
	2	ESTRUCTURA: mur		
Comp. geològica	Comp. orgànica	Comp. artificial		
PEDRES		MORTER BLANC + TOTXOS MASSISSOS		
Posició	Dimensions	Orientació		
	TOTXOS DE 30 x15 cm.			
Tamany	Consistència/ Compactació		Color	
Màximes		Minimes		Orientació pendent
-				Potència
Cotes superiors				
Igual a	En contacte			
Cobreix	2069	Cobert per 2056, 2059		
Farceix		Farcit per 277		
Talla		Tallat per 277		
Recolza		Se li recolza 2056, 2059		
Es lliura		Se li lliura 2066		
Observacions:				
Interpretació:				
Datació		Recull mostres		

Població / Terme municipal:		Àrea arqueològica / Jaciment:		UE
BARCELONA		C./ DE LA PRINCESA CODI M.H.C.B. 049/04		2063
Zonal/ àmbit	Sector	Definició		
	2	ESTRUCTURA: embà		
Comp. geològica	Comp. orgànica	Comp. artificial		
		MORTER BLANC + TOTXOS MASSISSOS		
Posició	Dimensions	Orientació		
	TOTXOS DE 30 x15 cm.			
Tamany	Consistència/ Compactació		Color	
Màximes		Minimes		Orientació pendent
-				Potència
Cotes superiors				
Igual a	En contacte 2064			
Cobreix	2059	Cobert per 2054		
Farceix		Farcit per		
Talla		Tallat per 277, 2061		
Recolza		Se li recolza		
Es lliura		Se li lliura 2066		
Observacions:				
Interpretació:				
Datació		Recull mostres		

Població / Terme municipal:		Àrea arqueològica / Jaciment:		UE
BARCELONA		C./ DE LA PRINCESA CODI M.H.C.B. 049/04		2064
Zonal/ àmbit	Sector	Definició		
	2	ESTRUCTURA: embà		
Comp. geològica	Comp. orgànica	Comp. artificial		
Posició	Dimensions	Orientació		
Tamany	Consistència/ Compactació	Color		
Màximes		Mínimes		Orientació pendent
-				Potència
Igual a	En contacte	2063		
Cobreix	Cobert per	2054		
Farceix	Farcit per			
Talla	Tallat per	2060		
Recolza	Se li recolza			
Es lliura	Se li lliura	2066		
Observacions:				
Interpretació:				
Datació		<input type="checkbox"/> Recull mostres		

Població / Terme municipal:		Àrea arqueològica / Jaciment:		UE
BARCELONA		C./ DE LA PRINCESA CODI M.H.C.B. 049/04		2065
Zonal/ àmbit	Sector	Definició		
	2	ESTRUCTURA: embà		
Comp. geològica	Comp. orgànica	Comp. artificial		
		MORTER BLANC + TOTXOS MASSISSOS		
Posició	Dimensions	Orientació		
	TOTXOS DE 30 x15 cm.			
Tamany	Consistència/ Compactació	Color		
Màximes		Mínimes		Orientació pendent
-				Potència
Igual a	En contacte	2055		
Cobreix	Cobert per	2054		
Farceix	Farcit per			
Talla	Tallat per			
Recolza	Se li recolza			
Es lliura	Se li lliura	2068		
Observacions:				
Interpretació:				
Datació		<input type="checkbox"/> Recull mostres		

Població / Terme municipal:		Àrea arqueològica / Jaciment:		UE
BARCELONA		C./ DE LA PRINCESA CODI M.H.C.B. 049/04		2066
Zonal/ àmbit	Sector	Definició		
	2	ESTRAT		
Comp. geològica	Comp. orgànica	Comp. artificial		
		CALÇ		
Posició	Dimensions	Orientació		
Tamany	Consistència/ Compactació	Color		
	COMPACTACIÓ ALTA	BLANC		
Màximes		Minimes	Orientació pendent	
-			Potència	
Igual a	En contacte			
Cobreix	2059	Cobert per 2054		
Farceix	Farcit per			
Talla	Tallat per			
Recolza	Se li recolza			
Es lliura	2056,2062,2063,2064	Se li lliura		
Observacions: RESTES DE CALÇ D'ENTRE 2 I 10 CENTÍMETRES AL BOLTANT DE LES PARETS I DEL TERRA.				
Interpretació:				
Datació				<input type="checkbox"/> Recull mostres

Població / Terme municipal:		Àrea arqueològica / Jaciment:		UE
BARCELONA		C./ DE LA PRINCESA CODI M.H.C.B. 049/04		2067
Zonal/ àmbit	Sector	Definició		
	2	NEGATIVA: rasa		
Comp. geològica	Comp. orgànica	Comp. artificial		
Posició	Dimensions	Orientació		
Tamany	Consistència/ Compactació	Color		
Màximes		Minimes	Orientació pendent	
-			Potència	
Igual a	En contacte			
Cobreix	Cobert per			
Farceix	Farcit per 2074			
Talla	2034,2035,2053,2091	Tallat per		
Recolza	Se li recolza			
Es lliura	Se li lliura			
Observacions: RASA POU UE 2074. TAMBÉ TALLA: 2095, 2097, 2098, 2099, 2100, 4072				
Interpretació:				
Datació				<input type="checkbox"/> Recull mostres

Població / Terme municipal:		Àrea arqueològica / Jaciment:		UE
BARCELONA		C./ DE LA PRINCESA CODI M.H.C.B. 049/04		2068
Zonal/ àmbit	Sector	Definició		
	2	ESTRAT		
Comp. geològica		Comp. orgànica		Comp. artificial
TERRA				RESTES DE MATERIAL CONSTRUCTIU
Posició	Dimensions	Orientació		
Tamany	Consistència/ Compactació		Color	
SORRA (0'02-2 mm.)	SOLTA		MARRO	
Màximes		Mínimes		Orientació pendent
Cotes superiors		-		Potència
Igual a	En contacte			
Cobreix	2059	Cobert per 2054		
Farceix	Farcit per			
Talla	Tallat per			
Recolza	Se li recolza			
Es lliura	2056, 2065	Se li lliura		
Observacions:				
Interpretació:				
Datació				<input type="checkbox"/> Recull mostres

Població / Terme municipal:		Àrea arqueològica / Jaciment:		UE
BARCELONA		C./ DE LA PRINCESA CODI M.H.C.B. 049/04		2069
Zonal/ àmbit	Sector	Definició		
	2	ESTRUCTURA: mur		
Comp. geològica		Comp. orgànica		Comp. artificial
PEDRES				MORTER BARREJAT AMB SORRA
Posició	Dimensions	Orientació		
Tamany	Consistència/ Compactació		Color	
Màximes		Mínimes		Orientació pendent
Cotes superiors		-		Potència
Igual a	252	En contacte		
Cobreix	Cobert per 2071			
Farceix	Farcit per			
Talla	Tallat per 2076			
Recolza	Se li recolza 2062			
Es lliura	Se li lliura			
Observacions:				
Interpretació:				
Datació				<input type="checkbox"/> Recull mostres

Població / Terme municipal:		Àrea arqueològica / Jaciment:		UE
BARCELONA		C./ DE LA PRINCESA CODI M.H.C.B. 049/04		2070
Zonal/ àmbit	Sector	Definició		
	2	ESTRAT: de preparació		
Comp. geològica	Comp. orgànica	Comp. artificial		
		MORTER BLANC		
Posició	Dimensions	Orientació		
Tamany	Consistència/ Compactació	Color		
	COMPACTACIÓ ALTA	BLANC		
Màximes		Mínimes		Orientació pendent
-				Potència
Cotes superiors				
Igual a	En contacte			
Cobreix	2071	Cobert per 2059		
Farceix		Farcit per		
Talla		Tallat per		
Recolza		Se li recolza		
Es lliura		Se li lliura		
Observacions:				
Interpretació:				
Datació		Recull mostres		

Població / Terme municipal:		Àrea arqueològica / Jaciment:		UE
BARCELONA		C./ DE LA PRINCESA CODI M.H.C.B. 049/04		2071
Zonal/ àmbit	Sector	Definició		
	2	ESTRAT		
Comp. geològica	Comp. orgànica	Comp. artificial		
TERRA				
Posició	Dimensions	Orientació		
Tamany	Consistència/ Compactació	Color		
SORRA (0'02-2 mm.)	COMPACTACIÓ MITJA	MARRO		
Màximes		Mínimes		Orientació pendent
-				Potència
Cotes superiors				
Igual a	En contacte			
Cobreix	2072, 2069	Cobert per 2070		
Farceix		Farcit per		
Talla		Tallat per		
Recolza		Se li recolza		
Es lliura		Se li lliura		
Observacions:				
Interpretació:				
Datació		Recull mostres		

Població / Terme municipal:		Àrea arqueològica / Jaciment:		UE
BARCELONA		C./ DE LA PRINCESA CODI M.H.C.B. 049/04		2072
Zonal/ àmbit	Sector	Definició		
	2			
Comp. geològica		Comp. orgànica	Comp. artificial	
TERRA (SAULO)				
Posició	Dimensions	Orientació		
Tamany	Consistència/ Compactació		Color	
SORRA (0'02-2 mm.)	SOLTA	MARRO		
Màximes		Minimes	Orientació pendent	
Cotes superiors		-	Potència	
Igual a	En contacte			
Cobreix	2075	Cobert per 2071		
Farceix	Farcit per			
Talla	Tallat per			
Recolza	Se li recolza			
Es lliura	Se li lliura			
Observacions:				
Interpretació:				
Datació		Recull mostres		
		<input type="checkbox"/>		

Població / Terme municipal:		Àrea arqueològica / Jaciment:		UE
BARCELONA		C./ DE LA PRINCESA CODI M.H.C.B. 049/04		2073
Zonal/ àmbit	Sector	Definició		
	2	NEGATIVA: rasa		
Comp. geològica		Comp. orgànica	Comp. artificial	
Posició	Dimensions	Orientació		
Tamany	Consistència/ Compactació		Color	
Màximes		Minimes	Orientació pendent	
Cotes superiors		-	Potència	
Igual a	En contacte			
Cobreix	Cobert per			
Farceix	Farcit per 2055			
Talla	Tallat per			
Recolza	Se li recolza			
Es lliura	Se li lliura			
Observacions:				
RASA POU UE 2055.				
Interpretació:				
Datació		Recull mostres		
		<input type="checkbox"/>		

Població / Terme municipal:		Àrea arqueològica / Jaciment:		UE
BARCELONA		C./ DE LA PRINCESA CODI M.H.C.B. 049/04		2074
Zonal/ àmbit	Sector	Definició		
	2	ESTRUCTURA: pou		
Comp. geològica		Comp. orgànica		Comp. artificial
				MORTER GRIS + TOTXOS MASSISSOS
Posició	Dimensions	Orientació		
	TOTXOS DE 30 x15 cm.			
Tamany	Consistència/ Compactació		Color	
Màximes		Mínimes		Orientació pendent
-				Potència
Cotes superiors				
Igual a	En contacte			
Cobreix 2110, 4073	Cobert per 2059			
Farceix 2067	Farcit per 2133			
Talla	Tallat per 2025, 2073			
Recolza 2093	Se li recolza 2055			
Es lliura	Se li lliura			
Observacions:				
Interpretació:				
Datació		<input type="checkbox"/> Recull mostres		

Població / Terme municipal:		Àrea arqueològica / Jaciment:		UE
BARCELONA		C./ DE LA PRINCESA CODI M.H.C.B. 049/04		2075
Zonal/ àmbit	Sector	Definició		
	2	ESTRAT		
Comp. geològica		Comp. orgànica		Comp. artificial
TERRA				
Posició	Dimensions	Orientació		
Tamany	Consistència/ Compactació		Color	
SORRA (0'02-2 mm.)	COMPACTACIÓ ALTA		MARRO	
Màximes		Mínimes		Orientació pendent
-				Potència
Cotes superiors				
Igual a	En contacte			
Cobreix	Cobert per 2072			
Farceix	Farcit per			
Talla	Tallat per 2073			
Recolza	Se li recolza			
Es lliura	Se li lliura			
Observacions:				
Interpretació:				
Datació		<input type="checkbox"/> Recull mostres		

Població / Terme municipal:		Àrea arqueològica / Jaciment:		UE	
BARCELONA		C./ DE LA PRINCESA		2076	
Zonal/ àmbit		Sector		Definició	
		2			
Comp. geològica		Comp. orgànica		Comp. artificial	
CARREUS					
Posició		Dimensions		Orientació	
Tamany		Consistència/ Compactació		Color	
Cotes superiors		Màximes		Orientació pendent	
		-			
Cotes inferiors		Mínimes		Potència	
Igual a		En contacte			
Cobreix		Cobert per		2069	
Farceix		Farcit per			
Talla		Tallat per			
Recolza		Se li recolza		2069	
Es lliura		Se li lliura			
Observacions: RATALLA EL MUR 2069 PER FER L'HABITACIÓ QUADRADA.					
Interpretació:					
Datació				<input type="checkbox"/> Recull mostres	

Població / Terme municipal:		Àrea arqueològica / Jaciment:		UE	
BARCELONA		C./ DE LA PRINCESA		2077	
Zonal/ àmbit		Sector		Definició	
		2			
Comp. geològica		Comp. orgànica		Comp. artificial	
CARREUS					
Posició		Dimensions		Orientació	
Tamany		Consistència/ Compactació		Color	
Cotes superiors		Màximes		Orientació pendent	
		-			
Cotes inferiors		Mínimes		Potència	
Igual a		En contacte			
Cobreix		Cobert per		2054	
Farceix		Farcit per			
Talla		Tallat per			
Recolza		Se li recolza		2078, 2079	
Es lliura		Se li lliura		2081	
Observacions: LLINDA DEL POU					
Interpretació:					
Datació				<input type="checkbox"/> Recull mostres	

Població / Terme municipal:		Àrea arqueològica / Jaciment:		UE
BARCELONA		C./ DE LA PRINCESA CODI M.H.C.B. 049/04		2078
Zonal/ àmbit	Sector	Definició		
	2	ESTRUCTURA: esglaió pou		
Comp. geològica	Comp. orgànica	Comp. artificial		
		MORTER BLANC + TOTXOS MASSISSOS		
Posició	Dimensions	Orientació		
	TOTXOS DE 30 x15 cm.			
Tamany	Consistència/ Compactació	Color		
Màximes		Minimes		Orientació pendent
-				Potència
Cotes superiors				
Igual a	En contacte			
Cobreix 2080	Cobert per 2054			
Farceix	Farcit per			
Talla	Tallat per 2060			
Recolza 2077	Se li recolza			
Es lliura	Se li lliura			
Observacions:				
Interpretació:				
Datació		Recull mostres		
		<input type="checkbox"/>		

Població / Terme municipal:		Àrea arqueològica / Jaciment:		UE
BARCELONA		C./ DE LA PRINCESA CODI M.H.C.B. 049/04		2079
Zonal/ àmbit	Sector	Definició		
	2	NIVELL D'ÚS: paviment		
Comp. geològica	Comp. orgànica	Comp. artificial		
		MORTER BLANC + TOTXOS MASSISSOS		
Posició	Dimensions	Orientació		
	TOTXOS DE 30 x15 cm.			
Tamany	Consistència/ Compactació	Color		
Màximes		Minimes		Orientació pendent
-				Potència
Cotes superiors				
Igual a	En contacte			
Cobreix 2081	Cobert per 2054			
Farceix	Farcit per			
Talla	Tallat per			
Recolza 2077	Se li recolza			
Es lliura	Se li lliura			
Observacions:				
NIVELL DE CIRCULACIÓ.				
Interpretació:				
Datació		Recull mostres		
		<input type="checkbox"/>		

Població / Terme municipal:		Àrea arqueològica / Jaciment:		UE	
BARCELONA		C./ DE LA PRINCESA CODI M.H.C.B. 049/04		2080	
Zonal/ àmbit		Sector		Definició	
2		2		ESTRAT: de preparació	
Comp. geològica		Comp. orgànica		Comp. artificial	
TERRA (SAULO)				RESTES DE MATERIAL CONSTRUCTIU	
Posició		Dimensions		Orientació	
Tamany		Consistència/ Compactació		Color	
Màximes		Mínimes		Orientació pendent	
Cotes superiors		-		Potència	
Igual a		En contacte			
Cobreix 2059		Cobert per 2078			
Farceix		Farcit per			
Talla		Tallat per 2060			
Recolza		Se li recolza			
Es lliura 2089		Se li lliura			
Observacions: ESTRAT DE FARCIMENT ESGLAÓ.					
Interpretació:					
Datació		Recull mostres			

Població / Terme municipal:		Àrea arqueològica / Jaciment:		UE	
BARCELONA		C./ DE LA PRINCESA CODI M.H.C.B. 049/04		2081	
Zonal/ àmbit		Sector		Definició	
2		2		ESTRAT: de preparació	
Comp. geològica		Comp. orgànica		Comp. artificial	
				MORTER BLANC	
Posició		Dimensions		Orientació	
Tamany		Consistència/ Compactació		Color	
		COMPACTACIÓ MITJA		BLANC	
Màximes		Mínimes		Orientació pendent	
Cotes superiors		-		Potència	
Igual a		En contacte			
Cobreix 2082, 2083		Cobert per 2079			
Farceix		Farcit per			
Talla		Tallat per			
Recolza		Se li recolza			
Es lliura 2077		Se li lliura			
Observacions:					
Interpretació:					
Datació		Recull mostres			

Població / Terme municipal:		Àrea arqueològica / Jaciment:		UE
BARCELONA		C./ DE LA PRINCESA CODI M.H.C.B. 049/04		2082
Zonal/ àmbit	Sector	Definició		
	2	ESTRAT		
Comp. geològica		Comp. orgànica		Comp. artificial
TERRA				RESTES DE MATERIAL CONSTRUCTIU
Posició	Dimensions	Orientació		
Tamany	Consistència/ Compactació		Color	
SORRA (0'02-2 mm.)	SOLTA		MARRÓ-GRIS	
Màximes		Mínimes		Orientació pendent
Cotes superiors		-		Potència
Igual a	En contacte			
Cobreix 2085	Cobert per 2081			
Farceix 2083	Farcit per			
Talla	Tallat per			
Recolza	Se li recolza			
Es lliura 2078	Se li lliura			
Observacions:				
Interpretació:				
Datació		Recull mostres		

Població / Terme municipal:		Àrea arqueològica / Jaciment:		UE
BARCELONA		C./ DE LA PRINCESA CODI M.H.C.B. 049/04		2083
Zonal/ àmbit	Sector	Definició		
	2	ESTRUCTURA: claveguera		
Comp. geològica		Comp. orgànica		Comp. artificial
				MORTER BLANC + TOTXOS MASSISSOS
Posició	Dimensions	Orientació		
	TOTXOS DE 26 x13 cm.			
Tamany	Consistència/ Compactació		Color	
Màximes		Mínimes		Orientació pendent
Cotes superiors		-		Potència
Igual a	En contacte			
Cobreix 2084	Cobert per 2081			
Farceix 2086	Farcit per 2082, 2085			
Talla	Tallat per			
Recolza	Se li recolza			
Es lliura	Se li lliura			
Observacions:				
PARETS DE CONTENCIÓ DE LA CLAVEGUERA.				
Interpretació:				
Datació		Recull mostres		

Població / Terme municipal:		Àrea arqueològica / Jaciment:		UE
BARCELONA		C./ DE LA PRINCESA CODI M.H.C.B. 049/04		2084
Zonal/ àmbit	Sector	Definició		
	2	ESTRUCTURA: solera clavaguera		
Comp. geològica		Comp. orgànica		Comp. artificial
				MORTER BARREJAT AMB SORRA + TOTXOS MASSISSOS
Posició	Dimensions	Orientació		
	TOTXOS DE 30 x15 cm.			
Tamany	Consistència/ Compactació	Color		
Màximes		Mínimes		Orientació pendent
Cotes superiors		-		Potència
Igual a	En contacte			
Cobreix	2086	Cobert per 2083, 2085		
Farceix		Farcit per		
Talla		Tallat per		
Recolza		Se li recolza		
Es lliura		Se li lliura		
Observacions:				
Interpretació:				
Datació		Recull mostres		

Població / Terme municipal:		Àrea arqueològica / Jaciment:		UE
BARCELONA		C./ DE LA PRINCESA CODI M.H.C.B. 049/04		2085
Zonal/ àmbit	Sector	Definició		
	2	FARCIMENT		
Comp. geològica		Comp. orgànica		Comp. artificial
TERRA				
Posició	Dimensions	Orientació		
Tamany	Consistència/ Compactació	Color		
SORRA (0'02-2 mm.)	SOLTA	VERDÓS		
Màximes		Mínimes		Orientació pendent
Cotes superiors		-		Potència
Igual a	En contacte			
Cobreix	2084	Cobert per 2082		
Farceix	2083	Farcit per		
Talla		Tallat per		
Recolza		Se li recolza		
Es lliura		Se li lliura		
Observacions:				
Interpretació:				
Datació		Recull mostres		

Població / Terme municipal:		Àrea arqueològica / Jaciment:		UE
BARCELONA		C./ DE LA PRINCESA CODI M.H.C.B. 049/04		2086
Zonal/ àmbit	Sector	Definició		
	2	NEGATIVA: rasa		
Comp. geològica		Comp. orgànica	Comp. artificial	
Posició	Dimensions	Orientació		
Tamany	Consistència/ Compactació		Color	
Cotes superiors		Màximes	Minimes	Orientació pendent
		-		
Igual a	En contacte			
Cobreix	Cobert per			
Farceix	Farcit per 2083, 2084, 2087			
Talla	Tallat per			
Recolza	Se li recolza			
Es lliura	Se li lliura			
Observacions: RASA CLAVEGUERA UE 2083.				
Interpretació:				
Datació		Recull mostres		
		<input type="checkbox"/>		

Població / Terme municipal:		Àrea arqueològica / Jaciment:		UE
BARCELONA		C./ DE LA PRINCESA CODI M.H.C.B. 049/04		2087
Zonal/ àmbit	Sector	Definició		
	2	FARCIMENT		
Comp. geològica		Comp. orgànica	Comp. artificial	
TERRA +SAULÓ				
Posició	Dimensions	Orientació		
Tamany	Consistència/ Compactació		Color	
SORRA (0'02-2 mm.)	SOLTA			MARRO
Cotes superiors		Màximes	Minimes	Orientació pendent
		-		
Igual a	En contacte			
Cobreix	Cobert per			
Farceix	Farcit per			
Talla	Tallat per			
Recolza	Se li recolza			
Es lliura	Se li lliura			
Observacions: FARCIMENT RASA UE 2086				
Interpretació:				
Datació		Recull mostres		
		<input type="checkbox"/>		

Població / Terme municipal:		Àrea arqueològica / Jaciment:		UE
BARCELONA		C./ DE LA PRINCESA CODI M.H.C.B. 049/04		2088
Zonal/ àmbit	Sector	Definició		
	2	ESTRUCTURA		
Comp. geològica	Comp. orgànica	Comp. artificial		
PEDRES		MORTER BLANC		
Posició	Dimensions	Orientació		
Tamany	Consistència/ Compactació	Color		
Màximes		Minimes		Orientació pendent
-				Potència
Igual a	En contacte			
Cobreix	2091, 2093, 2095	Cobert per 2078, 2080, 2089		
Farceix	2092	Farcit per		
Talla		Tallat per 2060		
Recolza		Se li recolza 2059, 2091		
Es lliura		Se li lliura		
Observacions:				
Interpretació:				
Datació				<input type="checkbox"/> Recull mostres

Població / Terme municipal:		Àrea arqueològica / Jaciment:		UE
BARCELONA		C./ DE LA PRINCESA CODI M.H.C.B. 049/04		2089
Zonal/ àmbit	Sector	Definició		
	2	ESTRUCTURA		
Comp. geològica	Comp. orgànica	Comp. artificial		
Posició	Dimensions	Orientació		
	TOTXOS DE 30 x15 cm.			
Tamany	Consistència/ Compactació	Color		
Màximes		Minimes		Orientació pendent
-				Potència
Igual a	En contacte			
Cobreix	2088	Cobert per 2077, 2078		
Farceix		Farcit per		
Talla		Tallat per		
Recolza		Se li recolza		
Es lliura		Se li lliura 2090		
Observacions:				
Interpretació:				
Datació				<input type="checkbox"/> Recull mostres

Població / Terme municipal:		Àrea arqueològica / Jaciment:		UE
BARCELONA		C./ DE LA PRINCESA CODI M.H.C.B. 049/04		2090
Zonal/ àmbit	Sector	Definició		
	2	ESTRAT		
Comp. geològica		Comp. orgànica		Comp. artificial
TERRA				RESTES DE MATERIAL CONSTRUCTIU
Posició	Dimensions	Orientació		
Tamany	Consistència/ Compactació	Color		
SORRA (0'02-2 mm.)	SOLTA	MARRÓ-VERDÓS		
Màximes		Minimes		Orientació pendent
Cotes superiors		-		Potència
Igual a	En contacte			
Cobreix 2091	Cobert per 2077			
Farceix	Farcit per			
Talla	Tallat per			
Recolza	Se li recolza			
Es lliura 2089	Se li lliura			
Observacions:				
Interpretació:				
Datació		Recull mostres		

Població / Terme municipal:		Àrea arqueològica / Jaciment:		UE
BARCELONA		C./ DE LA PRINCESA CODI M.H.C.B. 049/04		2091
Zonal/ àmbit	Sector	Definició		
	2	ESTRAT		
Comp. geològica		Comp. orgànica		Comp. artificial
TERRA				RESTES DE MATERIAL CONSTRUCTIU
Posició	Dimensions	Orientació		
Tamany	Consistència/ Compactació	Color		
SORRA (0'02-2 mm.)	SOLTA	MARRÓ-VERMELLÓS		
Màximes		Minimes		Orientació pendent
Cotes superiors		-		Potència
Igual a	En contacte			
Cobreix	Cobert per 2059, 2090			
Farceix	Farcit per			
Talla	Tallat per 277, 2067			
Recolza 2088	Se li recolza			
Es lliura	Se li lliura			
Observacions:				
Interpretació:				
Datació		Recull mostres		

Població / Terme municipal:		Àrea arqueològica / Jaciment:		UE
BARCELONA		C./ DE LA PRINCESA CODI M.H.C.B. 049/04		2092
Zonal/ àmbit	Sector	Definició		
	2	NEGATIVA: rasa		
Comp. geològica	Comp. orgànica	Comp. artificial		
Posició	Dimensions	Orientació		
Tamany	Consistència/ Compactació	Color		
Màximes		Mínimes		Orientació pendent
-				Potència
Igual a	En contacte			
Cobreix	Cobert per 2088			
Farceix	Farcit per 2088			
Talla	Tallat per			
2093				
Recolza	Se li recolza			
Es lliura	Se li lliura			
Observacions: RASA ESTRUCTURA UE 2088.				
Interpretació:				
Datació				<input type="checkbox"/> Recull mostres

Població / Terme municipal:		Àrea arqueològica / Jaciment:		UE
BARCELONA		C./ DE LA PRINCESA CODI M.H.C.B. 049/04		2093
Zonal/ àmbit	Sector	Definició		
	2	ESTRUCTURA: pou		
Comp. geològica	Comp. orgànica	Comp. artificial		
CARREUS				
Posició	Dimensions	Orientació		
Tamany	Consistència/ Compactació	Color		
Màximes		Mínimes		Orientació pendent
-				Potència
Igual a	En contacte			
2094, 2110				
Cobreix	Cobert per 2088			
2100				
Farceix	Farcit per			
	2092			
Talla	Tallat per			
	Se li recolza			
Recolza	Se li lliura			
Es lliura	2095, 2097, 2098, 2099			
Observacions: JUNTAMENT AMB UE 2094 I 2110 FORMEN LES RESTES D'UN POU QUADRAT.				
Interpretació:				
Datació				<input type="checkbox"/> Recull mostres

Població / Terme municipal:		Àrea arqueològica / Jaciment:		UE
BARCELONA		C./ DE LA PRINCESA CODI M.H.C.B. 049/04		2094
Zonal/ àmbit	Sector	Definició		
	2	ESTRUCTURA: pou		
Comp. geològica		Comp. orgànica		Comp. artificial
CARREUS				
Posició		Dimensions		Orientació
Tamany		Consistència/ Compactació		Color
Cotes superiors		Màximes	Minimes	Orientació pendent
		-		
Igual a	2093, 2110	En contacte		
Cobreix	2100	Cobert per 2001		
Farceix		Farcit per		
Talla		Tallat per		
Recolza		Se li recolza		
Es lliura		Se li lliura 2095,2097,2098,2099		
Observacions: JUNTAMENT AMB UE 2094 I 2110 FORMEN LES RESTES D'UN POU QUADRAT.				
Interpretació:				
Datació		Recull mostres		
		<input type="checkbox"/>		

Població / Terme municipal:		Àrea arqueològica / Jaciment:		UE
BARCELONA		C./ DE LA PRINCESA CODI M.H.C.B. 049/04		2095
Zonal/ àmbit	Sector	Definició		
	2	ESTRAT		
Comp. geològica		Comp. orgànica		Comp. artificial
TERRA				
Posició		Dimensions		Orientació
Tamany		Consistència/ Compactació		Color
SORRA (0'02-2 mm.)		COMPACTACIÓ ALTA		MARRO
Cotes superiors		Màximes	Minimes	Orientació pendent
		-		
Igual a		En contacte		
Cobreix	2097	Cobert per 2057, 2088		
Farceix		Farcit per		
Talla		Tallat per 2067		
Recolza		Se li recolza		
Es lliura	2093	Se li lliura		
Observacions:				
Interpretació:				
Datació		Recull mostres		
		<input type="checkbox"/>		

Població / Terme municipal:		Àrea arqueològica / Jaciment:		UE
BARCELONA		C./ DE LA PRINCESA CODI M.H.C.B. 049/04		2097
Zonal/ àmbit	Sector	Definició		
	2	ESTRAT		
Comp. geològica		Comp. orgànica		Comp. artificial
TERRA (SAULO)		CARBONS (presènci)		
Posició	Dimensions	Orientació		
Tamany	Consistència/ Compactació		Color	
SORRA (0'02-2 mm.)	SOLTA	MARRO		
Màximes		Mínimes		Orientació pendent
Cotes superiors		-		Potència
Igual a				
Cobreix	2098	En contacte		
Farceix		Cobert per 2095		
Talla		Farcit per		
Recolza		Tallat per 2067		
Es lliura	2093, 2094	Se li recolza		
		Se li lliura		
Observacions:				
Interpretació:				
Datació		Recull mostres		

Població / Terme municipal:		Àrea arqueològica / Jaciment:		UE
BARCELONA		C./ DE LA PRINCESA CODI M.H.C.B. 049/04		2098
Zonal/ àmbit	Sector	Definició		
	2	ESTRAT		
Comp. geològica		Comp. orgànica		Comp. artificial
TERRA		CARBONS (presènci)		
Posició	Dimensions	Orientació		
Tamany	Consistència/ Compactació		Color	
SORRA (0'02-2 mm.)		GRIS		
Màximes		Mínimes		Orientació pendent
Cotes superiors		-		Potència
Igual a				
Cobreix	2099	En contacte		
Farceix		Cobert per 2097		
Talla		Farcit per		
Recolza		Tallat per 2067		
Es lliura	2093, 2094	Se li recolza		
		Se li lliura		
Observacions:				
Interpretació:				
Datació		Recull mostres		

Població / Terme municipal:		Àrea arqueològica / Jaciment:		UE
BARCELONA		C./ DE LA PRINCESA CODI M.H.C.B. 049/04		2099
Zonal/ àmbit	Sector	Definició		
	2	ESTRAT		
Comp. geològica		Comp. orgànica		Comp. artificial
TERRA		RESTES DE MATERIAL CONSTRUCTIU		
Posició		Dimensions		Orientació
Tamany		Consistència/ Compactació		Color
SORRA (0'02-2 mm.)		SOLTA		MARRO
Màximes		Mínimes		Orientació pendent
Cotes superiors		-		Potència
Igual a	En contacte			
Cobreix	2100	Cobert per 2098		
Farceix		Farcit per		
Talla		Tallat per 2067		
Recolza		Se li recolza		
Es lliura	2093, 2094	Se li lliura		
Observacions:				
Interpretació:				
Datació		<input type="checkbox"/> Recull mostres		

Població / Terme municipal:		Àrea arqueològica / Jaciment:		UE
BARCELONA		C./ DE LA PRINCESA CODI M.H.C.B. 049/04		2100
Zonal/ àmbit	Sector	Definició		
	2	ESTRAT		
Comp. geològica		Comp. orgànica		Comp. artificial
TERRA + GRAVES				
Posició		Dimensions		Orientació
Tamany		Consistència/ Compactació		Color
VARIABLE		COMPACTACIÓ ALTA		
Màximes		Mínimes		Orientació pendent
Cotes superiors		-		Potència
Igual a	4072	En contacte		
Cobreix	2101	Cobert per 2093, 2094, 2099		
Farceix		Farcit per		
Talla		Tallat per 277, 2067		
Recolza		Se li recolza		
Es lliura		Se li lliura		
Observacions:				
Interpretació:				
Datació		<input type="checkbox"/> Recull mostres		

Població / Terme municipal:		Àrea arqueològica / Jaciment:		UE
BARCELONA		C./ DE LA PRINCESA CODI M.H.C.B. 049/04		2101
Zonal/ àmbit	Sector	Definició		
	2	ESTRAT		
Comp. geològica	Comp. orgànica	Comp. artificial		
TERRA				
Posició	Dimensions	Orientació		
Tamany	Consistència/ Compactació	Color		
SORRA (0'02-2 mm.)	COMPACTACIÓ MITJA	MARRÓ-VERDÓS		
Màximes		Mínimes		Orientació pendent
-				
Cotes superiors	Potència			
Igual a	En contacte			
Cobreix	Cobert per 2'100			
Farceix	Farcit per			
Talla	Tallat per			
Recolza	Se li recolza			
Es lliura	Se li lliura			
Observacions:				
Interpretació:				
Datació		Recull mostres		
		<input type="checkbox"/>		

Població / Terme municipal:		Àrea arqueològica / Jaciment:		UE
BARCELONA		C./ DE LA PRINCESA CODI M.H.C.B. 049/04		2102
Zonal/ àmbit	Sector	Definició		
	2	NEGATIVA: rasa		
Comp. geològica	Comp. orgànica	Comp. artificial		
Posició	Dimensions	Orientació		
Tamany	Consistència/ Compactació	Color		
Màximes		Mínimes		Orientació pendent
-				
Cotes superiors	Potència			
Igual a	En contacte			
Cobreix	Cobert per			
Farceix	Farcit per 2023, 2'103			
Talla	Tallat per			
Recolza	Se li recolza			
Es lliura	Se li lliura			
Observacions:				
RASA ESTRUCTURA UE 2025.				
Interpretació:				
Datació		Recull mostres		
		<input type="checkbox"/>		

Població / Terme municipal:		Àrea arqueològica / Jaciment:		UE
BARCELONA		C./ DE LA PRINCESA CODI M.H.C.B. 049/04		2103
Zonal/ àmbit	Sector	Definició		
	2	FARCIMENT		
Comp. geològica	Comp. orgànica	Comp. artificial		
TERRA	CARBONS (presència)	RESTES DE MATERIAL CONSTRUCTIU		
Posició	Dimensions	Orientació		
Tamany	Consistència/ Compactació	Color		
	ARGILOSA	MARRO		
Màximes		Minimes		Orientació pendent
-				Potència
Cotes superiors				
Igual a	En contacte			
Cobreix	Cobert per			
Farceix	2102	Farcit per		
Talla	Tallat per			
Recolza	Se li recolza			
Es lliura	Se li lliura			
Observacions: FARCIMENT RASA UE 2102.				
Interpretació:				
Datació				<input type="checkbox"/> Recull mostres

Població / Terme municipal:		Àrea arqueològica / Jaciment:		UE
BARCELONA		C./ DE LA PRINCESA CODI M.H.C.B. 049/04		2104
Zonal/ àmbit	Sector	Definició		
	2	ESTRUCTURA: mur		
Comp. geològica	Comp. orgànica	Comp. artificial		
PEDRES		MORTER BLANC + TOTXOS MASSISSOS		
Posició	Dimensions	Orientació		
	TOTXOS DE 30 x15 cm.			
Tamany	Consistència/ Compactació	Color		
Màximes		Minimes		Orientació pendent
-				Potència
Cotes superiors				
Igual a	En contacte			
Cobreix	2105, 2107	Cobert per		
Farceix	Farcit per			
Talla	Tallat per			
Recolza	Se li recolza			
Es lliura	Se li lliura			
Observacions: MUR CASA ACTUAL.				
Interpretació:				
Datació				<input type="checkbox"/> Recull mostres

Població / Terme municipal:		Àrea arqueològica / Jaciment:		UE	
BARCELONA		C./ DE LA PRINCESA CODI M.H.C.B. 049/04		2105	
Zonal/ àmbit		Sector		Definició	
		2		ESTRUCTURA: fonamentació	
Comp. geològica		Comp. orgànica		Comp. artificial	
PEDRES				MORTER BARREJAT AMB SORRA	
Posició		Dimensions		Orientació	
Tamany		Consistència/ Compactació		Color	
Màximes		Mínimes		Orientació pendent	
Cotes superiors		-		Potència	
Igual a		En contacte			
Cobreix		Cobert per 2104, 2107,2120,2121,2122,212			
Farceix		Farcit per			
Talla		Tallat per 240, 2106			
Recolza		Se li recolza			
Es lliura		Se li lliura			
Observacions: ESTRUCTURA FONAMENTACIÓ UE 2104.					
Interpretació:					
Datació		Recull mostres			

Població / Terme municipal:		Àrea arqueològica / Jaciment:		UE	
BARCELONA		C./ DE LA PRINCESA CODI M.H.C.B. 049/04		2106	
Zonal/ àmbit		Sector		Definició	
		2		NEGATIVA: retaill	
Comp. geològica		Comp. orgànica		Comp. artificial	
Posició		Dimensions		Orientació	
Tamany		Consistència/ Compactació		Color	
Màximes		Mínimes		Orientació pendent	
Cotes superiors		-		Potència	
Igual a		En contacte			
Cobreix		Cobert per			
Farceix		Farcit per 2107			
Talla		Tallat per			
Recolza		Se li recolza			
Es lliura		Se li lliura			
Observacions:					
Interpretació:					
Datació		Recull mostres			

Població / Terme municipal:		Àrea arqueològica / Jaciment:		UE
BARCELONA		C./ DE LA PRINCESA CODI M.H.C.B. 049/04		2107
Zonal/ àmbit	Sector	Definició		
	2	FARCIMENT		
Comp. geològica	Comp. orgànica	Comp. artificial		
PEDRES		MORTER BARREJAT AMB SORRA		
Posició	Dimensions	Orientació		
Tamany	Consistència/ Compactació	Color		
Màximes		Mínimes		Orientació pendent
Cotes superiors		-		Potència
Igual a	En contacte			
Cobreix 2105	Cobert per 2104			
Farceix 2106	Farcit per			
Talla	Tallat per			
Recolza	Se li recolza			
Es lliura	Se li lliura			
Observacions:				
Interpretació:				
Datació				<input type="checkbox"/> Recull mostres

Població / Terme municipal:		Àrea arqueològica / Jaciment:		UE
BARCELONA		C./ DE LA PRINCESA CODI M.H.C.B. 049/04		2108
Zonal/ àmbit	Sector	Definició		
	2	FARCIMENT		
Comp. geològica	Comp. orgànica	Comp. artificial		
Posició	Dimensions	Orientació		
Tamany	Consistència/ Compactació	Color		
Màximes		Mínimes		Orientació pendent
Cotes superiors		-		Potència
Igual a	En contacte			
Cobreix	Cobert per 233			
Farceix 237	Farcit per			
Talla	Tallat per			
Recolza	Se li recolza			
Es lliura	Se li lliura			
Observacions:				
FARCIMENT CLAVEGUERA UE 237. UNICAMENT ES VEU EN EL PERFIL DE LA PARET.				
Interpretació:				
Datació				<input type="checkbox"/> Recull mostres

Població / Terme municipal:		Àrea arqueològica / Jaciment:		UE
BARCELONA		C./ DE LA PRINCESA CODI M.H.C.B. 049/04		2109
Zonal/ àmbit	Sector	Definició		
	2	ESTRUCTURA		
Comp. geològica		Comp. orgànica		Comp. artificial
PEDRES				MORTER BLANC + TOTXOS MASSISSOS
Posició	Dimensions	Orientació		
	TOTXOS DE 30 x15 cm.			
Tamany	Consistència/ Compactació		Color	
Màximes		Mínimes		Orientació pendent
-				Potència
Cotes superiors				
Igual a	En contacte			
Cobreix	Cobert per 275			
Farceix 2027	Farcit per			
Talla	Tallat per			
Recolza	Se li recolza			
Es lliura	Se li lliura			
Observacions: BASE RIOSTRA UE 275.				
Interpretació:				
Datació				<input type="checkbox"/> Recull mostres

Població / Terme municipal:		Àrea arqueològica / Jaciment:		UE
BARCELONA		C./ DE LA PRINCESA CODI M.H.C.B. 049/04		2110
Zonal/ àmbit	Sector	Definició		
	2	ESTRUCTURA: pou		
Comp. geològica		Comp. orgànica		Comp. artificial
CARREUS				
Posició	Dimensions	Orientació		
Tamany	Consistència/ Compactació		Color	
Màximes		Mínimes		Orientació pendent
-				Potència
Cotes superiors				
Igual a	En contacte 2093, 2094			
Cobreix	Cobert per 2074			
Farceix	Farcit per			
Talla	Tallat per			
Recolza	Se li recolza			
Es lliura	Se li lliura			
Observacions: JUNTAMENT AMB UE 2094 I 2110 FORMEN LES RESTES D'UN POU QUADRAT.				
Interpretació:				
Datació				<input type="checkbox"/> Recull mostres

Població / Terme municipal:		Àrea arqueològica / Jaciment:		UE
BARCELONA		C./ DE LA PRINCESA CODI M.H.C.B. 049/04		2111
Zonal/ àmbit	Sector	Definició		
	2	ESTRUCTURA: brancal porta		
Comp. geològica	Comp. orgànica	Comp. artificial		
CARREUS				
Posició	Dimensions	Orientació		
Tamany	Consistència/ Compactació	Color		
Màximes		Minimes		Orientació pendent
Cotes superiors		-		Potència
Igual a	En contacte			
Cobreix	213			
Farceix	Cobert per			
Talla	Farcit per			
Recolza	Tallat per			
Es lliura	Se li recolza 212			
	Se li lliura			
Observacions:				
Interpretació:				
Datació				<input type="checkbox"/> Recull mostres

Població / Terme municipal:		Àrea arqueològica / Jaciment:		UE
BARCELONA		C./ DE LA PRINCESA CODI M.H.C.B. 049/04		2112
Zonal/ àmbit	Sector	Definició		
	2	ESTRUCTURA: tapiat porta		
Comp. geològica	Comp. orgànica	Comp. artificial		
PEDRES		MORTER BARREJAT AMB SORRA		
Posició	Dimensions	Orientació		
Tamany	Consistència/ Compactació	Color		
Màximes		Minimes		Orientació pendent
Cotes superiors		-		Potència
Igual a	En contacte			
Cobreix	2117			
Farceix	Cobert per			
Talla	Farcit per			
Recolza	Tallat per			
Es lliura	Se li recolza			
	2111, 2113			
	Se li lliura			
Observacions:				
Interpretació:				
Datació				<input type="checkbox"/> Recull mostres

Població / Terme municipal:		Àrea arqueològica / Jaciment:		UE
BARCELONA		C./ DE LA PRINCESA CODI M.H.C.B. 049/04		2113
Zonal/ àmbit	Sector	Definició		
	2	ESTRUCTURA: brancal porta		
Comp. geològica		Comp. orgànica		Comp. artificial
CARREUS				
Posició	Dimensions	Orientació		
Tamany	Consistència/ Compactació		Color	
Màximes		Mínimes		Orientació pendent
Cotes superiors		-		Potència
Igual a	En contacte			
Cobreix	2114	Cobert per		
Farceix		Farcit per		
Talla		Tallat per		
Recolza	252	Se li recolza 2112		
Es lliura		Se li lliura		
Observacions:				
Interpretació:				
Datació		Recull mostres		
		<input type="checkbox"/>		

Població / Terme municipal:		Àrea arqueològica / Jaciment:		UE
BARCELONA		C./ DE LA PRINCESA CODI M.H.C.B. 049/04		2114
Zonal/ àmbit	Sector	Definició		
	2	ESTRUCTURA: llinda porta		
Comp. geològica		Comp. orgànica		Comp. artificial
CARREUS				
Posició	Dimensions	Orientació		
Tamany	Consistència/ Compactació		Color	
Màximes		Mínimes		Orientació pendent
Cotes superiors		-		Potència
Igual a	En contacte			
Cobreix	231	Cobert per 223, 2113, 2118		
Farceix		Farcit per		
Talla		Tallat per		
Recolza		Se li recolza		
Es lliura		Se li lliura		
Observacions:				
Interpretació:				
Datació		Recull mostres		
		<input type="checkbox"/>		

Població / Terme municipal:		Àrea arqueològica / Jaciment:		UE
BARCELONA		C./ DE LA PRINCESA CODI M.H.C.B. 049/04		2115
Zonal/ àmbit	Sector	Definició		
	2	ESTRUCTURA: solera pou		
Comp. geològica		Comp. orgànica		Comp. artificial
PEDRES				MORTER BLANC
Posició		Dimensions		Orientació
Tamany		Consistència/ Compactació		Color
Cotes superiors		Màximes	Minimes	Orientació pendent
		-		Potència
Igual a		En contacte		
Cobreix	2116	Cobert per 2023, 2024		
Farceix		Farcit per		
Talla		Tallat per		
Recolza		Se li recolza		
Es lliura		Se li lliura		
Observacions:				
Interpretació:				
Datació		Recull mostres		

Població / Terme municipal:		Àrea arqueològica / Jaciment:		UE
BARCELONA		C./ DE LA PRINCESA CODI M.H.C.B. 049/04		2116
Zonal/ àmbit	Sector	Definició		
	2	ESTRAT: de preparació		
Comp. geològica		Comp. orgànica		Comp. artificial
				MORTER BLANC
Posició		Dimensions		Orientació
Tamany		Consistència/ Compactació		Color
		COMPACTACIÓ ALTA		BLANC
Cotes superiors		Màximes	Minimes	Orientació pendent
		-		Potència
Igual a		En contacte		
Cobreix	4073	Cobert per 2023, 2115		
Farceix		Farcit per		
Talla		Tallat per		
Recolza		Se li recolza		
Es lliura		Se li lliura		
Observacions:				
Interpretació:				
Datació		Recull mostres		

Població / Terme municipal:		Àrea arqueològica / Jaciment:		UE
BARCELONA		C./ DE LA PRINCESA CODI M.H.C.B. 049/04		2117
Zonal/ àmbit	Sector	Definició		
	2	ESTRAT		
Comp. geològica	Comp. orgànica	Comp. artificial		
Posició	Dimensions	Orientació		
Tamany	Consistència/ Compactació	Color		
Màximes		Mínimes		Orientació pendent
-				Potència
Igual a	En contacte			
Cobreix	4073, 2118, 223	Cobert per 204, 276, 2112		
Farceix		Farcit per		
Talla		Tallat per		
Recolza		Se li recolza		
Es lliura		Se li lliura		
Observacions:				
Interpretació:				
Datació				<input type="checkbox"/> Recull mostres

Població / Terme municipal:		Àrea arqueològica / Jaciment:		UE
BARCELONA		C./ DE LA PRINCESA CODI M.H.C.B. 049/04		2118
Zonal/ àmbit	Sector	Definició		
	2	NIVELL D'ÚS: paviment		
Comp. geològica	Comp. orgànica	Comp. artificial		
		CALÇ		
Posició	Dimensions	Orientació		
Tamany	Consistència/ Compactació	Color		
	FRÀGIL			
Màximes		Mínimes		Orientació pendent
-				Potència
Igual a	223	En contacte		
Cobreix	2114	Cobert per 2117		
Farceix		Farcit per		
Talla		Tallat per		
Recolza		Se li recolza		
Es lliura		Se li lliura		
Observacions:				
NIVELL DE CIRCULACIÓ.				
Interpretació:				
Datació				<input type="checkbox"/> Recull mostres

Població / Terme municipal:		Àrea arqueològica / Jaciment:		UE
BARCELONA		C./ DE LA PRINCESA CODI M.H.C.B. 049/04		2119
Zonal/ àmbit	Sector	Definició		
	2	ESTRAT		
Comp. geològica	Comp. orgànica	Comp. artificial		
Posició	Dimensions	Orientació		
Tamany	Consistència/ Compactació	Color		
Màximes		Mínimes		Orientació pendent
-				Potència
Cotes superiors				
Igual a	224	En contacte		
Cobreix	225	Cobert per 222		
Farceix		Farcit per		
Talla		Tallat per		
Recolza		Se li recolza		
Es lliura		Se li lliura		
Observacions:				
Interpretació:				
Datació		Recull mostres		

Població / Terme municipal:		Àrea arqueològica / Jaciment:		UE
BARCELONA		C./ DE LA PRINCESA CODI M.H.C.B. 049/04		2120
Zonal/ àmbit	Sector	Definició		
	2	ESTRUCTURA: atc		
Comp. geològica	Comp. orgànica	Comp. artificial		
CARREUS		MORTER BARREJAT AMB SORRA		
Posició	Dimensions	Orientació		
Tamany	Consistència/ Compactació	Color		
Màximes		Mínimes		Orientació pendent
-				Potència
Cotes superiors				
Igual a		En contacte		
Cobreix	2105, 2122, 2123	Cobert per 2121		
Farceix		Farcit per		
Talla		Tallat per 2124		
Recolza		Se li recolza 2121, 2122		
Es lliura		Se li lliura		
Observacions:				
Interpretació:				
Datació		Recull mostres		

Població / Terme municipal:		Àrea arqueològica / Jaciment:		UE
BARCELONA		C./ DE LA PRINCESA CODI M.H.C.B. 049/04		2121
Zonal/ àmbit	Sector	Definició		
	2	ESTRUCTURA: mur		
Comp. geològica		Comp. orgànica		Comp. artificial
CARREUS				MORTER BARREJAT AMB SORRA
Posició	Dimensions	Orientació		
Tamany	Consistència/ Compactació		Color	
Màximes		Mínimes		Orientació pendent
-				Potència
Cotes superiors				
Igual a	En contacte 2126			
Cobreix 2105	Cobert per			
Farceix	Farcit per			
Talla	Tallat per 2124			
Recolza 252, 2120	Se li recolza			
Es lliura	Se li lliura			
Observacions:				
Interpretació:				
Datació		Recull mostres		

Població / Terme municipal:		Àrea arqueològica / Jaciment:		UE
BARCELONA		C./ DE LA PRINCESA CODI M.H.C.B. 049/04		2122
Zonal/ àmbit	Sector	Definició		
	2	ESTRUCTURA: tapiat arcada		
Comp. geològica		Comp. orgànica		Comp. artificial
PEDRES				MORTER BARREJAT AMB SORRA + TOTXOS MASSISSOS
Posició	Dimensions	Orientació		
	TOTXOS DE 30 x15 cm.			
Tamany	Consistència/ Compactació		Color	
Màximes		Mínimes		Orientació pendent
-				Potència
Cotes superiors				
Igual a	En contacte			
Cobreix 2105	Cobert per 2120			
Farceix	Farcit per			
Talla	Tallat per			
Recolza 2120	Se li recolza 2123			
Es lliura	Se li lliura			
Observacions: TAPIAT ARCADA UE 2120.				
Interpretació:				
Datació		Recull mostres		

Població / Terme municipal:		Àrea arqueològica / Jaciment:		UE
BARCELONA		C./ DE LA PRINCESA CODI M.H.C.B. 049/04		2123
Zonal/ àmbit	Sector	Definició		
	2	ESTRUCTURA: emba		
Comp. geològica	Comp. orgànica	Comp. artificial		
		MORTER BLANC + TOTXOS MASSISSOS		
Posició	Dimensions	Orientació		
	TOTXOS DE 30 x15 cm.			
Tamany	Consistència/ Compactació	Color		
Màximes		Minimes		Orientació pendent
-				Potència
Cotes superiors				
Igual a	En contacte			
Cobreix 2105	Cobert per 2120			
Farceix	Farcit per			
Talla	Tallat per			
Recolza 2122	Se li recolza			
Es lliura	Se li lliura			
Observacions: TAPIAT DE TOTXOS PER FER EL LAVABO.				
Interpretació:				
Datació		Recull mostres		

Població / Terme municipal:		Àrea arqueològica / Jaciment:		UE
BARCELONA		C./ DE LA PRINCESA CODI M.H.C.B. 049/04		2124
Zonal/ àmbit	Sector	Definició		
	2	NEGATIVA: retall		
Comp. geològica	Comp. orgànica	Comp. artificial		
Posició	Dimensions	Orientació		
Tamany	Consistència/ Compactació	Color		
Màximes		Minimes		Orientació pendent
-				Potència
Cotes superiors				
Igual a	En contacte			
Cobreix	Cobert per			
Farceix	Farcit per 2125			
Talla 2120, 2121	Tallat per			
Recolza	Se li recolza			
Es lliura	Se li lliura			
Observacions: FORAT REPARAT.				
Interpretació:				
Datació		Recull mostres		

Població / Terme municipal:		Àrea arqueològica / Jaciment:		UE	
BARCELONA		C./ DE LA PRINCESA CODI M.H.C.B. 049/04		2125	
Zonal/ àmbit	Sector	Definició			
	2	ESTRUCTURA			
Comp. geològica		Comp. orgànica		Comp. artificial	
				MORTER BLANC + TOTXOS MASSISSOS	
Posició	Dimensions	Orientació			
	TOTXOS DE 30 x15 cm.				
Tamany	Consistència/ Compactació		Color		
Màximes		Mínimes		Orientació pendent	
-					
Cotes superiors		Potència			
Igual a	En contacte				
Cobreix	Cobert per				
Farceix	2124 Farcit per				
Talla	Tallat per				
Recolza	Se li recolza				
Es lliura	Se li lliura				
Observacions: REPARACIÓ FORAT UE 2124.					
Interpretació:					
Datació		Recull mostres			
		<input type="checkbox"/>			

Població / Terme municipal:		Àrea arqueològica / Jaciment:		UE	
BARCELONA		C./ DE LA PRINCESA CODI M.H.C.B. 049/04		2126	
Zonal/ àmbit	Sector	Definició			
	2	ESTRUCTURA: mur			
Comp. geològica		Comp. orgànica		Comp. artificial	
CARREUS				MORTER BARREJAT AMB SORRA + TOTXOS MASSISSOS	
Posició	Dimensions	Orientació			
	TOTXOS DE 30 x15 cm.				
Tamany	Consistència/ Compactació		Color		
Màximes		Mínimes		Orientació pendent	
-					
Cotes superiors		Potència			
Igual a	En contacte 2121				
Cobreix	2127 Cobert per				
Farceix	Farcit per				
Talla	Tallat per				
Recolza	2127 Se li recolza				
Es lliura	Se li lliura				
Observacions: MUR DE CARREUS GRANS ALTERNATS AMB FILERA DE TOTXOS.					
Interpretació:					
Datació		Recull mostres			
		<input type="checkbox"/>			

Població / Terme municipal:		Àrea arqueològica / Jaciment:		UE	
BARCELONA		C./ DE LA PRINCESA CODI M.H.C.B. 049/04		2127	
Zonal/ àmbit	Sector	Definició			
	2	ESTRUCTURA: arc			
Comp. geològica		Comp. orgànica		Comp. artificial	
CARREUS				MORTER BARREJAT AMB SORRA	
Posició	Dimensions	Orientació			
Tamany	Consistència/ Compactació		Color		
Cotes superiors		Màximes	Minimes	Orientació pendent	
		-			
Potència					
Igual a	En contacte				
Cobreix	2128, 2130	Cobert per 2126			
Farceix	Farcit per				
Talla	Tallat per				
Recolza	Se li recolza 2126, 2128				
Es lliura	Se li lliura				
Observacions:					
Interpretació:					
Datació		Recull mostres			
		<input type="checkbox"/>			

Població / Terme municipal:		Àrea arqueològica / Jaciment:		UE	
BARCELONA		C./ DE LA PRINCESA CODI M.H.C.B. 049/04		2128	
Zonal/ àmbit	Sector	Definició			
	2	ESTRUCTURA: tapiat arcada			
Comp. geològica		Comp. orgànica		Comp. artificial	
PEDRES				MORTER BARREJAT AMB SORRA + TOTXOS MASSISSOS	
Posició	Dimensions	Orientació			
	TOTXOS DE 30 x15 cm.				
Tamany	Consistència/ Compactació		Color		
Cotes superiors		Màximes	Minimes	Orientació pendent	
		-			
Potència					
Igual a	En contacte				
Cobreix	Cobert per 2127				
Farceix	Farcit per				
Talla	Tallat per 2129, 2132				
Recolza	Se li recolza 2130				
Es lliura	Se li lliura				
Observacions:					
Interpretació:					
Datació		Recull mostres			
		<input type="checkbox"/>			

Població / Terme municipal:		Àrea arqueològica / Jaciment:		UE
BARCELONA		C./ DE LA PRINCESA CODI M.H.C.B. 049/04		2129
Zonal/ àmbit	Sector	Definició		
	2	NEGATIVA: retall		
Comp. geològica	Comp. orgànica	Comp. artificial		
Posició	Dimensions	Orientació		
Tamany	Consistència/ Compactació	Color		
Màximes		Minimes		Orientació pendent
-				Potència
Igual a	En contacte			
Cobreix	Cobert per			
Farceix	Farcit per 2130, 2131			
Talla 2128	Tallat per			
Recolza	Se li recolza			
Es lliura	Se li lliura			
Observacions: RETAILL PER A POSAR EL DINTELL UE 2131.				
Interpretació:				
Datació		Recull mostres		
		<input type="checkbox"/>		

Població / Terme municipal:		Àrea arqueològica / Jaciment:		UE
BARCELONA		C./ DE LA PRINCESA CODI M.H.C.B. 049/04		2130
Zonal/ àmbit	Sector	Definició		
	2	FARCIMENT		
Comp. geològica	Comp. orgànica	Comp. artificial		
PEDRES		MORTER BARREJAT AMB SORRA + TOTXOS MASSISSOS		
Posició	Dimensions	Orientació		
	TOTXOS DE 30 x15 cm.			
Tamany	Consistència/ Compactació	Color		
Màximes		Minimes		Orientació pendent
-				Potència
Igual a	En contacte 2131			
Cobreix	Cobert per 2127			
Farceix 2129	Farcit per			
Talla	Tallat per			
Recolza 2128	Se li recolza			
Es lliura	Se li lliura			
Observacions: FARCIMENT DEL RETALL UE 2129.				
Interpretació:				
Datació		Recull mostres		
		<input type="checkbox"/>		

Població / Terme municipal:		Àrea arqueològica / Jaciment:		UE
BARCELONA		C./ DE LA PRINCESA CODI M.H.C.B. 049/04		2131
Zonal/ àmbit	Sector	Definició		
	2	ESTRUCTURA: dintell porta		
Comp. geològica	Comp. orgànica	Comp. artificial		
Posició	Dimensions	Orientació		
Tamany	Consistència/ Compactació	Color		
Màximes		Minimes		Orientació pendent
-				Potència
Cotes superiors				
Igual a	En contacte 2130			
Cobreix	Cobert per			
Farceix	2129	Farcit per		
Talla		Tallat per		
Recolza		Se li recolza		
Es lliura		Se li lliura		
Observacions:				
Interpretació:				
Datació				<input type="checkbox"/> Recull mostres

Població / Terme municipal:		Àrea arqueològica / Jaciment:		UE
BARCELONA		C./ DE LA PRINCESA CODI M.H.C.B. 049/04		2132
Zonal/ àmbit	Sector	Definició		
	2	NEGATIVA: forats		
Comp. geològica	Comp. orgànica	Comp. artificial		
Posició	Dimensions	Orientació		
Tamany	Consistència/ Compactació	Color		
Màximes		Minimes		Orientació pendent
-				Potència
Cotes superiors				
Igual a	En contacte			
Cobreix	Cobert per			
Farceix	Farcit per			
Talla	2128	Tallat per		
Recolza		Se li recolza		
Es lliura		Se li lliura		
Observacions: FORATS AL MUR UE 2128 PER A COL·LOCAR LES FRONTISSES D'UNA PORTA.				
Interpretació:				
Datació				<input type="checkbox"/> Recull mostres

Població / Terme municipal:		Àrea arqueològica / Jaciment:		UE
BARCELONA		C./ DE LA PRINCESA CODI M.H.C.B. 049/04		2133
Zonal/ àmbit	Sector	Definició		
	2	FARCIMENT		
Comp. geològica	Comp. orgànica	Comp. artificial		
		RUNA		
Posició	Dimensions	Orientació		
Tamany	Consistència/ Compactació	Color		
Màximes		Minimes		Orientació pendent
-				Potència
Cotes superiors				
Igual a	En contacte			
Cobreix 4073	Cobert per 2059			
Farceix 2074	Farcit per			
Talla	Tallat per			
Recolza	Se li recolza			
Es lliura	Se li lliura			
Observacions:				
Interpretació:				
Datació		Recull mostres		

Població / Terme municipal:		Àrea arqueològica / Jaciment:		UE
BARCELONA		C./ DE LA PRINCESA CODI M.H.C.B. 049/04		2134
Zonal/ àmbit	Sector	Definició		
	2	ESTRUCTURA: tapiat arcada		
Comp. geològica	Comp. orgànica	Comp. artificial		
PEDRES		MORTER BARREJAT AMB SORRA + TOTXOS MASSISSOS		
Posició	Dimensions	Orientació		
	TOTXOS DE 30 x15 cm.			
Tamany	Consistència/ Compactació	Color		
Màximes		Minimes		Orientació pendent
-				Potència
Cotes superiors				
Igual a	En contacte			
Cobreix 2105	Cobert per 2120			
Farceix	Farcit per			
Talla	Tallat per			
Recolza 2120	Se li recolza 2123			
Es lliura	Se li lliura			
Observacions: TAPIAT ARCADA UE 2120.				
Interpretació:				
Datació		Recull mostres		

Població / Terme municipal:		Àrea arqueològica / Jaciment:		UE
BARCELONA		C./ DE LA PRINCESA CODI M.H.C.B. 049/04		2135
Zonal/ àmbit	Sector	Definició		
	2	ESTRUCTURA: tapiat arcada		
Comp. geològica	Comp. orgànica	Comp. artificial		
PEDRES		MORTER BARREJAT AMB SORRA + TOTXOS MASSISSOS		
Posició	Dimensions	Orientació		
	TOTXOS DE 30 x15 cm.			
Tamany	Consistència/ Compactació	Color		
Màximes		Minimes		Orientació pendent
-				Potència
Cotes superiors				
Igual a	En contacte			
Cobreix	Cobert per 2127			
Farceix	Farcit per			
Talla	Tallat per 2129, 2132			
Recolza	Se li recolza 2130			
Es lliura	Se li lliura			
Observacions:				
Interpretació:				
Datació		Recull mostres		

Població / Terme municipal:		Àrea arqueològica / Jaciment:		UE
BARCELONA		C./ DE LA PRINCESA CODI M.H.C.B. 049/04		4000
Zonal/ àmbit	Sector	Definició		
	4	NEGATIVA: rasa		
Comp. geològica	Comp. orgànica	Comp. artificial		
Posició	Dimensions	Orientació		
Tamany	Consistència/ Compactació	Color		
Màximes		Minimes		Orientació pendent
-				Potència
Cotes superiors				
Igual a	En contacte			
Cobreix	Cobert per			
Farceix	Farcit per 4001, 4002, 4003, 4004			
Talla	Tallat per			
Recolza	Se li recolza			
Es lliura	Se li lliura			
Observacions:				
RASA CLAVEGUERA UE 4002.				
Interpretació:				
Datació		Recull mostres		

Població / Terme municipal:		Àrea arqueològica / Jaciment:		UE
BARCELONA		C./ DE LA PRINCESA CODI M.H.C.B. 049/04		4001
Zonal/ àmbit	Sector	Definició		
	4	FARCIMENT		
Comp. geològica	Comp. orgànica	Comp. artificial		
		MORTER BLANC		
Posició	Dimensions	Orientació		
Tamany	Consistència/ Compactació	Color		
	COMPACTACIÓ ALTA			
Màximes		Orientació pendent		
-		Potència		
Cotes superiors				
Igual a	En contacte	495, 4009		
Cobreix	Cobert per	4003		
Farceix	Farcit per	4000		
Talla	Tallat per			
Recolza	Se li recolza			
Es lliura	Se li lliura			
Observacions: FARCIMENT RASA DE LA CLAVEGUERA UE 4002.				
Interpretació:				
Datació		<input type="checkbox"/> Recull mostres		

Població / Terme municipal:		Àrea arqueològica / Jaciment:		UE
BARCELONA		C./ DE LA PRINCESA CODI M.H.C.B. 049/04		4002
Zonal/ àmbit	Sector	Definició		
	4	ESTRUCTURA: claveguera		
Comp. geològica	Comp. orgànica	Comp. artificial		
		MORTER BLANC + TOTXOS MASSISSOS		
Posició	Dimensions	Orientació		
	TOTXOS 30 x 15 cm.			
Tamany	Consistència/ Compactació	Color		
Màximes		Orientació pendent		
-		Potència		
Cotes superiors				
Igual a	En contacte	496, 4010		
Cobreix	Cobert per	4004		
Farceix	Farcit per	4005		
Talla	Tallat per			
Recolza	Se li recolza	4007		
Es lliura	Se li lliura			
Observacions: PARETS DE CONTENCIÓ DE LA CLAVEGUERA.				
Interpretació:				
Datació		<input type="checkbox"/> Recull mostres		

Població / Terme municipal:		Àrea arqueològica / Jaciment:		UE
BARCELONA		C./ DE LA PRINCESA CODI M.H.C.B. 049/04		4003
Zonal/ àmbit	Sector	Definició		
	4	ESTRUCTURA: solera clavaguera		
Comp. geològica	Comp. orgànica	Comp. artificial		
		MORTER BLANC + TOTXOS MASSISSOS		
Posició	Dimensions	Orientació		
	TOTXOS 30 x 15 cm.			
Tamany	Consistència/ Compactació	Color		
Màximes		Minimes		Orientació pendent
-				Potència
Cotes superiors				
Igual a	En contacte			
Cobreix 4001	Cobert per 4002, 4005			
Farceix 4000	Farcit per			
Talla	Tallat per			
Recolza	Se li recolza			
Es lliura	Se li lliura			
Observacions:				
Interpretació:				
Datació		Recull mostres		

Població / Terme municipal:		Àrea arqueològica / Jaciment:		UE
BARCELONA		C./ DE LA PRINCESA CODI M.H.C.B. 049/04		4004
Zonal/ àmbit	Sector	Definició		
	4	ESTRUCTURA: tapadora clavaguera		
Comp. geològica	Comp. orgànica	Comp. artificial		
		MORTER BLANC + TOTXOS MASSISSOS		
Posició	Dimensions	Orientació		
	TOTXOS 30 x 15 cm.			
Tamany	Consistència/ Compactació	Color		
Màximes		Minimes		Orientació pendent
-				Potència
Cotes superiors				
Igual a	En contacte 4007, 4011			
Cobreix 4002	Cobert per 497			
Farceix 4000	Farcit per			
Talla	Tallat per			
Recolza	Se li recolza			
Es lliura	Se li lliura			
Observacions:				
Interpretació:				
Datació		Recull mostres		

Població / Terme municipal:		Àrea arqueològica / Jaciment:		UE	
BARCELONA		C./ DE LA PRINCESA CODI M.H.C.B. 049/04		4005	
Zonal/ àmbit	Sector	Definició			
	4				
Comp. geològica		Comp. orgànica		Comp. artificial	
TERRA				RESTES DE MATERIAL CONSTRUCTIU	
Posició	Dimensions	Orientació			
Tamany	Consistència/ Compactació	Color			
SORRA (0'02-2 mm.)		MARRÓ-VERDÓS			
Màximes		Mínimes		Orientació pendent	
-					
Cotes superiors		Potència			
Igual a	En contacte				
Cobreix 2003	Cobert per				
Farceix 4002	Farcit per				
Talla	Tallat per				
Recolza	Se li recolza				
Es lliura	Se li lliura				
Observacions: FARCIMENT CLAVEGUERA UE 4002.					
Interpretació:					
Datació <input type="text"/> <input type="checkbox"/> Recull mostres					

Població / Terme municipal:		Àrea arqueològica / Jaciment:		UE	
BARCELONA		C./ DE LA PRINCESA CODI M.H.C.B. 049/04		4006	
Zonal/ àmbit	Sector	Definició			
	4	ESTRUCTURA			
Comp. geològica		Comp. orgànica		Comp. artificial	
				MORTER BLANC + TOTXOS MASSISSOS	
Posició	Dimensions	Orientació			
	TOTXOS 30 x 15 cm.				
Tamany	Consistència/ Compactació	Color			
Màximes		Mínimes		Orientació pendent	
-					
Cotes superiors		Potència			
Igual a	En contacte				
Cobreix 496, 497, 4117	Cobert per				
Farceix	Farcit per				
Talla	Tallat per				
Recolza	Se li recolza				
Es lliura	Se li lliura				
Observacions: POSSIBLE EMBA.					
Interpretació:					
Datació <input type="text"/> <input type="checkbox"/> Recull mostres					

Població / Terme municipal:		Àrea arqueològica / Jaciment:		UE
BARCELONA		C./ DE LA PRINCESA CODI M.H.C.B. 049/04		4007
Zonal/ àmbit	Sector	Definició		
	4	ESTRUCTURA: desatgüe vertical		
Comp. geològica	Comp. orgànica	Comp. artificial		
Posició	Dimensions	Orientació		
Tamany	Consistència/ Compactació	Color		
Màximes		Minimes		Orientació pendent
-				
Cotes superiors		Potència		
Igual a	En contacte 4004			
Cobreix	Cobert per			
Farceix	Farcit per			
Talla	Tallat per			
Recolza	4002	Se li recolza		
Es lliura		Se li lliura		
Observacions:				
Interpretació:				
Datació		Recull mostres		
		<input type="checkbox"/>		

Població / Terme municipal:		Àrea arqueològica / Jaciment:		UE
BARCELONA		C./ DE LA PRINCESA CODI M.H.C.B. 049/04		4008
Zonal/ àmbit	Sector	Definició		
	4	NEGATIVA: rasa		
Comp. geològica	Comp. orgànica	Comp. artificial		
Posició	Dimensions	Orientació		
Tamany	Consistència/ Compactació	Color		
Màximes		Minimes		Orientació pendent
-				
Cotes superiors		Potència		
Igual a	En contacte			
Cobreix	Cobert per			
Farceix	Farcit per 4009,4010,4011,4075			
Talla	?	Tallat per		
Recolza		Se li recolza		
Es lliura		Se li lliura		
Observacions: RASA CLAVEGUERA UE 4010.				
Interpretació:				
Datació		Recull mostres		
		<input type="checkbox"/>		

Població / Terme municipal:		Àrea arqueològica / Jaciment:		UE
BARCELONA		C./ DE LA PRINCESA CODI M.H.C.B. 049/04		4009
Zonal/ àmbit	Sector	Definició		
	4	FARCIMENT		
Comp. geològica	Comp. orgànica	Comp. artificial		
		MORTER BLANC + RESTES DE MATERIAL CONSTRUCTIU		
Posició	Dimensions	Orientació		
Tamany	Consistència/ Compactació	Color		
	COMPACTACIÓ ALTA			
Màximes		Minimes		Orientació pendent
-				Potència
Cotes superiors				
Igual a	495, 4001	En contacte 495, 4001		
Cobreix	4075	Cobert per 4075		
Farceix	4008	Farcit per		
Talla		Tallat per		
Recolza		Se li recolza		
Es lliura		Se li lliura		
Observacions: FARCIMENT RASA DE LA CLAVEGUERA UE 4010.				
Interpretació:				
Datació		Recull mostres		

Població / Terme municipal:		Àrea arqueològica / Jaciment:		UE
BARCELONA		C./ DE LA PRINCESA CODI M.H.C.B. 049/04		4010
Zonal/ àmbit	Sector	Definició		
	4	ESTRUCTURA: claveguera		
Comp. geològica	Comp. orgànica	Comp. artificial		
		MORTER BLANC + TOTXOS MASSISSOS		
Posició	Dimensions	Orientació		
	TOTXOS 30 x 15 cm.			
Tamany	Consistència/ Compactació	Color		
Màximes		Minimes		Orientació pendent
-				Potència
Cotes superiors				
Igual a	4075	En contacte 4011		
Cobreix		Cobert per		
Farceix	4008	Farcit per		
Talla		Tallat per		
Recolza		Se li recolza		
Es lliura		Se li lliura		
Observacions: PARETS DE CONTENCIÓ DE LA CLAVEGUERA.				
Interpretació:				
Datació		Recull mostres		

Població / Terme municipal:		Àrea arqueològica / Jaciment:		UE
BARCELONA		C./ DE LA PRINCESA CODI M.H.C.B. 049/04		4011
Zonal/ àmbit	Sector	Definició		
	4	ESTRUCTURA: tapadora claveguera		
Comp. geològica	Comp. orgànica	Comp. artificial		
		MORTER BLANC + TOTXOS MASSISSOS		
Posició	Dimensions	Orientació		
	TOTXOS 30 x 15 cm.			
Tamany	Consistència/ Compactació		Color	
Màximes		Minimes		Orientació pendent
-				Potència
Cotes superiors		-		
Igual a	En contacte 4004			
Cobreix	4010	Cobert per		
Farceix	4008	Farcit per		
Talla		Tallat per		
Recolza		Se li recolza		
Es lliura		Se li lliura		
Observacions:				
Interpretació:				
Datació		Recull mostres		

Població / Terme municipal:		Àrea arqueològica / Jaciment:		UE
BARCELONA		C./ DE LA PRINCESA CODI M.H.C.B. 049/04		4012
Zonal/ àmbit	Sector	Definició		
	4	NIVELL D'ÚS: enllosat		
Comp. geològica	Comp. orgànica	Comp. artificial		
		MORTER BARREJAT AMB SORRA + RAJOLES		
Posició	Dimensions	Orientació		
	RAJOLES DE 32 x 32 cm.			
Tamany	Consistència/ Compactació		Color	
Màximes		Minimes		Orientació pendent
-				Potència
Cotes superiors		-		
Igual a	4013	En contacte		
Cobreix		Cobert per 416, 4060		
Farceix		Farcit per		
Talla		Tallat per 407, 2027		
Recolza		Se li recolza		
Es lliura		Se li lliura		
Observacions:				
PAVIMENT DE RAJOLES ESTAMPIL·LADES.				
Interpretació:				
Datació		Recull mostres		

Població / Terme municipal:		Àrea arqueològica / Jaciment:		UE	
BARCELONA		C./ DE LA PRINCESA CODI M.H.C.B. 049/04		4013	
Zonal/ àmbit		Sector		Definició	
		4			
Comp. geològica		Comp. orgànica		Comp. artificial	
				MORTER BARREJAT AMB SORRA + RAJOLS	
Posició		Dimensions		Orientació	
		RAJOLS DE 32 x 32 cm.			
Tamany		Consistència/ Compactació		Color	
Màximes		Mínimes		Orientació pendent	
Cotes superiors		-		Potència	
Igual a		4012		En contacte	
Cobreix		4014		Cobert per 442	
Farceix				Farcit per	
Talla				Tallat per	
Recolza				Se li recolza	
Es lliura				Se li lliura	
Observacions: PAVIMENT DE RAJOLS ESTAMPIL·LADES.					
Interpretació:					
Datació				<input type="checkbox"/> Recull mostres	

Població / Terme municipal:		Àrea arqueològica / Jaciment:		UE	
BARCELONA		C./ DE LA PRINCESA CODI M.H.C.B. 049/04		4014	
Zonal/ àmbit		Sector		Definició	
		4			
Comp. geològica		Comp. orgànica		Comp. artificial	
TERRA (SAULÓ)					
Posició		Dimensions		Orientació	
Tamany		Consistència/ Compactació		Color	
SORRA (Ø102-2 mm.)		SOLTA		MARRO	
Màximes		Mínimes		Orientació pendent	
Cotes superiors		-		Potència	
Igual a		4088		En contacte	
Cobreix		4092		Cobert per 4013	
Farceix				Farcit per	
Talla				Tallat per	
Recolza				Se li recolza	
Es lliura				Se li lliura	
Observacions:					
Interpretació:					
Datació				<input type="checkbox"/> Recull mostres	

Població / Terme municipal:		Àrea arqueològica / Jaciment:		UE
BARCELONA		C./ DE LA PRINCESA CODI M.H.C.B. 049/04		4015
Zonal/ àmbit	Sector	Definició		
	4	ESTRAT: de preparació		
Comp. geològica	Comp. orgànica	Comp. artificial		
		MORTER BARREJAT AMB SORRA		
Posició	Dimensions	Orientació		
Tamany	Consistència/ Compactació	Color		
	COMPACTACIÓ ALTA	ATARONJAT		
Màximes		Minimes		Orientació pendent
-				Potència
Igual a	En contacte			
Cobreix	4018, 4020, 4022	Cobert per 4029		
Farceix		Farcit per		
Talla		Tallat per 489, 4080, 4120		
Recolza		Se li recolza		
Es lliura		Se li lliura		
Observacions:				
Interpretació:				
Datació		Recull mostres		

Població / Terme municipal:		Àrea arqueològica / Jaciment:		UE
BARCELONA		C./ DE LA PRINCESA CODI M.H.C.B. 049/04		4016
Zonal/ àmbit	Sector	Definició		
	4	NEGATIVA: rasa		
Comp. geològica	Comp. orgànica	Comp. artificial		
Posició	Dimensions	Orientació		
Tamany	Consistència/ Compactació	Color		
Màximes		Minimes		Orientació pendent
-				Potència
Igual a	En contacte			
Cobreix		Cobert per		
Farceix		Farcit per 4017, 4117		
Talla	4031, 4032, 4033, 4035,	Tallat per		
Recolza		Se li recolza		
Es lliura		Se li lliura		
Observacions: RASA DE LA RIOSTRA UE 4117. TAMBÉ TALLA A: 4040, 4046, 4047, 4048, 4049, 4051, 4052, 4053, 4055, 4064, 4065, 4066, 4101				
Interpretació:				
Datació		Recull mostres		

Població / Terme municipal:		Àrea arqueològica / Jaciment:		UE
BARCELONA		C./ DE LA PRINCESA CODI M.H.C.B. 049/04		4017
Zonal/ àmbit	Sector	Definició		
	4			
Comp. geològica	Comp. orgànica	Comp. artificial		
TERRA + PEDRES		RESTES DE MATERIAL CONSTRUCTIU		
Posició	Dimensions	Orientació		
Tamany	Consistència/ Compactació	Color		
VARIABLE	SOLTA			
Màximes		Minimes	Orientació pendent	
Cotes superiors		-	Potència	
Igual a	En contacte			
Cobreix	Cobert per	4016		
Farceix	Farcit per			
Talla	Tallat per			
Recolza	Se li recolza			
Es lliura	Se li lliura			
Observacions: FARCIMENT DE LA RASA DE LA RIOSTRA UE 4117.				
Interpretació:				
Datació		<input type="checkbox"/> Recull mostres		

Població / Terme municipal:		Àrea arqueològica / Jaciment:		UE
BARCELONA		C./ DE LA PRINCESA CODI M.H.C.B. 049/04		4018
Zonal/ àmbit	Sector	Definició		
	4	NIVELL D'ÚS: paviment		
Comp. geològica	Comp. orgànica	Comp. artificial		
		CALÇ		
Posició	Dimensions	Orientació		
Tamany	Consistència/ Compactació	Color		
	FRÀGIL	BLANC		
Màximes		Minimes	Orientació pendent	
Cotes superiors		-	Potència	
Igual a	En contacte			
Cobreix	Cobert per	4019		
Farceix	Farcit per			
Talla	Tallat per	489, 4080, 4120		
Recolza	Se li recolza			
Es lliura	Se li lliura			
Observacions: NIVELL DE CIRCULACIÓ.				
Interpretació:				
Datació		<input type="checkbox"/> Recull mostres		

Població / Terme municipal:		Àrea arqueològica / Jaciment:		UE
BARCELONA		C./ DE LA PRINCESA CODI M.H.C.B. 049/04		4019
Zonal/ àmbit	Sector	Definició		
	4	ESTRAT: de preparació		
Comp. geològica	Comp. orgànica	Comp. artificial		
TERRA				
Posició	Dimensions	Orientació		
Tamany	Consistència/ Compactació		Color	
SORRA (0'02-2 mm.)	COMPACTACIÓ MITJA		ATARONJAT	
Màximes		Minimes		Orientació pendent
-				Potència
Igual a	En contacte			
Cobreix	Cobert per 4018			
Farceix	Farcit per 4080			
Talla	Tallat per 489, 4120			
Recolza	Se li recolza			
Es lliura	Se li lliura			
Observacions: PREPARACIÓ DEL PAVIMENT DE CALÇ UE 4018.				
Interpretació:				
Datació				<input type="checkbox"/> Recull mostres

Població / Terme municipal:		Àrea arqueològica / Jaciment:		UE
BARCELONA		C./ DE LA PRINCESA CODI M.H.C.B. 049/04		4020
Zonal/ àmbit	Sector	Definició		
	4	ESTRAT: de preparació		
Comp. geològica	Comp. orgànica	Comp. artificial		
TERRA				
Posició	Dimensions	Orientació		
Tamany	Consistència/ Compactació		Color	
SORRA (0'02-2 mm.)	COMPACTACIÓ ALTA		ATARONJAT	
Màximes		Minimes		Orientació pendent
-				Potència
Igual a	En contacte			
Cobreix	Cobert per 415, 4026			
Farceix	Farcit per			
Talla	Tallat per 485, 4023, 4028			
Recolza	Se li recolza			
Es lliura	Se li lliura			
Observacions:				
Interpretació:				
Datació				<input type="checkbox"/> Recull mostres

Població / Terme municipal:		Àrea arqueològica / Jaciment:		UE
BARCELONA		C./ DE LA PRINCESA CODI M.H.C.B. 049/04		4021
Zonal/ àmbit	Sector	Definició		
	4	NEGATIVA: rasa		
Comp. geològica	Comp. orgànica	Comp. artificial		
Posició	Dimensions	Orientació		
Tamany	Consistència/ Compactació	Color		
Màximes		Mínimes		Orientació pendent
-				
Cotes superiors		Potència		
Igual a	En contacte			
Cobreix	Cobert per 4061, 4058			
Farceix	Farcit per 4022, 4042, 4050, 4055			
Talla	Tallat per			
Recolza	Se li recolza			
Es lliura	Se li lliura			
Observacions:				
Interpretació:				
Datació		Recull mostres		
		<input type="checkbox"/>		

Població / Terme municipal:		Àrea arqueològica / Jaciment:		UE
BARCELONA		C./ DE LA PRINCESA CODI M.H.C.B. 049/04		4022
Zonal/ àmbit	Sector	Definició		
	4	ESTRUCTURA: solera clavaguera		
Comp. geològica	Comp. orgànica	Comp. artificial		
Posició	Dimensions	Orientació		
Tamany	Consistència/ Compactació	Color		
Màximes		Mínimes		Orientació pendent
-				
Cotes superiors		Potència		
Igual a	En contacte			
Cobreix	Cobert per 415, 4024			
Farceix	Farcit per			
Talla	Tallat per 4021, 4028			
Recolza	Se li recolza			
Es lliura	Se li lliura			
Observacions:				
Interpretació:				
Datació		Recull mostres		
		<input type="checkbox"/>		

Població / Terme municipal:		Àrea arqueològica / Jaciment:		UE
BARCELONA		C./ DE LA PRINCESA CODI M.H.C.B. 049/04		4023
Zonal/ àmbit	Sector	Definició		
	4	NEGATIVA: rasa		
Comp. geològica	Comp. orgànica	Comp. artificial		
Posició	Dimensions	Orientació		
Tamany	Consistència/ Compactació	Color		
Màximes		Minimes		Orientació pendent
-				Potència
Igual a	En contacte			
Cobreix	Cobert per 4022, 4024			
Farceix	Farcit per 4022, 4024			
Talla	Tallat per 4020, 4042, 4050			
Recolza	Se li recolza			
Es lliura	Se li lliura			
Observacions: RASA CLAVEGUERA UE 4024.				
Interpretació:				
Datació		Recull mostres		
		<input type="checkbox"/>		

Població / Terme municipal:		Àrea arqueològica / Jaciment:		UE
BARCELONA		C./ DE LA PRINCESA CODI M.H.C.B. 049/04		4024
Zonal/ àmbit	Sector	Definició		
	4	ESTRUCTURA: claveguera		
Comp. geològica	Comp. orgànica	Comp. artificial		
		MORTER BLANC + TOTXOS MASSISSOS		
Posició	Dimensions	Orientació		
	TOTXOS 30 x 15 cm.			
Tamany	Consistència/ Compactació	Color		
Màximes		Minimes		Orientació pendent
-				Potència
Igual a	En contacte			
Cobreix	Cobert per 415			
Farceix	Farcit per			
Talla	Tallat per 4028			
Recolza	Se li recolza			
Es lliura	Se li lliura			
Observacions: PARETS DE CONTENCIÓ DE LA CLAVEGUERA.				
Interpretació:				
Datació		Recull mostres		
		<input type="checkbox"/>		

Població / Terme municipal:		Àrea arqueològica / Jaciment:		UE
BARCELONA		C./ DE LA PRINCESA CODI M.H.C.B. 049/04		4025
Zonal/ àmbit	Sector	Definició		
	4	NIVELL D'ÚS: paviment		
Comp. geològica	Comp. orgànica	Comp. artificial		
		MORTER BARREJAT AMB SORRA + TOTXOS MASSISSOS		
Posició	Dimensions	Orientació		
	TOTXOS 30 x 15 cm.			
Tamany	Consistència/ Compactació	Color		
Màximes		Minimes		Orientació pendent
-				Potència
Cotes superiors				
Igual a	En contacte			
Cobreix 4026	Cobert per 415			
Farceix	Farcit per			
Talla	Tallat per 4028			
Recolza	Se li recolza			
Es lliura	Se li lliura			
Observacions: NIVELL DE CIRCULACIÓ.				
Interpretació:				
Datació		Recull mostres		

Població / Terme municipal:		Àrea arqueològica / Jaciment:		UE
BARCELONA		C./ DE LA PRINCESA CODI M.H.C.B. 049/04		4026
Zonal/ àmbit	Sector	Definició		
	4	ESTRAT: de preparació		
Comp. geològica	Comp. orgànica	Comp. artificial		
		MORTER BARREJAT AMB SORRA		
Posició	Dimensions	Orientació		
Tamany	Consistència/ Compactació	Color		
	COMPACTACIÓ ALTA	ATARONJAT		
Màximes		Minimes		Orientació pendent
-				Potència
Cotes superiors				
Igual a	En contacte			
Cobreix 4020, 4041	Cobert per 4025			
Farceix	Farcit per			
Talla	Tallat per 4028			
Recolza	Se li recolza			
Es lliura	Se li lliura			
Observacions:				
Interpretació:				
Datació		Recull mostres		

Població / Terme municipal:		Àrea arqueològica / Jaciment:		UE
BARCELONA		C./ DE LA PRINCESA CODI M.H.C.B. 049/04		4027
Zonal/ àmbit	Sector	Definició		
	4	FARCIMENT		
Comp. geològica	Comp. orgànica	Comp. artificial		
TERRA		RESTES DE MATERIAL CONSTRUCTIU		
Posició	Dimensions	Orientació		
Tamany	Consistència/ Compactació	Color		
SORRA (0'02-2 mm.)	SOLTA	MARRO		
Màximes		Minimes		Orientació pendent
-				Potència
Cotes superiors				
Igual a	En contacte			
Cobreix	Cobert per			
Farceix 4028	Farcit per			
Talla	Tallat per			
Recolza	Se li recolza			
Es lliura	Se li lliura			
Observacions: FARCIMENT RETALL UE 4028.				
Interpretació:				
Datació		Recull mostres		

Població / Terme municipal:		Àrea arqueològica / Jaciment:		UE
BARCELONA		C./ DE LA PRINCESA CODI M.H.C.B. 049/04		4028
Zonal/ àmbit	Sector	Definició		
	4	NEGATIVA: retall		
Comp. geològica	Comp. orgànica	Comp. artificial		
Posició	Dimensions	Orientació		
Tamany	Consistència/ Compactació	Color		
Màximes		Minimes		Orientació pendent
-				Potència
Cotes superiors				
Igual a	En contacte			
Cobreix	Cobert per			
Farceix	Farcit per 487, 4027			
Talla	Tallat per 4020, 4022, 4024, 4025, 4026			
Recolza	Se li recolza			
Es lliura	Se li lliura			
Observacions: TAMBÉ TALLA A: 4041, 4042, 4050, 4055, 4057, 4062, 4063, 4067, 4069, 4070, 4071, 4072, 4073, 4078, 4079				
Interpretació:				
Datació		Recull mostres		

Població / Terme municipal:		Àrea arqueològica / Jaciment:		UE
BARCELONA		C./ DE LA PRINCESA CODI M.H.C.B. 049/04		4029
Zonal/ àmbit	Sector	Definició		
	2	NIVELL D'ÚS: paviment		
Comp. geològica	Comp. orgànica	Comp. artificial		
		CALÇ		
Posició	Dimensions	Orientació		
Tamany	Consistència/ Compactació	Color		
	FRÀGIL	BLANC		
Màximes		Minimes		Orientació pendent
-				Potència
Igual a	En contacte			
Cobreix 4015	Cobert per 404			
Farceix	Farcit per			
Talla	Tallat per 489, 4080, 4120			
Recolza	Se li recolza			
Es lliura	Se li lliura			
Observacions: NIVELL DE CIRCULACIÓ.				
Interpretació:				
Datació				<input type="checkbox"/> Recull mostres

Població / Terme municipal:		Àrea arqueològica / Jaciment:		UE
BARCELONA		C./ DE LA PRINCESA CODI M.H.C.B. 049/04		4030
Zonal/ àmbit	Sector	Definició		
	2	NIVELL D'ÚS: paviment		
Comp. geològica	Comp. orgànica	Comp. artificial		
		CALÇ		
Posició	Dimensions	Orientació		
Tamany	Consistència/ Compactació	Color		
	FRÀGIL	BLANC		
Màximes		Minimes		Orientació pendent
-				Potència
Igual a	En contacte			
Cobreix 4031	Cobert per 4019			
Farceix	Farcit per			
Talla	Tallat per 489, 4080, 4120			
Recolza	Se li recolza			
Es lliura	Se li lliura			
Observacions: NIVELL DE CIRCULACIÓ.				
Interpretació:				
Datació				<input type="checkbox"/> Recull mostres

Població / Terme municipal:		Àrea arqueològica / Jaciment:		UE
BARCELONA		C./ DE LA PRINCESA CODI M.H.C.B. 049/04		4031
Zonal/ àmbit	Sector	Definició		
	4	ESTRAT: de preparació		
Comp. geològica	Comp. orgànica	Comp. artificial		
		MORTER BARREJAT AMB SORRA		
Posició	Dimensions	Orientació		
Tamany	Consistència/ Compactació	Color		
	COMPACTACIÓ ALTA	ATARONJAT		
Màximes		Mínimes		Orientació pendent
-				Potència
Igual a	En contacte			
Cobreix 4032	Cobert per 4030			
Farceix	Farcit per			
Talla	Tallat per 489, 4080, 4016, 4120			
Recolza	Se li recolza			
Es lliura	Se li lliura			
Observacions: PREPARACIÓ PAVIMENT UE 4030.				
Interpretació:				
Datació				<input type="checkbox"/> Recull mostres

Població / Terme municipal:		Àrea arqueològica / Jaciment:		UE
BARCELONA		C./ DE LA PRINCESA CODI M.H.C.B. 049/04		4032
Zonal/ àmbit	Sector	Definició		
	4	ESTRAT		
Comp. geològica	Comp. orgànica	Comp. artificial		
TERRA	CARBONS (presènci	RESTES DE MORTER		
Posició	Dimensions	Orientació		
Tamany	Consistència/ Compactació	Color		
	ARGILOSA	MARRO		
Màximes		Mínimes		Orientació pendent
-				Potència
Igual a	En contacte			
Cobreix 4033	Cobert per 4031			
Farceix	Farcit per			
Talla	Tallat per 489, 4016, 4120			
Recolza	Se li recolza			
Es lliura	Se li lliura			
Observacions:				
Interpretació:				
Datació				<input type="checkbox"/> Recull mostres

Població / Terme municipal:		Àrea arqueològica / Jaciment:		UE
BARCELONA		C./ DE LA PRINCESA CODI M.H.C.B. 049/04		4033
Zonal/ àmbit	Sector	Definició		
	4	NIVELL D'ÚS: paviment		
Comp. geològica	Comp. orgànica	Comp. artificial		
		CALÇ		
Posició	Dimensions	Orientació		
Tamany	Consistència/ Compactació	Color	BLANC	
	FRÀGIL			
Màximes		Minimes		Orientació pendent
-				Potència
Igual a	En contacte			
Cobreix 4046	Cobert per 4032			
Farceix	Farcit per			
Talla	Tallat per 489, 4034, 4016, 4120			
Recolza	Se li recolza			
Es lliura	Se li lliura			
Observacions: NIVELL DE CIRCULACIÓ.				
Interpretació:				
Datació		Recull mostres		

Població / Terme municipal:		Àrea arqueològica / Jaciment:		UE
BARCELONA		C./ DE LA PRINCESA CODI M.H.C.B. 049/04		4034
Zonal/ àmbit	Sector	Definició		
	4	NEGATIVA: retaill		
Comp. geològica	Comp. orgànica	Comp. artificial		
Posició	Dimensions	Orientació		
Tamany	Consistència/ Compactació	Color		
Màximes		Minimes		Orientació pendent
-				Potència
Igual a	En contacte			
Cobreix	Cobert per			
Farceix	Farcit per 4040, 4045			
Talla	Tallat per			
Recolza	Se li recolza			
Es lliura	Se li lliura			
Observacions: TAMBÉ TALLA: 4049, 4051, 4052, 4053, 4054.				
Interpretació:				
Datació		Recull mostres		

Població / Terme municipal:		Àrea arqueològica / Jaciment:		UE
BARCELONA		C./ DE LA PRINCESA CODI M.H.C.B. 049/04		4035
Zonal/ àmbit	Sector	Definició		
	4	ESTRUCTURA		
Comp. geològica		Comp. orgànica	Comp. artificial	
PEDRES			MORTER BARREJAT AMB SORRA	
Posició	Dimensions	Orientació		
Tamany	Consistència/ Compactació		Color	
Màximes		Minimes		Orientació pendent
-				Potència
Cotes superiors				
Igual a	5011	En contacte		
Cobreix		Cobert per 5123		
Farceix	5232	Farcit per		
Talla		Tallat per 4016		
Recolza		Se li recolza 5230		
Es lliura		Se li lliura 4032, 4033, 4046,		
Observacions: TAMBÉ SE LI LLIURA: 4047, 4048, 4049, 4051, 4052, 4053, 4054, 4064, 4065				
Interpretació:				
Datació		Recull mostres		
		<input type="checkbox"/>		

Població / Terme municipal:		Àrea arqueològica / Jaciment:		UE
BARCELONA		C./ DE LA PRINCESA CODI M.H.C.B. 049/04		4038
Zonal/ àmbit	Sector	Definició		
	4	NEGATIVA: retaill		
Comp. geològica		Comp. orgànica	Comp. artificial	
Posició	Dimensions	Orientació		
Tamany	Consistència/ Compactació		Color	
Màximes		Minimes		Orientació pendent
-				Potència
Cotes superiors				
Igual a		En contacte		
Cobreix		Cobert per		
Farceix		Farcit per 4041		
Talla	4020, 4042, 4050	Tallat per		
Recolza		Se li recolza		
Es lliura		Se li lliura		
Observacions:				
Interpretació:				
Datació		Recull mostres		
		<input type="checkbox"/>		

Població / Terme municipal:		Àrea arqueològica / Jaciment:		UE
BARCELONA		C./ DE LA PRINCESA CODI M.H.C.B. 049/04		4039
Zonal/ àmbit	Sector	Definició		
	4	ESTRUCTURA		
Comp. geològica	Comp. orgànica	Comp. artificial		
		MORTER BLANC + TOTXOS MASSISSOS		
Posició	Dimensions	Orientació		
	TOTXOS 30 x 15 cm.			
Tamany	Consistència/ Compactació	Color		
Màximes		Minimes		Orientació pendent
-				Potència
Cotes superiors				
Igual a	En contacte			
Cobreix 4078	Cobert per 404			
Farceix	Farcit per			
Talla	Tallat per 411			
Recolza	Se li recolza			
Es lliura	Se li lliura			
Observacions:				
Interpretació:				
Datació		<input type="checkbox"/> Recull mostres		

Població / Terme municipal:		Àrea arqueològica / Jaciment:		UE
BARCELONA		C./ DE LA PRINCESA CODI M.H.C.B. 049/04		4040
Zonal/ àmbit	Sector	Definició		
	4	FARCIMENT		
Comp. geològica	Comp. orgànica	Comp. artificial		
TERRA + PEDRES		RESTES DE MORTER		
Posició	Dimensions	Orientació		
Tamany	Consistència/ Compactació	Color		
SORRA (0'02-2 mm.)	SOLTA	MARRO		
Màximes		Minimes		Orientació pendent
-				Potència
Cotes superiors				
Igual a	En contacte			
Cobreix 4045	Cobert per			
Farceix 4034	Farcit per			
Talla	Tallat per			
Recolza	Se li recolza			
Es lliura	Se li lliura			
Observacions:				
FARCIMENT DEL RETALL UE 4034.				
Interpretació:				
Datació		<input type="checkbox"/> Recull mostres		

Població / Terme municipal:		Àrea arqueològica / Jaciment:		UE
BARCELONA		C./ DE LA PRINCESA CODI M.H.C.B. 049/04		4041
Zonal/ àmbit	Sector	Definició		
	4	FARCIMENT		
Comp. geològica		Comp. orgànica		Comp. artificial
TERRA				
Posició		Dimensions		Orientació
Tamany		Consistència/ Compactació		Color
SORRA (0'02-2 mm.)		COMPACTACIÓ ALTA		MARRO
Màximes		Mínimes		Orientació pendent
Cotes superiors		-		Potència
Igual a	En contacte			
Cobreix 4041	Cobert per 4026			
Farceix 4038	Farcit per			
Talla	Tallat per 4028			
Recolza	Se li recolza			
Es lliura	Se li lliura			
Observacions:				
Interpretació:				
Datació		<input type="checkbox"/> Recull mostres		

Població / Terme municipal:		Àrea arqueològica / Jaciment:		UE
BARCELONA		C./ DE LA PRINCESA CODI M.H.C.B. 049/04		4042
Zonal/ àmbit	Sector	Definició		
	4	ESTRAT		
Comp. geològica		Comp. orgànica		Comp. artificial
TERRA				
Posició		Dimensions		Orientació
Tamany		Consistència/ Compactació		Color
SORRA (0'02-2 mm.)		COMPACTACIÓ ALTA		VERMELLÓS
Màximes		Mínimes		Orientació pendent
Cotes superiors		-		Potència
Igual a	En contacte			
Cobreix 4050	Cobert per 4020			
Farceix	Farcit per			
Talla	Tallat per 485,4021,4023,4028,4038			
Recolza	Se li recolza			
Es lliura	Se li lliura			
Observacions:				
Interpretació:				
Datació		<input type="checkbox"/> Recull mostres		

Població / Terme municipal:		Àrea arqueològica / Jaciment:		UE
BARCELONA		C./ DE LA PRINCESA CODI M.H.C.B. 049/04		4045
Zonal/ àmbit	Sector	Definició		
	4	FARCIMENT		
Comp. geològica		Comp. orgànica	Comp. artificial	
TERRA				
Posició	Dimensions	Orientació		
Tamany	Consistència/ Compactació	Color		
SORRA (0'02-2 mm.)	SOLTA	NEGRE		
Màximes		Minimes		Orientació pendent
-				
Cotes superiors		Potència		
Igual a	En contacte			
Cobreix	4047	Cobert per 4040		
Farceix		Farcit per		
Talla		Tallat per		
Recolza		Se li recolza		
Es lliura	4034	Se li lliura		
Observacions:				
Interpretació:				
Datació		Recull mostres		
		<input type="checkbox"/>		

Població / Terme municipal:		Àrea arqueològica / Jaciment:		UE
BARCELONA		C./ DE LA PRINCESA CODI M.H.C.B. 049/04		4046
Zonal/ àmbit	Sector	Definició		
	4	ESTRAT: de preparació		
Comp. geològica		Comp. orgànica	Comp. artificial	
			MORTER BARREJAT AMB SORRA	
Posició	Dimensions	Orientació		
Tamany	Consistència/ Compactació	Color		
		ATARONJAT		
Màximes		Minimes		Orientació pendent
-				
Cotes superiors		Potència		
Igual a	En contacte			
Cobreix	4047	Cobert per 4033		
Farceix		Farcit per		
Talla		Tallat per 489, 4016, 4034, 4120		
Recolza		Se li recolza		
Es lliura	4035	Se li lliura		
Observacions:				
PREPARACIÓ DEL NIVELL D'US DE CALÇ UE 4033.				
Interpretació:				
Datació		Recull mostres		
		<input type="checkbox"/>		

Població / Terme municipal:		Àrea arqueològica / Jaciment:		UE
BARCELONA		C./ DE LA PRINCESA CODI M.H.C.B. 049/04		4047
Zonal/ àmbit	Sector	Definició		
	4	NIVELL D'ÚS: paviment		
Comp. geològica	Comp. orgànica	Comp. artificial		
		CALÇ		
Posició	Dimensions	Orientació		
Tamany	Consistència/ Compactació	Color		
	FRÀGIL	BLANC		
Màximes		Minimes		Orientació pendent
-				Potència
Igual a	En contacte			
Cobreix 4048	Cobert per 4046			
Farceix	Farcit per			
Talla	Tallat per 489, 4016, 4034, 4120			
Recolza	Se li recolza			
Es lliura 4035	Se li lliura			
Observacions: NIVELL DE CIRCULACIÓ.				
Interpretació:				
Datació				<input type="checkbox"/> Recull mostres

Població / Terme municipal:		Àrea arqueològica / Jaciment:		UE
BARCELONA		C./ DE LA PRINCESA CODI M.H.C.B. 049/04		4048
Zonal/ àmbit	Sector	Definició		
	4	ESTRAT		
Comp. geològica	Comp. orgànica	Comp. artificial		
TERRA		RESTES DE MORTER		
Posició	Dimensions	Orientació		
Tamany	Consistència/ Compactació	Color		
SORRA (0'02-2 mm.)	ARGILOSA	MARRÓ-VERMELLÓS		
Màximes		Minimes		Orientació pendent
-				Potència
Igual a	En contacte			
Cobreix 4049	Cobert per 4047			
Farceix	Farcit per			
Talla	Tallat per 489, 4016, 4034, 4120			
Recolza	Se li recolza			
Es lliura 4035	Se li lliura			
Observacions:				
Interpretació:				
Datació				<input type="checkbox"/> Recull mostres

Població / Terme municipal:		Àrea arqueològica / Jaciment:		UE
BARCELONA		C./ DE LA PRINCESA CODI M.H.C.B. 049/04		4049
Zona/ àmbit	Sector	Definició		
	4	NIVELL D'ÚS: paviment		
Comp. geològica	Comp. orgànica	Comp. artificial		
		CALÇ		
Posició	Dimensions	Orientació		
Tamany	Consistència/ Compactació	Color		
	FRÀGIL	BLANC		
Màximes		Minimes		Orientació pendent
-				Potència
Cotes superiors				
Igual a	En contacte			
Cobreix 4051	Cobert per 4048			
Farceix	Farcit per			
Talla	Tallat per 489, 4016, 4034, 4120			
Recolza	Se li recolza			
Es lliura 4035	Se li lliura			
Observacions: NIVELL DE CIRCULACIÓ.				
Interpretació:				
Datació				<input type="checkbox"/> Recull mostres

Població / Terme municipal:		Àrea arqueològica / Jaciment:		UE
BARCELONA		C./ DE LA PRINCESA CODI M.H.C.B. 049/04		4050
Zona/ àmbit	Sector	Definició		
	4	ESTRAT		
Comp. geològica	Comp. orgànica	Comp. artificial		
TERRA				
Posició	Dimensions	Orientació		
Tamany	Consistència/ Compactació	Color		
SORRA (0'02-2 mm.)	COMPACTACIÓ ALTA	MARRO		
Màximes		Minimes		Orientació pendent
-				Potència
Cotes superiors				
Igual a	En contacte			
Cobreix 4055, 4057	Cobert per 4022, 4042			
Farceix	Farcit per			
Talla	Tallat per 485, 4021, 4023, 4028, 4038			
Recolza	Se li recolza			
Es lliura	Se li lliura			
Observacions:				
Interpretació:				
Datació				<input type="checkbox"/> Recull mostres

Població / Terme municipal:		Àrea arqueològica / Jaciment:		UE
BARCELONA		C./ DE LA PRINCESA CODI M.H.C.B. 049/04		4051
Zonal/ àmbit	Sector	Definició		
	4			
Comp. geològica	Comp. orgànica	Comp. artificial		
TERRA		RESTES DE MORTER		
Posició	Dimensions	Orientació		
Tamany	Consistència/ Compactació		Color	
SORRA (0'02-2 mm.)	ARGILOSA		MARRÓ-VERMELLÓS	
Màximes		Minimes		Orientació pendent
-				Potència
Igual a	En contacte			
Cobreix 4052	Cobert per 4049, 4126			
Farceix	Farcit per			
Talla	Tallat per 485, 489, 4016, 4120			
Recolza	Se li recolza			
Es lliura 4035	Se li lliura			
Observacions:				
Interpretació:				
Datació		Recull mostres		
		<input type="checkbox"/>		

Població / Terme municipal:		Àrea arqueològica / Jaciment:		UE
BARCELONA		C./ DE LA PRINCESA CODI M.H.C.B. 049/04		4052
Zonal/ àmbit	Sector	Definició		
	4	NIVELL D'ÚS: paviment		
Comp. geològica	Comp. orgànica	Comp. artificial		
		CALÇ		
Posició	Dimensions	Orientació		
Tamany	Consistència/ Compactació		Color	
	FRÀGIL		BLANC	
Màximes		Minimes		Orientació pendent
-				Potència
Igual a	En contacte			
Cobreix 4053	Cobert per 4051			
Farceix	Farcit per			
Talla	Tallat per 489, 4016			
Recolza	Se li recolza			
Es lliura 4035	Se li lliura			
Observacions:				
NIVELL DE CIRCULACIÓ.				
Interpretació:				
Datació		Recull mostres		
		<input type="checkbox"/>		

Població / Terme municipal:		Àrea arqueològica / Jaciment:		UE
BARCELONA		C./ DE LA PRINCESA CODI M.H.C.B. 049/04		4053
Zonal/ àmbit	Sector	Definició		
	4	ESTRAT		
Comp. geològica		Comp. orgànica		Comp. artificial
TERRA				
Posició		Dimensions		Orientació
Tamany		Consistència/ Compactació		Color
SORRA (0'02-2 mm.)		COMPACTACIÓ MITJA		MARRÓ-GRIS
Màximes		Mínimes		Orientació pendent
Cotes superiors		-		Potència
Igual a	4055	En contacte		
Cobreix	4055	Cobert per 4052		
Farceix		Farcit per		
Talla		Tallat per 489, 40'16		
Recolza		Se li recolza		
Es lliura	4053	Se li lliura		
Observacions:				
Interpretació:				
Datació		<input type="checkbox"/> Recull mostres		

Població / Terme municipal:		Àrea arqueològica / Jaciment:		UE
BARCELONA		C./ DE LA PRINCESA CODI M.H.C.B. 049/04		4055
Zonal/ àmbit	Sector	Definició		
	4	ESTRAT		
Comp. geològica		Comp. orgànica		Comp. artificial
TERRA				
Posició		Dimensions		Orientació
Tamany		Consistència/ Compactació		Color
SORRA (0'02-2 mm.)		COMPACTACIÓ ALTA		MARRO
Màximes		Mínimes		Orientació pendent
Cotes superiors		-		Potència
Igual a	4090, 4091	En contacte		
Cobreix	4062	Cobert per 4050, 4053, 4058		
Farceix		Farcit per		
Talla		Tallat per 485, 4056, 4061		
Recolza		Se li recolza		
Es lliura		Se li lliura		
Observacions:				
Interpretació:				
Datació		<input type="checkbox"/> Recull mostres		

Població / Terme municipal:		Àrea arqueològica / Jaciment:		UE	
BARCELONA		C./ DE LA PRINCESA CODI M.H.C.B. 049/04		4056	
Zonal/ àmbit	Sector	Definició			
	4	NEGATIVA: retail			
Comp. geològica		Comp. orgànica		Comp. artificial	
Posició		Dimensions		Orientació	
Tamany		Consistència/ Compactació		Color	
Cotes superiors		Màximes	Minimes	Orientació pendent	
		-			
Igual a		En contacte			
Cobreix		Cobert per 4057			
Farceix		Farcit per 4057			
Talla		Tallat per			
Recolza		Se li recolza			
Es lliura		Se li lliura			
Observacions:					
Interpretació:					
Datació		Recull mostres			

Població / Terme municipal:		Àrea arqueològica / Jaciment:		UE	
BARCELONA		C./ DE LA PRINCESA CODI M.H.C.B. 049/04		4057	
Zonal/ àmbit	Sector	Definició			
	4	FARCIMENT			
Comp. geològica		Comp. orgànica		Comp. artificial	
TERRA				RESTES DE MORTER	
Posició		Dimensions		Orientació	
Tamany		Consistència/ Compactació		Color	
SORRA (0'02-2 mm.)		ARGILOSA		MARRO	
Cotes superiors		Màximes	Minimes	Orientació pendent	
		-			
Igual a		En contacte			
Cobreix		Cobert per 4050			
Farceix		Farcit per			
Talla		Tallat per 4028			
Recolza		Se li recolza			
Es lliura		Se li lliura			
Observacions:					
Interpretació:					
Datació		Recull mostres			

Població / Terme municipal:		Àrea arqueològica / Jaciment:		UE	
BARCELONA		C./ DE LA PRINCESA CODI M.H.C.B. 049/04		4058	
Zonal/ àmbit		Sector		Definició	
		4			
ESTRUCTURA: emba					
Comp. geològica		Comp. orgànica		Comp. artificial	
				MORTER BARREJAT AMB SORRA + TOTXOS MASSISSOS	
Posició		Dimensions		Orientació	
		TOTXOS DE 31 x 15'5 cm.			
Tamany		Consistència/ Compactació		Color	
Màximes		Mínimes		Orientació pendent	
Cotes superiors		-		Potència	
Igual a					
En contacte					
Cobreix		4055		Cobert per 4020, 4059	
Farceix		4021		Farcit per	
Talla				Tallat per	
Recolza				Se li recolza 4012, 4060	
Es lliura				Se li lliura	
Observacions: LA CARA QUE DONA A LA RASA UE 4021 NO ÉS CARA VISTA.					
Interpretació:					
Datació					
<input type="checkbox"/> Recull mostres					

Població / Terme municipal:		Àrea arqueològica / Jaciment:		UE	
BARCELONA		C./ DE LA PRINCESA CODI M.H.C.B. 049/04		4059	
Zonal/ àmbit		Sector		Definició	
		4			
ESTRUCTURA: dintell porta					
Comp. geològica		Comp. orgànica		Comp. artificial	
				MORTER BARREJAT AMB SORRA + TOTXOS MASSISSOS	
Posició		Dimensions		Orientació	
		TOTXOS DE 31 x 15'5 cm.			
Tamany		Consistència/ Compactació		Color	
Màximes		Mínimes		Orientació pendent	
Cotes superiors		-		Potència	
Igual a					
En contacte					
Cobreix		4058		Cobert per 4020	
Farceix				Farcit per	
Talla				Tallat per	
Recolza				Se li recolza	
Es lliura				Se li lliura	
Observacions:					
Interpretació:					
Datació					
<input type="checkbox"/> Recull mostres					

Població / Terme municipal:		Àrea arqueològica / Jaciment:		UE
BARCELONA		C./ DE LA PRINCESA CODI M.H.C.B. 049/04		4060
Zonal/ àmbit	Sector	Definició		
	4	ENLLUÏT		
Comp. geològica	Comp. orgànica	Comp. artificial		
		CALÇ		
Posició	Dimensions	Orientació		
Tamany	Consistència/ Compactació	Color		
	FRÀGIL	BLANC		
Màximes		Minimes		Orientació pendent
-				Potència
Cotes superiors				
Igual a	En contacte			
Cobreix 4012	Cobert per 415			
Farceix	Farcit per			
Talla	Tallat per			
Recolza 4058	Se li recolza			
Es lliura	Se li lliura 416			
Observacions: ENLLUÏT				
Interpretació:				
Datació		Recull mostres		

Població / Terme municipal:		Àrea arqueològica / Jaciment:		UE
BARCELONA		C./ DE LA PRINCESA CODI M.H.C.B. 049/04		4061
Zonal/ àmbit	Sector	Definició		
	4	FARCIMENT		
Comp. geològica	Comp. orgànica	Comp. artificial		
TERRA		RESTES DE MATERIAL CONSTRUCTIU		
Posició	Dimensions	Orientació		
Tamany	Consistència/ Compactació	Color		
SORRA (0'02-2 mm.)	SOLTA	MARRÓ-GRIS		
Màximes		Minimes		Orientació pendent
-				Potència
Cotes superiors				
Igual a	En contacte			
Cobreix	Cobert per 4020			
Farceix 4021	Farcit per			
Talla	Tallat per			
Recolza	Se li recolza			
Es lliura	Se li lliura			
Observacions:				
Interpretació:				
Datació		Recull mostres		

Població / Terme municipal:		Àrea arqueològica / Jaciment:		UE
BARCELONA		C./ DE LA PRINCESA CODI M.H.C.B. 049/04		4062
Zona/ àmbit	Sector	Definició		
	4	NIVELL D'ÚS: paviment		
Comp. geològica	Comp. orgànica	Comp. artificial		
		CALÇ		
Posició	Dimensions	Orientació		
Tamany	Consistència/ Compactació	Color		
	FRÀGIL	BLANC		
Màximes		Mínimes		Orientació pendent
-				Potència
Igual a	En contacte			
Cobreix 4063	Cobert per 4055			
Farceix	Farcit per			
Talla	Tallat per 485, 485, 4028			
Recolza	Se li recolza			
Es lliura 4114	Se li lliura			
Observacions: NIVELL DE CIRCULACIÓ.				
Interpretació:				
Datació				<input type="checkbox"/> Recull mostres

Població / Terme municipal:		Àrea arqueològica / Jaciment:		UE
BARCELONA		C./ DE LA PRINCESA CODI M.H.C.B. 049/04		4063
Zona/ àmbit	Sector	Definició		
	4	ESTRAT		
Comp. geològica	Comp. orgànica	Comp. artificial		
TERRA				
Posició	Dimensions	Orientació		
Tamany	Consistència/ Compactació	Color		
SORRA (0'02-2 mm.)	COMPACTACIÓ ALTA	MARRO		
Màximes		Mínimes		Orientació pendent
-				Potència
Igual a	En contacte			
Cobreix 4067	Cobert per 4062			
Farceix	Farcit per			
Talla	Tallat per 485, 4028			
Recolza	Se li recolza			
Es lliura 4114	Se li lliura			
Observacions:				
Interpretació:				
Datació				<input type="checkbox"/> Recull mostres

Població / Terme municipal:		Àrea arqueològica / Jaciment:		UE
BARCELONA		C./ DE LA PRINCESA CODI M.H.C.B. 049/04		4064
Zona/ àmbit	Sector	Definició		
	4	NIVELL D'ÚS: paviment		
Comp. geològica	Comp. orgànica	Comp. artificial		
		CALÇ		
Posició	Dimensions	Orientació		
Tamany	Consistència/ Compactació	Color		
	FRÀGIL	BLANC		
Màximes		Minimes		Orientació pendent
-				Potència
Igual a	En contacte			
Cobreix 4065	Cobert per 4054			
Farceix	Farcit per			
Talla	Tallat per 489, 4016			
Recolza	Se li recolza			
Es lliura 4035	Se li lliura			
Observacions: NIVELL DE CIRCULACIÓ.				
Interpretació:				
Datació		Recull mostres		
		<input type="checkbox"/>		

Població / Terme municipal:		Àrea arqueològica / Jaciment:		UE
BARCELONA		C./ DE LA PRINCESA CODI M.H.C.B. 049/04		4065
Zona/ àmbit	Sector	Definició		
	4	ESTRAT		
Comp. geològica	Comp. orgànica	Comp. artificial		
TERRA				
Posició	Dimensions	Orientació		
Tamany	Consistència/ Compactació	Color		
SORRA (0'02-2 mm.)	SOLTA	MARRO		
Màximes		Minimes		Orientació pendent
-				Potència
Igual a	En contacte			
Cobreix 4066	Cobert per 4064			
Farceix	Farcit per			
Talla	Tallat per 489, 4016			
Recolza	Se li recolza			
Es lliura 4035	Se li lliura			
Observacions:				
Interpretació:				
Datació		Recull mostres		
		<input type="checkbox"/>		

Població / Terme municipal:		Àrea arqueològica / Jaciment:		UE
BARCELONA		C./ DE LA PRINCESA CODI M.H.C.B. 049/04		4066
Zona/ àmbit	Sector	Definició		
	4	ESTRAT		
Comp. geològica		Comp. orgànica		Comp. artificial
TERRA (SAULO)				
Posició	Dimensions	Orientació		
Tamany	Consistència/ Compactació		Color	
SORRA (0'02-2 mm.)	SOLTA		MARRO	
Màximes		Mínimes		Orientació pendent
Cotes superiors		-		Potència
Igual a 4098				
En contacte				
Cobreix	4101	Cobert per		4065, 4075, 4076
Farceix		Farcit per		
Talla		Tallat per		489, 4016, 5232
Recolza		Se li recolza		
Es lliura		Se li lliura		
Observacions:				
Interpretació:				
Datació				<input type="checkbox"/> Recull mostres

Població / Terme municipal:		Àrea arqueològica / Jaciment:		UE
BARCELONA		C./ DE LA PRINCESA CODI M.H.C.B. 049/04		4067
Zona/ àmbit	Sector	Definició		
	4	ESTRAT		
Comp. geològica		Comp. orgànica		Comp. artificial
TERRA				
Posició	Dimensions	Orientació		
Tamany	Consistència/ Compactació		Color	
SORRA (0'02-2 mm.)	COMPACTACIÓ ALTA		GRIS	
Màximes		Mínimes		Orientació pendent
Cotes superiors		-		Potència
Igual a				
En contacte				
Cobreix	4069	Cobert per		4063, 4115
Farceix		Farcit per		
Talla		Tallat per		485, 4028, 4130
Recolza		Se li recolza		
Es lliura		Se li lliura		
Observacions:				
Interpretació:				
Datació				<input type="checkbox"/> Recull mostres

Població / Terme municipal:		Àrea arqueològica / Jaciment:		UE
BARCELONA		C./ DE LA PRINCESA CODI M.H.C.B. 049/04		4068
Zonal/ àmbit	Sector	Definició		
	4	ESTRUCTURA: riostra		
Comp. geològica		Comp. orgànica		Comp. artificial
PEDRES				MORTER BLANC + RESTES DE MATERIAL CONSTRUCTIU
Posició	Dimensions	Orientació		
Tamany	Consistència/ Compactació		Color	
Cotes superiors		Màximes	Minimes	Orientació pendent
		-		
Igual a	En contacte			
Cobreix	485	Cobert per 412		
Farceix		Farcit per		
Talla		Tallat per 407		
Recolza		Se li recolza		
Es lliura		Se li lliura		
Observacions: ESTRUCTURA DE FONAMENTACIÓ.				
Interpretació:				
Datació		Recull mostres		
		<input type="checkbox"/>		

Població / Terme municipal:		Àrea arqueològica / Jaciment:		UE
BARCELONA		C./ DE LA PRINCESA CODI M.H.C.B. 049/04		4069
Zonal/ àmbit	Sector	Definició		
	4	ESTRAT		
Comp. geològica		Comp. orgànica		Comp. artificial
TERRA (SAULÓ)				
Posició	Dimensions	Orientació		
Tamany	Consistència/ Compactació		Color	
SORRA (0'02-2 mm.)	SOLTA		MARRO	
Cotes superiors		Màximes	Minimes	Orientació pendent
		-		
Igual a	2091	En contacte		
Cobreix	4070	Cobert per 4067, 4115		
Farceix		Farcit per		
Talla		Tallat per 485, 4028		
Recolza		Se li recolza		
Es lliura		Se li lliura		
Observacions:				
Interpretació:				
Datació		Recull mostres		
		<input type="checkbox"/>		

Població / Terme municipal:		Àrea arqueològica / Jaciment:		UE
BARCELONA		C./ DE LA PRINCESA CODI M.H.C.B. 049/04		4070
Zonal/ àmbit	Sector	Definició		
	4	ESTRAT		
Comp. geològica		Comp. orgànica		Comp. artificial
TERRA				
Posició		Dimensions		Orientació
Tamany		Consistència/ Compactació		Color
SORRA (0'02-2 mm.)		COMPACTACIÓ ALTA		MARRO
Màximes		Mínimes		Orientació pendent
Cotes superiors		-		Potència
Igual a	2034	En contacte		
Cobreix	4071	Cobert per 4069		
Farceix		Farcit per		
Talla		Tallat per 277, 485, 4028		
Recolza		Se li recolza		
Es lliura		Se li lliura		
Observacions:				
Interpretació:				
Datació		<input type="checkbox"/> Recull mostres		

Població / Terme municipal:		Àrea arqueològica / Jaciment:		UE
BARCELONA		C./ DE LA PRINCESA CODI M.H.C.B. 049/04		4071
Zonal/ àmbit	Sector	Definició		
	4	ESTRAT		
Comp. geològica		Comp. orgànica		Comp. artificial
TERRA				
Posició		Dimensions		Orientació
Tamany		Consistència/ Compactació		Color
SORRA (0'02-2 mm.)		ARGILOSA		MARRO
Màximes		Mínimes		Orientació pendent
Cotes superiors		-		Potència
Igual a	2053	En contacte		
Cobreix	4072	Cobert per 4070		
Farceix		Farcit per		
Talla		Tallat per 277, 485, 4028		
Recolza		Se li recolza		
Es lliura		Se li lliura		
Observacions:				
Interpretació:				
Datació		<input type="checkbox"/> Recull mostres		

Població / Terme municipal:		Àrea arqueològica / Jaciment:		UE
BARCELONA		C./ DE LA PRINCESA CODI M.H.C.B. 049/04		4072
Zonal/ àmbit	Sector	Definició		
	4	ESTRAT		
Comp. geològica		Comp. orgànica		Comp. artificial
TERRA + GRAVES				
Posició		Dimensions		Orientació
Tamany		Consistència/ Compactació		Color
VARIABLE		ARGILOSA		MARRO
Màximes		Mínimes		Orientació pendent
Cotes superiors		-		Potència
Igual a	2100	En contacte		
Cobreix	4073	Cobert per 4071		
Farceix		Farcit per		
Talla		Tallat per 277, 2067, 485, 4028		
Recolza		Se li recolza		
Es lliura		Se li lliura		
Observacions:				
Interpretació:				
Datació		Recull mostres		

Població / Terme municipal:		Àrea arqueològica / Jaciment:		UE
BARCELONA		C./ DE LA PRINCESA CODI M.H.C.B. 049/04		4073
Zonal/ àmbit	Sector	Definició		
	4	ESTRAT		
Comp. geològica		Comp. orgànica		Comp. artificial
TERRA				
Posició		Dimensions		Orientació
Tamany		Consistència/ Compactació		Color
SORRA (0'02-2 mm.)		ARGILOSA		MARRÓ-GRIS
Màximes		Mínimes		Orientació pendent
Cotes superiors		-		Potència
Igual a	298, 2101, 4073	En contacte		
Cobreix	4078	Cobert per 303, 2055, 2054, 2133		
Farceix		Farcit per		
Talla		Tallat per 277, 4028		
Recolza		Se li recolza		
Es lliura		Se li lliura		
Observacions:				
TAMBÉ ESTAQ COBERT PER: 4072, 4106, 4129				
Interpretació:				
Datació		Recull mostres		

Població / Terme municipal:		Àrea arqueològica / Jaciment:		UE
BARCELONA		C./ DE LA PRINCESA CODI M.H.C.B. 049/04		4074
Zonal/ àmbit	Sector	Definició		
	4	ESTRUCTURA: solera clavaguera		
Comp. geològica	Comp. orgànica	Comp. artificial		
		MORTER BLANC + TOTXOS MASSISSOS		
Posició	Dimensions	Orientació		
	TOTXOS 30 x 15 cm.			
Tamany	Consistència/ Compactació	Color		
Màximes		Minimes		Orientació pendent
-				Potència
Igual a	En contacte 4075			
Cobreix 4076	Cobert per 406			
Farceix 407	Farcit per			
Talla	Tallat per			
Recolza	Se li recolza			
Es lliura	Se li lliura			
Observacions: SOLERA DESAIGÜE ACTUAL UE 406.				
Interpretació:				
Datació		Recull mostres		

Població / Terme municipal:		Àrea arqueològica / Jaciment:		UE
BARCELONA		C./ DE LA PRINCESA CODI M.H.C.B. 049/04		4075
Zonal/ àmbit	Sector	Definició		
	4	ESTRUCTURA: solera clavaguera		
Comp. geològica	Comp. orgànica	Comp. artificial		
		MORTER BLANC + TOTXOS MASSISSOS		
Posició	Dimensions	Orientació		
	TOTXOS 30 x 15 cm.			
Tamany	Consistència/ Compactació	Color		
Màximes		Minimes		Orientació pendent
-				Potència
Igual a	En contacte 4074			
Cobreix 4066	Cobert per 4010			
Farceix 4008	Farcit per			
Talla	Tallat per			
Recolza	Se li recolza			
Es lliura	Se li lliura			
Observacions: SOLERA DESAIGÜE ACTUAL UE 4010.				
Interpretació:				
Datació		Recull mostres		

Població / Terme municipal:		Àrea arqueològica / Jaciment:		UE
BARCELONA		C./ DE LA PRINCESA CODI M.H.C.B. 049/04		4076
Zonal/ àmbit	Sector	Definició		
	4	ESTRAT: de preparació		
Comp. geològica	Comp. orgànica	Comp. artificial		
		MORTER BLANC		
Posició	Dimensions	Orientació		
Tamany	Consistència/ Compactació	Color		
	COMPACTACIÓ ALTA	BLANC		
Màximes		Minimes		Orientació pendent
-				Potència
Cotes superiors				
Igual a	En contacte			
Cobreix 4066, 4077	Cobert per 4074			
Farceix 407	Farcit per			
Talla	Tallat per			
Recolza	Se li recolza			
Es lliura	Se li lliura			
Observacions: PREPARACIÓ SOLERA UE 4074.				
Interpretació:				
Datació		Recull mostres		
		<input type="checkbox"/>		

Població / Terme municipal:		Àrea arqueològica / Jaciment:		UE
BARCELONA		C./ DE LA PRINCESA CODI M.H.C.B. 049/04		4078
Zonal/ àmbit	Sector	Definició		
	4	ESTRAT		
Comp. geològica	Comp. orgànica	Comp. artificial		
TERRA + GRAVES	CARBONS (presènci	CERÀMICA ABUNDANT		
Posició	Dimensions	Orientació		
Tamany	Consistència/ Compactació	Color		
VARIABLE	ARGILOSA	GRIS-VERDÓS		
Màximes		Minimes		Orientació pendent
-				Potència
Cotes superiors				
Igual a	En contacte			
Cobreix 4079, 4111	Cobert per 4039, 4073			
Farceix 4112, 4113	Farcit per			
Talla	Tallat per 4028			
Recolza	Se li recolza			
Es lliura	Se li lliura			
Observacions:				
Interpretació:				
Datació		Recull mostres		
		<input type="checkbox"/>		

Població / Terme municipal:		Àrea arqueològica / Jaciment:		UE
BARCELONA		C./ DE LA PRINCESA CODI M.H.C.B. 049/04		4079
Zonal/ àmbit	Sector	Definició		
	4			
Comp. geològica		Comp. orgànica	Comp. artificial	
TERRA				
Posició	Dimensions	Orientació		
Tamany	Consistència/ Compactació		Color	
SORRA (0'02-2 mm.)	COMPACTACIÓ ALTA		MARRÓ-GRIS	
Màximes		Minimes	Orientació pendent	
-				
Cotes superiors		Potència		
Igual a	En contacte			
Cobreix 4111	Cobert per 4078			
Farceix 4112	Farcit per			
Talla	Tallat per 4028			
Recolza	Se li recolza			
Es lliura	Se li lliura			
Observacions:				
Interpretació:				
Datació		Recull mostres		
		<input type="checkbox"/>		

Població / Terme municipal:		Àrea arqueològica / Jaciment:		UE
BARCELONA		C./ DE LA PRINCESA CODI M.H.C.B. 049/04		4080
Zonal/ àmbit	Sector	Definició		
	4	NEGATIVA: retail		
Comp. geològica		Comp. orgànica	Comp. artificial	
Posició	Dimensions	Orientació		
Tamany	Consistència/ Compactació		Color	
Màximes		Minimes	Orientació pendent	
-				
Cotes superiors		Potència		
Igual a	En contacte			
Cobreix	Cobert per			
Farceix	Farcit per 404			
Talla	Tallat per			
Recolza	Se li recolza			
Es lliura	Se li lliura			
Observacions:				
TAMBE TALLA A : 4030, 4031				
Interpretació:				
Datació		Recull mostres		
		<input type="checkbox"/>		

Població / Terme municipal:		Àrea arqueològica / Jaciment:		UE
BARCELONA		C./ DE LA PRINCESA CODI M.H.C.B. 049/04		4081
Zonal/ àmbit	Sector	Definició		
	4	NIVELL D'ÚS: paviment		
Comp. geològica	Comp. orgànica	Comp. artificial		
		MORTER BLANC + RAJOLES		
Posició	Dimensions	Orientació		
	RAJOLES 25 x 25 cm.			
Tamany	Consistència/ Compactació	Color		
Màximes		Minimes		Orientació pendent
-				Potència
Cotes superiors				
Igual a	En contacte			
Cobreix 4082	Cobert per 405			
Farceix	Farcit per			
Talla	Tallat per			
Recolza 4083	Se li recolza			
Es lliura	Se li lliura			
Observacions: NIVELL DE CIRCULACIÓ.				
Interpretació:				
Datació		Recull mostres		

Població / Terme municipal:		Àrea arqueològica / Jaciment:		UE
BARCELONA		C./ DE LA PRINCESA CODI M.H.C.B. 049/04		4082
Zonal/ àmbit	Sector	Definició		
	4	ESTRAT: de preparació		
Comp. geològica	Comp. orgànica	Comp. artificial		
		MORTER BLANC		
Posició	Dimensions	Orientació		
Tamany	Consistència/ Compactació	Color		
	COMPACTACIÓ ALTA	BLANC		
Màximes		Minimes		Orientació pendent
-				Potència
Cotes superiors				
Igual a	En contacte			
Cobreix 4087	Cobert per 4081			
Farceix	Farcit per			
Talla	Tallat per			
Recolza 4083	Se li recolza			
Es lliura	Se li lliura			
Observacions: PREPARACIÓ DEL PAVIMENT UE 4081.				
Interpretació:				
Datació		Recull mostres		

Població / Terme municipal:		Àrea arqueològica / Jaciment:		UE
BARCELONA		C./ DE LA PRINCESA CODI M.H.C.B. 049/04		4083
Zonal/ àmbit	Sector	Definició		
	4	NIVELL D'IUS: enllosat		
Comp. geològica	Comp. orgànica	Comp. artificial		
PEDRES				
Posició	Dimensions	Orientació		
Tamany	Consistència/ Compactació	Color		
Màximes		Minimes		Orientació pendent
-				Potència
Cotes superiors				
Igual a	En contacte			
Cobreix 4084	Cobert per 405			
Farceix	Farcit per			
Talla	Tallat per 4123			
Recolza	Se li recolza 4081, 4082			
Es lliura	Se li lliura 4087			
Observacions: NIVELL DE CIRCULACIÓ. PEDRES ESCAIRADES.				
Interpretació:				
Datació				<input type="checkbox"/> Recull mostres

Població / Terme municipal:		Àrea arqueològica / Jaciment:		UE
BARCELONA		C./ DE LA PRINCESA CODI M.H.C.B. 049/04		4084
Zonal/ àmbit	Sector	Definició		
	4	ESTRAT: de preparació		
Comp. geològica	Comp. orgànica	Comp. artificial		
		MORTER BARREJAT AMB SORRA		
Posició	Dimensions	Orientació		
Tamany	Consistència/ Compactació	Color		
	COMPACTACIÓ ALTA	ATARONJAT		
Màximes		Minimes		Orientació pendent
-				Potència
Cotes superiors				
Igual a	En contacte			
Cobreix 4029	Cobert per 4083, 4122, 4124, 4187			
Farceix	Farcit per			
Talla	Tallat per 4123			
Recolza	Se li recolza			
Es lliura	Se li lliura			
Observacions: PREPARACIÓ PAVIMENT DE PEDRES UE 4083.				
Interpretació:				
Datació				<input type="checkbox"/> Recull mostres

Població / Terme municipal:		Àrea arqueològica / Jaciment:		UE
BARCELONA		C./ DE LA PRINCESA CODI M.H.C.B. 049/04		4085
Zonal/ àmbit	Sector	Definició		
	4	ESTRUCTURA: embà		
Comp. geològica	Comp. orgànica	Comp. artificial		
		MORTER BARREJAT AMB SORRA + TOTXOS MASSISSOS		
Posició	Dimensions	Orientació		
	TOTXOS 30 x 15 cm.			
Tamany	Consistència/ Compactació		Color	
Màximes		Minimes		Orientació pendent
-				Potència
Cotes superiors				
Igual a	En contacte 4058			
Cobreix	Cobert per 420			
Farceix	Farcit per			
Talla	Tallat per 407, 485			
Recolza	Se li recolza 4012			
Es lliura	Se li lliura 4060, 4088, 4089			
Observacions:				
Interpretació:				
Datació		Recull mostres		

Població / Terme municipal:		Àrea arqueològica / Jaciment:		UE
BARCELONA		C./ DE LA PRINCESA CODI M.H.C.B. 049/04		4086
Zonal/ àmbit	Sector	Definició		
	2	ESTRAT		
Comp. geològica	Comp. orgànica	Comp. artificial		
		RUNA		
Posició	Dimensions	Orientació		
Tamany	Consistència/ Compactació		Color	
Màximes		Minimes		Orientació pendent
-				Potència
Cotes superiors				
Igual a	En contacte			
Cobreix	Cobert per 420			
Farceix	Farcit per			
Talla	Tallat per 407			
Recolza	Se li recolza			
Es lliura	Se li lliura 4068, 4085			
Observacions:				
Interpretació:				
Datació		Recull mostres		

Població / Terme municipal:		Àrea arqueològica / Jaciment:		UE
BARCELONA		C./ DE LA PRINCESA CODI M.H.C.B. 049/04		4087
Zonal/ àmbit	Sector	Definició		
	4	ESTRAT: de reblliment		
Comp. geològica		Comp. orgànica	Comp. artificial	
TERRA (SAULÓ) + G			RESTES DE MATERIAL CONSTRUCTIU	
Posició	Dimensions	Orientació		
Tamany	Consistència/ Compactació	Color		
	SOLTA	MARRO		
Màximes		Mínimes		Orientació pendent
Cotes superiors		-		Potència
Igual a	En contacte			
Cobreix 4084	Cobert per 4082			
Farceix	Farcit per			
Talla	Tallat per			
Recolza	Se li recolza			
Es lliura 4083	Se li lliura			
Observacions: ESTRAT DE REBLIMENT.				
Interpretació:				
Datació		Recull mostres		

Població / Terme municipal:		Àrea arqueològica / Jaciment:		UE
BARCELONA		C./ DE LA PRINCESA CODI M.H.C.B. 049/04		4088
Zonal/ àmbit	Sector	Definició		
	4	ESTRAT		
Comp. geològica		Comp. orgànica	Comp. artificial	
TERRA (SAULÓ)				
Posició	Dimensions	Orientació		
Tamany	Consistència/ Compactació	Color		
SORRA (0'02-2 mm.)	SOLTA	MARRO		
Màximes		Mínimes		Orientació pendent
Cotes superiors		-		Potència
Igual a	En contacte			
Cobreix 4089	Cobert per 4012			
Farceix	Farcit per			
Talla	Tallat per			
Recolza	Se li recolza			
Es lliura 4058, 4085	Se li lliura			
Observacions:				
Interpretació:				
Datació		Recull mostres		

Població / Terme municipal:		Àrea arqueològica / Jaciment:		UE
BARCELONA		C./ DE LA PRINCESA CODI M.H.C.B. 049/04		4089
Zonal/ àmbit	Sector	Definició		
	4	ESTRAT		
Comp. geològica	Comp. orgànica	Comp. artificial		
TERRA	CARBONS (presènci			
Posició	Dimensions	Orientació		
Tamany	Consistència/ Compactació	Color		
SORRA (0'02-2 mm.)	COMPACTACIÓ ALTA	ATARONJAT		
Màximes		Minimes		Orientació pendent
-				Potència
Igual a	En contacte			
Cobreix	4090, 4114	Cobert per 4088		
Farceix	453	Farcit per		
Talla		Tallat per 407		
Recolza		Se li recolza		
Es lliura	4085	Se li lliura		
Observacions: ESTRAT SEMBLANT A UN NIVELL DE PREPARACIÓ DE MORTER BARREJAT AMB SORRA.				
Interpretació:				
Datació <input type="text"/> <input type="checkbox"/> Recull mostres				

Població / Terme municipal:		Àrea arqueològica / Jaciment:		UE
BARCELONA		C./ DE LA PRINCESA CODI M.H.C.B. 049/04		4090
Zonal/ àmbit	Sector	Definició		
	4	ESTRAT		
Comp. geològica	Comp. orgànica	Comp. artificial		
TERRA	CARBONS (presènci			
Posició	Dimensions	Orientació		
Tamany	Consistència/ Compactació	Color		
SORRA (0'02-2 mm.)				
Màximes		Minimes		Orientació pendent
-				Potència
Igual a	4055	En contacte		
Cobreix	4093	Cobert per 455, 4085, 4086,		
Farceix		Farcit per		
Talla		Tallat per 407, 475, 485		
Recolza		Se li recolza		
Es lliura	4114	Se li lliura		
Observacions: ESTÀ COBERT TAMBÉ PER: 4089, 4092, 4094				
Interpretació:				
Datació <input type="text"/> <input type="checkbox"/> Recull mostres				

Població / Terme municipal:		Àrea arqueològica / Jaciment:		UE
BARCELONA		C./ DE LA PRINCESA CODI M.H.C.B. 049/04		4091
Zonal/ àmbit	Sector	Definició		
	4			
Estrat				
Comp. geològica		Comp. orgànica	Comp. artificial	
TERRA		CARBONS (presènci		
Posició	Dimensions	Orientació		
Tamany	Consistència/ Compactació		Color	
SORRA (0'02-2 mm.)	ARGILOSA	MARRO		
Màximes		Mínimes		Orientació pendent
Cotes superiors		-		Potència
Igual a	4055	En contacte		
Cobreix	4062	Cobert per 4058, 4089		
Farceix		Farcit per		
Talla		Tallat per		
Recolza		Se li recolza		
Es lliura	4114	Se li lliura		
Observacions:				
Interpretació:				
Datació		<input type="checkbox"/> Recull mostres		

Població / Terme municipal:		Àrea arqueològica / Jaciment:		UE
BARCELONA		C./ DE LA PRINCESA CODI M.H.C.B. 049/04		4092
Zonal/ àmbit	Sector	Definició		
	4			
Estrat				
Comp. geològica		Comp. orgànica	Comp. artificial	
TERRA		CARBONS (presènci		
Posició	Dimensions	Orientació		
Tamany	Consistència/ Compactació		Color	
SORRA (0'02-2 mm.)	COMPACTACIÓ ALTA	MARRO		
Màximes		Mínimes		Orientació pendent
Cotes superiors		-		Potència
Igual a	4089	En contacte		
Cobreix	4090	Cobert per 4014		
Farceix		Farcit per		
Talla		Tallat per		
Recolza		Se li recolza		
Es lliura		Se li lliura		
Observacions:				
Interpretació:				
Datació		<input type="checkbox"/> Recull mostres		

Intervenció arqueològica als
carrers Princesa, 33-35,
Assaonadors, 28-30 i Flassaders, 2-6

Codis M.H.C.B.
049/04 i 030/05

Barcelona, Barcelonès
Del març de 2004 al març de 2005



VOLUM 5/5

- Annex 4 (3/3)
- Annex 5
- Annex 6



Carles Carbonell Badia

Mataró, 22 de juny de 2007



c/ de la Princesa núm. 33 - 35 - c/ dels Flassaders núm. 2 - 6 - c/ dels Assaonadors núm. 28 - 30
Barcelona. El Barcelonés.

IR

ANNEX 4 UNITATS ESTRATIGRÀFICS

Població / Terme municipal:		Àrea arqueològica / Jaciment:		UE
BARCELONA		C./ DE LA PRINCESA CODI M.H.C.B. 049/04		4093
Zonal/ àmbit	Sector	Definició		
	4	NIVELL D'ÚS: paviment		
Comp. geològica	Comp. orgànica	Comp. artificial		
		CALÇ		
Posició	Dimensions	Orientació		
Tamany	Consistència/ Compactació	Color		
	FRÀGIL	BLANC		
Màximes		Mínimes		Orientació pendent
-				Potència
Cotes superiors				
Igual a	En contacte			
Cobreix 4095	Cobert per 4090			
Farceix	Farcit per			
Talla	Tallat per 407			
Recolza 4114	Se li recolza			
Es lliura	Se li lliura			
Observacions: NIVELL DE CIRCULACIÓ.				
Interpretació:				
Datació		Recull mostres		

Població / Terme municipal:		Àrea arqueològica / Jaciment:		UE
BARCELONA		C./ DE LA PRINCESA CODI M.H.C.B. 049/04		4094
Zonal/ àmbit	Sector	Definició		
	4	ESTRAT: de preparació		
Comp. geològica	Comp. orgànica	Comp. artificial		
		MORTER BLANC		
Posició	Dimensions	Orientació		
Tamany	Consistència/ Compactació	Color		
	COMPACTACIÓ ALTA	BLANC		
Màximes		Mínimes		Orientació pendent
-				Potència
Cotes superiors				
Igual a	En contacte			
Cobreix 4090	Cobert per 452			
Farceix 453	Farcit per			
Talla	Tallat per 407			
Recolza	Se li recolza			
Es lliura	Se li lliura			
Observacions: PREPARACIÓ CLAVEGUERA UE 451				
Interpretació:				
Datació		Recull mostres		

Població / Terme municipal:		Àrea arqueològica / Jaciment:		UE
BARCELONA		C./ DE LA PRINCESA CODI M.H.C.B. 049/04		4095
Zonal/ àmbit	Sector	Definició		
	4	ESTRAT		
Comp. geològica	Comp. orgànica	Comp. artificial		
TERRA	CARBONS (presència)			
Posició	Dimensions	Orientació		
Tamany	Consistència/ Compactació	Color		
SORRA (0'02-2 mm.)	COMPACTACIÓ MITJA	MARRÓ-VERDÓS		
Màximes		Minimes	Orientació pendent	
Cotes superiors		-	Potència	
Igual a	En contacte			
Cobreix	Cobert per 407, 485			
Farceix	Farcit per			
Talla	Tallat per 407, 485			
Recolza	Se li recolza			
Es lliura	Se li lliura			
Observacions:				
TERRA				
Interpretació:				
Datació				<input type="checkbox"/> Recull mostres

Població / Terme municipal:		Àrea arqueològica / Jaciment:		UE
BARCELONA		C./ DE LA PRINCESA CODI M.H.C.B. 049/04		4096
Zonal/ àmbit	Sector	Definició		
	4	NIVELL D'ÚS: paviment		
Comp. geològica	Comp. orgànica	Comp. artificial		
		CALÇ		
Posició	Dimensions	Orientació		
Tamany	Consistència/ Compactació	Color		
	FRÀGIL	BLANC		
Màximes		Minimes	Orientació pendent	
Cotes superiors		-	Potència	
Igual a	En contacte			
Cobreix	Cobert per 4095			
Farceix	Farcit per			
Talla	Tallat per 407, 485, 4130			
Recolza	Se li recolza			
Es lliura	Se li lliura			
Observacions:				
NIVELL DE CIRCULACIÓ.				
Interpretació:				
Datació				<input type="checkbox"/> Recull mostres

Població / Terme municipal:		Àrea arqueològica / Jaciment:		UE
BARCELONA		C./ DE LA PRINCESA CODI M.H.C.B. 049/04		4097
Zonal/ àmbit	Sector	Definició		
	4	ESTRAT		
Comp. geològica	Comp. orgànica	Comp. artificial		
TERRA	CARBONS (presència)			
Posició	Dimensions	Orientació		
Tamany	Consistència/ Compactació	Color		
SORRA (0'02-2 mm.)	ARGILOSA	MARRÓ-VERMELLÓS		
Màximes		Minimes		Orientació pendent
Cotes superiors		-		Potència
Igual a	En contacte			
Cobreix 4100	Cobert per 4096			
Farceix	Farcit per			
Talla	Tallat per 407, 485, 4130			
Recolza	Se li recolza			
Es lliura	Se li lliura			
Observacions:				
Interpretació:				
Datació				<input type="checkbox"/> Recull mostres

Població / Terme municipal:		Àrea arqueològica / Jaciment:		UE
BARCELONA		C./ DE LA PRINCESA CODI M.H.C.B. 049/04		4098
Zonal/ àmbit	Sector	Definició		
	4	ESTRAT		
Comp. geològica	Comp. orgànica	Comp. artificial		
TERRA (SAULÓ)				
Posició	Dimensions	Orientació		
Tamany	Consistència/ Compactació	Color		
SORRA (0'02-2 mm.)	SOLTA	MARRÓ		
Màximes		Minimes		Orientació pendent
Cotes superiors		-		Potència
Igual a	En contacte			
Cobreix 4101	Cobert per 4099			
Farceix	Farcit per			
Talla	Tallat per 407, 475, 485			
Recolza	Se li recolza			
Es lliura	Se li lliura			
Observacions:				
Interpretació:				
Datació				<input type="checkbox"/> Recull mostres

Població / Terme municipal:		Àrea arqueològica / Jaciment:		UE
BARCELONA		C./ DE LA PRINCESA CODI M.H.C.B. 049/04		4099
Zonal/ àmbit	Sector	Definició		
	4			
Comp. geològica		Comp. orgànica	Comp. artificial	
TERRA				
Posició		Dimensions	Orientació	
Tamany		Consistència/ Compactació		Color
SORRA (0'02-2 mm.)		ARGILOSA		MARRO
Màximes		Minimes	Orientació pendent	
Cotes superiors		-	Potència	
Igual a				
Cobreix	4098	En contacte		
Farceix		Cobert per 4100		
Talla		Farcit per		
Recolza		Tallat per 407, 485, 4130		
Es lliura		Se li recolza		
		Se li lliura		
Observacions:				
Interpretació:				
Datació		<input type="checkbox"/> Recull mostres		

Població / Terme municipal:		Àrea arqueològica / Jaciment:		UE
BARCELONA		C./ DE LA PRINCESA CODI M.H.C.B. 049/04		4100
Zonal/ àmbit	Sector	Definició		
	4	NIVELL D'ÚS: paviment		
Comp. geològica		Comp. orgànica	Comp. artificial	
			CALÇ	
Posició		Dimensions	Orientació	
Tamany		Consistència/ Compactació		Color
		FRÀGIL		BLANC
Màximes		Minimes	Orientació pendent	
Cotes superiors		-	Potència	
Igual a				
Cobreix	4099	En contacte		
Farceix		Cobert per 4097		
Talla		Farcit per		
Recolza		Tallat per 407, 485, 4130		
Es lliura		Se li recolza		
		Se li lliura		
Observacions:				
NIVELL DE CIRCULACIÓ.				
Interpretació:				
Datació		<input type="checkbox"/> Recull mostres		

Població / Terme municipal:		Àrea arqueològica / Jaciment:		UE
BARCELONA		C./ DE LA PRINCESA CODI M.H.C.B. 049/04		4101
Zonal/ àmbit	Sector	Definició		
	4	ESTRAT		
Comp. geològica		Comp. orgànica		Comp. artificial
TERRA		CARBONS (presència)		
Posició		Dimensions		Orientació
Tamany		Consistència/ Compactació		Color
SORRA (0'02-2 mm.)		COMPACTACIÓ ALTA		MARRO
Màximes		Mínimes		Orientació pendent
Cotes superiors		-		Potència
Igual a	228, 5217	En contacte		
Cobreix	4102, 4106, 4128	Cobert per		252, 4035, 4066, 4098
Farceix		Farcit per		
Talla		Tallat per		475, 485, 489, 4016
Recolza		Se li recolza		
Es lliura		Se li lliura		
Observacions:				
Interpretació:				
Datació		<input type="checkbox"/> Recull mostres		

Població / Terme municipal:		Àrea arqueològica / Jaciment:		UE
BARCELONA		C./ DE LA PRINCESA CODI M.H.C.B. 049/04		4102
Zonal/ àmbit	Sector	Definició		
	4	ESTRAT		
Comp. geològica		Comp. orgànica		Comp. artificial
TERRA (SAULÓ)				
Posició		Dimensions		Orientació
Tamany		Consistència/ Compactació		Color
SORRA (0'02-2 mm.)		SOLTA		MARRO
Màximes		Mínimes		Orientació pendent
Cotes superiors		-		Potència
Igual a		En contacte		
Cobreix	4103, 4105	Cobert per		4101
Farceix		Farcit per		
Talla		Tallat per		475, 485
Recolza		Se li recolza		
Es lliura		Se li lliura		
Observacions:				
Interpretació:				
Datació		<input type="checkbox"/> Recull mostres		

Població / Terme municipal:		Àrea arqueològica / Jaciment:		UE
BARCELONA		C./ DE LA PRINCESA CODI M.H.C.B. 049/04		4103
Zonal/ àmbit	Sector	Definició		
	4	ESTRAT		
Comp. geològica		Comp. orgànica		Comp. artificial
TERRA + GRAVES		CARBONS (presènci		
Posició	Dimensions	Orientació		
Tamany	Consistència/ Compactació		Color	
VARIABLE	COMPACTACIÓ MITJA		MARRO	
Màximes		Mínimes		Orientació pendent
-				Potència
Cotes superiors				
Igual a	En contacte			
Cobreix 4104	Cobert per 4102			
Farceix	Farcit per			
Talla	Tallat per 485			
Recolza	Se li recolza			
Es lliura	Se li lliura			
Observacions:				
Interpretació:				
Datació				<input type="checkbox"/> Recull mostres

Població / Terme municipal:		Àrea arqueològica / Jaciment:		UE
BARCELONA		C./ DE LA PRINCESA CODI M.H.C.B. 049/04		4104
Zonal/ àmbit	Sector	Definició		
	4	ESTRAT		
Comp. geològica		Comp. orgànica		Comp. artificial
TERRA		CARBONS (presènci		
Posició	Dimensions	Orientació		
Tamany	Consistència/ Compactació		Color	
SORRA (0'02-2 mm.)	COMPACTACIÓ ALTA			
Màximes		Mínimes		Orientació pendent
-				Potència
Cotes superiors				
Igual a	En contacte			
Cobreix 4116	Cobert per 231,4102,4103,4105			
Farceix	Farcit per			
Talla	Tallat per 277,485			
Recolza	Se li recolza			
Es lliura	Se li lliura			
Observacions:				
Interpretació:				
Datació				<input type="checkbox"/> Recull mostres

Població / Terme municipal:		Àrea arqueològica / Jaciment:		UE	
BARCELONA		C./ DE LA PRINCESA CODI M.H.C.B. 049/04		4105	
Zonal/ àmbit		Sector		Definició	
		4			
NIVELL D'ÚS: paviment					
Comp. geològica		Comp. orgànica		Comp. artificial	
				CALÇ	
Posició		Dimensions		Orientació	
Tamany		Consistència/ Compactació		Color	
		FRÀGIL		BLANC	
Màximes		Mínimes		Orientació pendent	
		-			
Cotes superiors		Potència			
Igual a		En contacte			
Cobreix 4104		Cobert per 4102			
Farceix		Farcit per			
Talla		Tallat per			
Recolza		Se li recolza			
Es lliura		Se li lliura			
Observacions: NIVELL DE CIRCULACIÓ.					
Interpretació:					
Datació		Recull mostres			
		<input type="checkbox"/>			

Població / Terme municipal:		Àrea arqueològica / Jaciment:		UE	
BARCELONA		C./ DE LA PRINCESA CODI M.H.C.B. 049/04		4106	
Zonal/ àmbit		Sector		Definició	
		4			
ESTRUCTURA: indeterminada					
Comp. geològica		Comp. orgànica		Comp. artificial	
PEDRES LLIGADES					
Posició		Dimensions		Orientació	
Tamany		Consistència/ Compactació		Color	
Màximes		Mínimes		Orientació pendent	
		-			
Cotes superiors		Potència			
Igual a		En contacte			
Cobreix 4073		Cobert per 4101			
Farceix 4107		Farcit per			
Talla		Tallat per			
Recolza		Se li recolza			
Es lliura		Se li lliura			
Observacions: POSSIBLE POU.					
Interpretació:					
Datació		Recull mostres			
		<input type="checkbox"/>			

Població / Terme municipal:		Àrea arqueològica / Jaciment:		UE
BARCELONA		C./ DE LA PRINCESA CODI M.H.C.B. 049/04		4107
Zonal/ àmbit	Sector	Definició		
	4	NEGATIVA: rasa		
Comp. geològica		Comp. orgànica		Comp. artificial
TERRA				
Posició	Dimensions	Orientació		
Tamany	Consistència/ Compactació	Color		
LLIM (0,002-0,02 mm.)	ARGILOSA	MARRO		
Màximes		Mínimes		Orientació pendent
Cotes superiors		-		Potència
Igual a	En contacte			
Cobreix	Cobert per 4106, 4128, 4129			
Farceix	Farcit per 4102, 4103			
Talla	Tallat per			
Recolza	Se li recolza			
Es lliura	Se li lliura			
Observacions: RASA ESTRUCTURA UE 4106.				
Interpretació:				
Datació		Recull mostres		
		<input type="checkbox"/>		

Població / Terme municipal:		Àrea arqueològica / Jaciment:		UE
BARCELONA		C./ DE LA PRINCESA CODI M.H.C.B. 049/04		4108
Zonal/ àmbit	Sector	Definició		
	4	ESTRAT		
Comp. geològica		Comp. orgànica		Comp. artificial
TERRA				
Posició	Dimensions	Orientació		
Tamany	Consistència/ Compactació	Color		
LLIM (0,002-0,02 mm.)	ARGILOSA	MARRO		
Màximes		Mínimes		Orientació pendent
Cotes superiors		-		Potència
Igual a	En contacte			
Cobreix	Cobert per 4101			
Farceix	Farcit per			
Talla	Tallat per			
Recolza	Se li recolza			
Es lliura	Se li lliura			
Observacions: POSSIBLE FARCIMENT DE L'ESTRUCTURA UE 4106.				
Interpretació:				
Datació		Recull mostres		
		<input type="checkbox"/>		

Població / Terme municipal:		Àrea arqueològica / Jaciment:		UE
BARCELONA		C./ DE LA PRINCESA CODI M.H.C.B. 049/04		4109
Zonal/ àmbit	Sector	Definició		
	4	FARCIMENT		
Comp. geològica	Comp. orgànica	Comp. artificial		
TERRA + GRAVES				
Posició	Dimensions	Orientació		
Tamany	Consistència/ Compactació	Color		
LLIM (0,002-0,02 mm.)	ARGILOSA	GRIS		
Màximes		Mínimes		Orientació pendent
-				Potència
Igual a	En contacte			
Cobreix 4110	Cobert per 488			
Farceix 487	Farcit per			
Talla	Tallat per			
Recolza	Se li recolza			
Es lliura	Se li lliura			
Observacions: FARCIMENT POU 487.				
Interpretació:				
Datació				<input type="checkbox"/> Recull mostres

Població / Terme municipal:		Àrea arqueològica / Jaciment:		UE
BARCELONA		C./ DE LA PRINCESA CODI M.H.C.B. 049/04		4110
Zonal/ àmbit	Sector	Definició		
	4	FARCIMENT		
Comp. geològica	Comp. orgànica	Comp. artificial		
Posició	Dimensions	Orientació		
Tamany	Consistència/ Compactació	Color		
Màximes		Mínimes		Orientació pendent
-				Potència
Igual a	En contacte			
Cobreix	Cobert per 4109			
Farceix 487	Farcit per			
Talla	Tallat per			
Recolza	Se li recolza			
Es lliura	Se li lliura			
Observacions: FARCIMENT POU UE 487.				
Interpretació:				
Datació				<input type="checkbox"/> Recull mostres

Població / Terme municipal:		Àrea arqueològica / Jaciment:		UE
BARCELONA		C./ DE LA PRINCESA CODI M.H.C.B. 049/04		4111
Zonal/ àmbit	Sector	Definició		
	4	ESTRAT		
Comp. geològica		Comp. orgànica	Comp. artificial	
TERRA				
Posició	Dimensions	Orientació		
Tamany	Consistència/ Compactació		Color	
SORRA (0'02-2 mm.)	ARGILOSA	MARRO		
Màximes		Mínimes		Orientació pendent
Cotes superiors		-		Potència
Igual a	299	En contacte		
Cobreix		Cobert per 4078		
Farceix		Farcit per		
Talla		Tallat per 4112, 4113		
Recolza		Se li recolza		
Es lliura		Se li lliura		
Observacions:				
Interpretació:				
Datació		Recull mostres		

Població / Terme municipal:		Àrea arqueològica / Jaciment:		UE
BARCELONA		C./ DE LA PRINCESA CODI M.H.C.B. 049/04		4112
Zonal/ àmbit	Sector	Definició		
	4	NEGATIVA: retail		
Comp. geològica		Comp. orgànica	Comp. artificial	
Posició	Dimensions	Orientació		
Tamany	Consistència/ Compactació		Color	
Màximes		Mínimes		Orientació pendent
Cotes superiors		-		Potència
Igual a		En contacte		
Cobreix		Cobert per		
Farceix		Farcit per 4078, 4079		
Talla	4111	Tallat per		
Recolza		Se li recolza		
Es lliura		Se li lliura		
Observacions:				
Interpretació:				
Datació		Recull mostres		

Població / Terme municipal:		Àrea arqueològica / Jaciment:		UE
BARCELONA		C./ DE LA PRINCESA CODI M.H.C.B. 049/04		4113
Zonal/ àmbit	Sector	Definició		
	4	NEGATIVA: retail		
Comp. geològica	Comp. orgànica	Comp. artificial		
Posició	Dimensions	Orientació		
Tamany	Consistència/ Compactació	Color		
Màximes		Mínimes		Orientació pendent
-				Potència
Cotes superiors				
Igual a	En contacte			
Cobreix	4115	Cobert per 4078		
Farceix		Farcit per 4078		
Talla	4111	Tallat per		
Recolza		Se li recolza		
Es lliura		Se li lliura		
Observacions:				
Interpretació:				
Datació		Recull mostres		

Població / Terme municipal:		Àrea arqueològica / Jaciment:		UE
BARCELONA		C./ DE LA PRINCESA CODI M.H.C.B. 049/04		4114
Zonal/ àmbit	Sector	Definició		
	4	ESTRUCTURA: mur		
Comp. geològica	Comp. orgànica	Comp. artificial		
PEDRES		MORTER BARREJAT AMB SORRA		
Posició	Dimensions	Orientació		
Tamany	Consistència/ Compactació	Color		
Màximes		Mínimes		Orientació pendent
-				Potència
Cotes superiors				
Igual a	En contacte			
Cobreix	4115	Cobert per 4089		
Farceix		Farcit per		
Talla		Tallat per		
Recolza		Se li recolza 4096		
Es lliura		Se li lliura 4062,4063,4090,4091,4093,409		
Observacions:				
Interpretació:				
Datació		Recull mostres		

Població / Terme municipal:		Àrea arqueològica / Jaciment:		UE
BARCELONA		C./ DE LA PRINCESA CODI M.H.C.B. 049/04		4115
Zona/ àmbit	Sector	Definició		
	4	ESTRUCTURA: fonamentació		
Comp. geològica		Comp. orgànica		Comp. artificial
PEDRES		MORTER BARREJAT AMB SORRA		
Posició	Dimensions	Orientació		
Tamany	Consistència/ Compactació		Color	
Màximes		Mínimes		Orientació pendent
-				Potència
Cotes superiors				
Igual a	En contacte			
Cobreix 4069	Cobert per 4114			
Farceix 4130	Farcit per			
Talla	Tallat per			
Recolza	Se li recolza			
Es lliura	Se li lliura			
Observacions: ESTRUCTURA DE FONAMENTACIÓ.				
Interpretació:				
Datació				<input type="checkbox"/> Recull mostres

Població / Terme municipal:		Àrea arqueològica / Jaciment:		UE
BARCELONA		C./ DE LA PRINCESA CODI M.H.C.B. 049/04		4116
Zona/ àmbit	Sector	Definició		
	4	ESTRAT		
Comp. geològica		Comp. orgànica		Comp. artificial
GRAVA				
Posició	Dimensions	Orientació		
Tamany	Consistència/ Compactació		Color	
Màximes		Mínimes		Orientació pendent
-				Potència
Cotes superiors				
Igual a	En contacte			
Cobreix 4071	Cobert per 4070, 4104			
Farceix	Farcit per			
Talla	Tallat per 277, 485			
Recolza	Se li recolza			
Es lliura	Se li lliura			
Observacions:				
Interpretació:				
Datació				<input type="checkbox"/> Recull mostres

Població / Terme municipal:		Àrea arqueològica / Jaciment:		UE	
BARCELONA		C./ DE LA PRINCESA CODI M.H.C.B. 049/04		4117	
Zonal/ àmbit	Sector	Definició			
	4	ESTRUCTURA: riostra			
Comp. geològica		Comp. orgànica		Comp. artificial	
PEDRES				MORTER BLANC + RESTES DE MATERIAL CONSTRUCTIU	
Posició	Dimensions	Orientació			
Tamany	Consistència/ Compactació		Color		
Màximes		Mínimes		Orientació pendent	
Cotes superiors		-		Potència	
Igual a					
Cobreix	4016	En contacte 490			
Farceix		Cobert per 498, 4006			
Talla		Farcit per			
Recolza		Tallat per			
Es lliura		Se li recolza			
		Se li lliura			
Observacions: ESTRUCTURA DE FONAMENTACIÓ.					
Interpretació:					
Datació		Recull mostres			
		<input type="checkbox"/>			

Població / Terme municipal:		Àrea arqueològica / Jaciment:		UE	
BARCELONA		C./ DE LA PRINCESA CODI M.H.C.B. 049/04		4118	
Zonal/ àmbit	Sector	Definició			
	4	ESTRUCTURA: claveguera			
Comp. geològica		Comp. orgànica		Comp. artificial	
				MORTER BARREJAT AMB SORRA + TOTXOS MASSISSOS	
Posició	Dimensions	Orientació			
	TOTXOS 30 x 15 cm.				
Tamany	Consistència/ Compactació		Color		
Màximes		Mínimes		Orientació pendent	
Cotes superiors		-		Potència	
Igual a					
Cobreix	4119	En contacte			
Farceix	4120	Cobert per 486			
Talla		Farcit per 4121			
Recolza		Tallat per 485			
Es lliura		Se li recolza			
		Se li lliura			
Observacions: PARETS DE CONTENCIÓ DE LA CLAVEGUERA. LA PARET MÉS PRÓXIMA AL CARRER PRINCESA REAPROFITA ALGUNES PEDRES DEL PAVIMENT UE 4083.					
Interpretació:					
Datació		Recull mostres			
		<input type="checkbox"/>			

Població / Terme municipal:		Àrea arqueològica / Jaciment:		UE
BARCELONA		C./ DE LA PRINCESA CODI M.H.C.B. 049/04		4119
Zonal/ àmbit	Sector	Definició		
	4	ESTRUCTURA: solera clavaguera		
Comp. geològica	Comp. orgànica	Comp. artificial		
		MORTER BARREJAT AMB SORRA + TOTXOS MASSISSOS		
Posició	Dimensions	Orientació		
	TOTXOS 30 x 15 cm.			
Tamany	Consistència/ Compactació		Color	
Màximes		Minimes		Orientació pendent
-				Potència
Igual a	En contacte			
Cobreix 4126	Cobert per 486, 4118, 4121			
Farceix 4120	Farcit per			
Talla	Tallat per 485			
Recolza	Se li recolza			
Es lliura	Se li lliura			
Observacions:				
Interpretació:				
Datació		Recull mostres		
		<input type="checkbox"/>		

Població / Terme municipal:		Àrea arqueològica / Jaciment:		UE
BARCELONA		C./ DE LA PRINCESA CODI M.H.C.B. 049/04		4120
Zonal/ àmbit	Sector	Definició		
	4	NEGATIVA: rasa		
Comp. geològica	Comp. orgànica	Comp. artificial		
Posició	Dimensions	Orientació		
Tamany	Consistència/ Compactació		Color	
Màximes		Minimes		Orientació pendent
-				Potència
Igual a	En contacte			
Cobreix	Cobert per			
Farceix	Farcit per 4118, 4119, 4125, 4126			
Talla	Tallat per			
Recolza	Se li recolza			
Es lliura	Se li lliura			
Observacions: RASA CLAVEGUERA UE 4118. TAMBÉ TALLA A: 4030, 4031, 4032, 4033, 4046, 4047, 4048, 4049, 4051, 4083, 4084				
Interpretació:				
Datació		Recull mostres		
		<input type="checkbox"/>		

Població / Terme municipal:		Àrea arqueològica / Jaciment:		UE
BARCELONA		C./ DE LA PRINCESA CODI M.H.C.B. 049/04		4121
Zonal/ àmbit	Sector	Definició		
	4	FARCIMENT		
Comp. geològica	Comp. orgànica	Comp. artificial		
Posició	Dimensions	Orientació		
Tamany	Consistència/ Compactació	Color		
Màximes		Minimes		Orientació pendent
-				Potència
Igual a	En contacte			
Cobreix 4119	Cobert per 486			
Farceix 4118	Farcit per			
Talla	Tallat per			
Recolza	Se li recolza			
Es lliura	Se li lliura			
Observacions: FARCIMENT CLAVEGUERA UE 4118.				
Interpretació:				
Datació		Recull mostres		
		<input type="checkbox"/>		

Població / Terme municipal:		Àrea arqueològica / Jaciment:		UE
BARCELONA		C./ DE LA PRINCESA CODI M.H.C.B. 049/04		4122
Zonal/ àmbit	Sector	Definició		
	4	ESTRUCTURA: indeterminada		
Comp. geològica	Comp. orgànica	Comp. artificial		
		MORTER BLANC + TOTXOS MASSISSOS		
Posició	Dimensions	Orientació		
	TOTXOS 30 x 15 cm.			
Tamany	Consistència/ Compactació	Color		
Màximes		Minimes		Orientació pendent
-				Potència
Igual a	En contacte			
Cobreix 4084	Cobert per 405			
Farceix 4123	Farcit per			
Talla	Tallat per			
Recolza	Se li recolza			
Es lliura	Se li lliura			
Observacions: POSSIBLE PILAR.				
Interpretació:				
Datació		Recull mostres		
		<input type="checkbox"/>		

Població / Terme municipal:		Àrea arqueològica / Jaciment:		UE
BARCELONA		C./ DE LA PRINCESA CODI M.H.C.B. 049/04		4123
Zonal/ àmbit	Sector	Definició		
	4	NEGATIVA: rasa		
Comp. geològica	Comp. orgànica	Comp. artificial		
Posició	Dimensions	Orientació		
Tamany	Consistència/ Compactació	Color		
Màximes		Minimes		Orientació pendent
-				Potència
Cotes superiors				
Igual a	En contacte			
Cobreix	Cobert per 4084			
Farceix	Farcit per 4122, 4124			
Talla	Tallat per			
Recolza	Se li recolza			
Es lliura	Se li lliura			
Observacions:				
Interpretació:				
Datació				<input type="checkbox"/> Recull mostres

Població / Terme municipal:		Àrea arqueològica / Jaciment:		UE
BARCELONA		C./ DE LA PRINCESA CODI M.H.C.B. 049/04		4124
Zonal/ àmbit	Sector	Definició		
	4	FARCIMENT		
Comp. geològica	Comp. orgànica	Comp. artificial		
TERRA		RESTES DE MATERIAL CONSTRUCTIU		
Posició	Dimensions	Orientació		
Tamany	Consistència/ Compactació	Color		
SORRA (0'02-2 mm.)	SOLTA	MARRO		
Màximes		Minimes		Orientació pendent
-				Potència
Cotes superiors				
Igual a	En contacte			
Cobreix	Cobert per 405			
Farceix	Farcit per			
Talla	Tallat per			
Recolza	Se li recolza			
Es lliura	Se li lliura			
Observacions:				
Interpretació:				
Datació				<input type="checkbox"/> Recull mostres

Població / Terme municipal:		Àrea arqueològica / Jaciment:		UE
BARCELONA		C./ DE LA PRINCESA CODI M.H.C.B. 049/04		4125
Zonal/ àmbit	Sector	Definició		
	4	FARCIMENT		
Comp. geològica	Comp. orgànica	Comp. artificial		
TERRA		RESTES DE MATERIAL CONSTRUCTIU		
Posició	Dimensions	Orientació		
Tamany	Consistència/ Compactació	Color		
SORRA (0'02-2 mm.)	SOLTA	MARRO		
Màximes		Minimes		Orientació pendent
-				Potència
Cotes superiors				
Igual a	En contacte			
Cobreix	4051	Cobert per 486		
Farceix	4120	Farcit per		
Talla		Tallat per		
Recolza		Se li recolza		
Es lliura		Se li lliura		
Observacions: FARCIMENT DE LA RASA DE LA CLAVEGUERA UE 4118.				
Interpretació:				
Datació		Recull mostres		

Població / Terme municipal:		Àrea arqueològica / Jaciment:		UE
BARCELONA		C./ DE LA PRINCESA CODI M.H.C.B. 049/04		4126
Zonal/ àmbit	Sector	Definició		
	4	ESTRAT: de preparació		
Comp. geològica	Comp. orgànica	Comp. artificial		
		MORTER BLANC		
Posició	Dimensions	Orientació		
Tamany	Consistència/ Compactació	Color		
Màximes		Minimes		Orientació pendent
-				Potència
Cotes superiors				
Igual a	En contacte			
Cobreix	4051	Cobert per 4119		
Farceix	4120	Farcit per		
Talla		Tallat per		
Recolza		Se li recolza		
Es lliura		Se li lliura		
Observacions:				
Interpretació:				
Datació		Recull mostres		

Població / Terme municipal:		Àrea arqueològica / Jaciment:		UE
BARCELONA		C./ DE LA PRINCESA CODI M.H.C.B. 049/04		4128
Zonal/ àmbit	Sector	Definició		
	4	FARCIMENT		
Comp. geològica		Comp. orgànica		Comp. artificial
TERRA				
Posició		Dimensions		Orientació
Tamany		Consistència/ Compactació		Color
SORRA (0'02-2 mm.)		ARGILOSA		MARRO
Màximes		Mínimes		Orientació pendent
Cotes superiors		-		Potència
Igual a	En contacte			
Cobreix 4129	Cobert per 4101			
Farceix 4107	Farcit per			
Talla	Tallat per			
Recolza	Se li recolza			
Es lliura	Se li lliura			
Observacions: FARCIMENT RASA UE 4107.				
Interpretació:				
Datació		Recull mostres		
		<input type="checkbox"/>		

Població / Terme municipal:		Àrea arqueològica / Jaciment:		UE
BARCELONA		C./ DE LA PRINCESA CODI M.H.C.B. 049/04		4129
Zonal/ àmbit	Sector	Definició		
	4	FARCIMENT		
Comp. geològica		Comp. orgànica		Comp. artificial
TERRA				
Posició		Dimensions		Orientació
Tamany		Consistència/ Compactació		Color
SORRA (0'02-2 mm.)		ARGILOSA		NEGRE
Màximes		Mínimes		Orientació pendent
Cotes superiors		-		Potència
Igual a	En contacte			
Cobreix 4073	Cobert per 4128			
Farceix 4107	Farcit per			
Talla	Tallat per			
Recolza	Se li recolza			
Es lliura	Se li lliura			
Observacions: FARCIMENT RASA UE 4107.				
Interpretació:				
Datació		Recull mostres		
		<input type="checkbox"/>		

Població / Terme municipal:		Àrea arqueològica / Jaciment:		UE
BARCELONA		C./ DE LA PRINCESA CODI M.H.C.B. 049/04		4130
Zonal/ àmbit	Sector	Definició		
	4	NEGATIVA: rasa		
Comp. geològica	Comp. orgànica	Comp. artificial		
Posició	Dimensions	Orientació		
Tamany	Consistència/ Compactació	Color		
Màximes		Mínimes		Orientació pendent
-				Potència
Cotes superiors				
Igual a	En contacte			
Cobreix	Cobert per 4115			
Farceix	Farcit per 4115			
Talla	Tallat per			
Recolza	Se li recolza 4067,4096,4097,4099,4100			
Es lliura	Se li lliura			
Observacions: RASA MUR UE 4114.				
Interpretació:				
Datació				<input type="checkbox"/> Recull mostres

Població / Terme municipal:		Àrea arqueològica / Jaciment:		UE
BARCELONA		C./ DE LA PRINCESA CODI M.H.C.B. 049/04		5000
Zonal/ àmbit	Sector	Definició		
	5	ESTRUCTURA: dipòsit		
Comp. geològica	Comp. orgànica	Comp. artificial		
PEDRES		MORTER BARREJAT AMB SORRA		
Posició	Dimensions	Orientació		
Tamany	Consistència/ Compactació	Color		
Màximes		Mínimes		Orientació pendent
-				Potència
Cotes superiors				
Igual a	En contacte			
Cobreix	Cobert per 512			
Farceix	Farcit per			
Talla	Tallat per			
Recolza	Se li recolza 5077, 5157, 5226			
Es lliura	Se li lliura 5145			
Observacions:				
Interpretació:				
Datació				<input type="checkbox"/> Recull mostres

Població / Terme municipal:		Àrea arqueològica / Jaciment:		UE	
BARCELONA		C./ DE LA PRINCESA CODI M.H.C.B. 049/04		5001	
Zonal/ àmbit	Sector	ESTRAT		Definició	
	5				
Comp. geològica	Comp. orgànica	Comp. artificial			
		MORTER BARREJAT AMB SORRA			
Posició	Dimensions	Orientació			
Tamany	Consistència/ Compactació	Color			
Màximes		Minimes		Orientació pendent	
Cotes superiors		-		Potència	
Igual a	En contacte				
Cobreix 5049	Cobert per 512				
Farceix	Farcit per				
Talla	Tallat per				
Recolza	Se li recolza				
Es lliura 5001	Se li lliura				
Observacions:					
Interpretació:					
Datació				<input type="checkbox"/> Recull mostres	

Població / Terme municipal:		Àrea arqueològica / Jaciment:		UE	
BARCELONA		C./ DE LA PRINCESA CODI M.H.C.B. 049/04		5003	
Zonal/ àmbit	Sector	ESTRUCTURA: riostra		Definició	
	5				
Comp. geològica	Comp. orgànica	Comp. artificial			
PEDRES		MORTER BLANC + RESTES DE MATERIAL CONSTRUCTIU			
Posició	Dimensions	Orientació			
Tamany	Consistència/ Compactació	Color			
Màximes		Minimes		Orientació pendent	
Cotes superiors		-		Potència	
Igual a	En contacte				
Cobreix	Cobert per 512				
Farceix 5005	Farcit per				
Talla	Tallat per				
Recolza	Se li recolza				
Es lliura	Se li lliura				
Observacions: ESTRUCTURA DE FONAMENTACIÓ.					
Interpretació:					
Datació				<input type="checkbox"/> Recull mostres	

Població / Terme municipal:		Àrea arqueològica / Jaciment:		UE
BARCELONA		C./ DE LA PRINCESA CODI M.H.C.B. 049/04		5004
Zonal/ àmbit	Sector	Definició		
	5			
Comp. geològica	Comp. orgànica	Comp. artificial		
TERRA		RESTES DE MATERIAL CONSTRUCTIU		
Posició	Dimensions	Orientació		
Tamany	Consistència/ Compactació		Color	
SORRA (0'02-2 mm.)	COMPACTACIÓ MITJA		MARRO	
Màximes		Mínimes		Orientació pendent
-				
Cotes superiors		Potència		
Igual a	En contacte			
Cobreix	Cobert per 512			
Farceix	594	Farcit per		
Talla	5005		Tallat per	
Recolza	Se li recolza			
Es lliura	Se li lliura			
Observacions: FARCIMENT POU UE 594.				
Interpretació:				
Datació		Recull mostres		
		<input type="checkbox"/>		

Població / Terme municipal:		Àrea arqueològica / Jaciment:		UE
BARCELONA		C./ DE LA PRINCESA CODI M.H.C.B. 049/04		5005
Zonal/ àmbit	Sector	Definició		
	5	NEGATIVA: rasa		
Comp. geològica	Comp. orgànica	Comp. artificial		
Posició	Dimensions	Orientació		
Tamany	Consistència/ Compactació		Color	
Màximes		Mínimes		Orientació pendent
-				
Cotes superiors		Potència		
Igual a	En contacte			
Cobreix	Cobert per			
Farceix	5003, 5006		Farcit per	
Talla	5024, 5028, 5029, 5030, 5032, 5033		Tallat per	
Recolza	Se li recolza			
Es lliura	Se li lliura			
Observacions: RASA RIOSTRA UE 5003.				
Interpretació:				
Datació		Recull mostres		
		<input type="checkbox"/>		

Població / Terme municipal:		Àrea arqueològica / Jaciment:		UE
BARCELONA		C./ DE LA PRINCESA CODI M.H.C.B. 049/04		5006
Zonal/ àmbit	Sector	Definició		
	5	FARCIMENT		
Comp. geològica	Comp. orgànica	Comp. artificial		
TERRA		RESTES DE MATERIAL CONSTRUCTIU		
Posició	Dimensions	Orientació		
Tamany	Consistència/ Compactació	Color		
SORRA (0'02-2 mm.)	SOLTA	GRIS		
Màximes		Minimes		Orientació pendent
-				Potència
Cotes superiors				
Igual a	En contacte			
Cobreix	Cobert per	5002		
Farceix	Farcit per			
Talla	Tallat per			
Recolza	Se li recolza			
Es lliura	Se li lliura			
Observacions: FARCIMENT RASA RIOSTRA UE 5003.				
Interpretació:				
Datació		Recull mostres		

Població / Terme municipal:		Àrea arqueològica / Jaciment:		UE
BARCELONA		C./ DE LA PRINCESA CODI M.H.C.B. 049/04		5007
Zonal/ àmbit	Sector	Definició		
	5	ESTRAT		
Comp. geològica	Comp. orgànica	Comp. artificial		
TERRA	CARBONS (presència)			
Posició	Dimensions	Orientació		
Tamany	Consistència/ Compactació	Color		
SORRA (0'02-2 mm.)	COMPACTACIÓ ALTA	MARRO		
Màximes		Minimes		Orientació pendent
-				Potència
Cotes superiors				
Igual a	En contacte			
Cobreix	Cobert per	512,591		
Farceix	Farcit per			
Talla	Tallat per			
Recolza	Se li recolza			
Es lliura	Se li lliura			
Observacions: ESTRAT DE REBLIMENT.				
Interpretació:				
Datació		Recull mostres		

Població / Terme municipal:		Àrea arqueològica / Jaciment:		UE
BARCELONA		C./ DE LA PRINCESA CODI M.H.C.B. 049/04		5008
Zonal/ àmbit	Sector	Definició		
	5	NEGATIVA: rasa		
Comp. geològica	Comp. orgànica	Comp. artificial		
Posició	Dimensions	Orientació		
Tamany	Consistència/ Compactació	Color		
Màximes		Minimes		Orientació pendent
-				Potència
Igual a	En contacte			
Cobreix	Cobert per		590, 5178	
Farceix	Farcit per		590, 5178	
Talla	Tallat per		144, 145, 1003, 5147, 5173	
Recolza	Se li recolza			
Es lliura	Se li lliura			
Observacions: RASA RIOSTRA UE 590.				
Interpretació:				
Datació		Recull mostres		
		<input type="checkbox"/>		

Població / Terme municipal:		Àrea arqueològica / Jaciment:		UE
BARCELONA		C./ DE LA PRINCESA CODI M.H.C.B. 049/04		5009
Zonal/ àmbit	Sector	Definició		
	5	ESTRAT		
Comp. geològica	Comp. orgànica	Comp. artificial		
TERRA	CARBONS (presènci	RESTES DE MATERIAL CONSTRUCTIU		
Posició	Dimensions	Orientació		
Tamany	Consistència/ Compactació	Color		
SORRA (0'02-2 mm.)	COMPACTACIÓ MITJA	MARRO		
Màximes		Minimes		Orientació pendent
-				Potència
Igual a	En contacte			
Cobreix	Cobert per		5007	
Farceix	Farcit per			
Talla	Tallat per			
Recolza	Se li recolza			
Es lliura	Se li lliura			
Observacions:				
Interpretació:				
Datació		Recull mostres		
		<input type="checkbox"/>		

Població / Terme municipal:		Àrea arqueològica / Jaciment:		UE
BARCELONA		C./ DE LA PRINCESA CODI M.H.C.B. 049/04		5011
Zonal/ àmbit	Sector	Definició		
	5	ESTRUCTURA: mur		
Comp. geològica		Comp. orgànica		Comp. artificial
PEDRES				MORTER BARREJAT AMB SORRA
Posició	Dimensions	Orientació		
Tamany	Consistència/ Compactació		Color	
Màximes		Mínimes		Orientació pendent
-				Potència
Cotes superiors				
Igual a	4035	En contacte		
Cobreix	5222	Cobert per 512		
Farceix		Farcit per		
Talla		Tallat per		
Recolza		Se li recolza 594, 5000, 5012		
Es lliura		Se li lliura 5014		
Observacions:				
Interpretació:				
Datació		Recull mostres		

Població / Terme municipal:		Àrea arqueològica / Jaciment:		UE
BARCELONA		C./ DE LA PRINCESA CODI M.H.C.B. 049/04		5012
Zonal/ àmbit	Sector	Definició		
	5	NIVELL D'ÚS: enllosat		
Comp. geològica		Comp. orgànica		Comp. artificial
PEDRES				
Posició	Dimensions	Orientació		
Tamany	Consistència/ Compactació		Color	
Màximes		Mínimes		Orientació pendent
-				Potència
Cotes superiors				
Igual a		En contacte		
Cobreix	5174	Cobert per 512, 5009		
Farceix		Farcit per		
Talla		Tallat per 5013, 5020		
Recolza	5011	Se li recolza		
Es lliura		Se li lliura		
Observacions: NIVELL DE CIRCULACIÓ.				
Interpretació:				
Datació		Recull mostres		

Població / Terme municipal:		Àrea arqueològica / Jaciment:		UE
BARCELONA		C./ DE LA PRINCESA CODI M.H.C.B. 049/04		5013
Zonal/ àmbit	Sector	Definició		
	5	NEGATIVA: retail		
Comp. geològica	Comp. orgànica	Comp. artificial		
Posició	Dimensions	Orientació		
Tamany	Consistència/ Compactació	Color		
Màximes		Minimes		Orientació pendent
-				Potència
Cotes superiors				
Igual a	En contacte			
Cobreix	Cobert per			
Farceix	Farcit per 5009			
Talla 5012	Tallat per			
Recolza	Se li recolza			
Es lliura	Se li lliura			
Observacions: RETAIL D'EXPOLI DEL PAVIMENT DE LLAMBORDES UE 5012.				
Interpretació:				
Datació				<input type="checkbox"/> Recull mostres

Població / Terme municipal:		Àrea arqueològica / Jaciment:		UE
BARCELONA		C./ DE LA PRINCESA CODI M.H.C.B. 049/04		5014
Zonal/ àmbit	Sector	Definició		
	5	ENLLUÏT		
Comp. geològica	Comp. orgànica	Comp. artificial		
		CALÇ		
Posició	Dimensions	Orientació		
Tamany	Consistència/ Compactació	Color		
		BLANC		
Màximes		Minimes		Orientació pendent
-				Potència
Cotes superiors				
Igual a	En contacte			
Cobreix	Cobert per			
Farceix	Farcit per			
Talla	Tallat per			
Recolza 5011	Se li recolza			
Es lliura	Se li lliura			
Observacions: ENLLUÏT				
Interpretació:				
Datació				<input type="checkbox"/> Recull mostres

Població / Terme municipal:		Àrea arqueològica / Jaciment:		UE
BARCELONA		C./ DE LA PRINCESA CODI M.H.C.B. 049/04		5015
Zonal/ àmbit	Sector	Definició		
	5	NEGATIVA: retail		
Comp. geològica	Comp. orgànica	Comp. artificial		
Posició	Dimensions	Orientació		
Tamany	Consistència/ Compactació	Color		
Màximes		Minimes		Orientació pendent
-				Potència
Igual a	En contacte			
Cobreix	5017	Cobert per 512		
Farceix	5018	Farcit per 5016, 5017, 5018		
Talla	5019, 5186	Tallat per		
Recolza		Se li recolza		
Es lliura		Se li lliura		
Observacions:				
Interpretació:				
Datació				<input type="checkbox"/> Recull mostres

Població / Terme municipal:		Àrea arqueològica / Jaciment:		UE
BARCELONA		C./ DE LA PRINCESA CODI M.H.C.B. 049/04		5016
Zonal/ àmbit	Sector	Definició		
	5	ESTRUCTURA: dipòsit		
Comp. geològica	Comp. orgànica	Comp. artificial		
		MORTER BLANC + TOTXOS MASSISSOS		
Posició	Dimensions	Orientació		
	TOTXOS 30 x 15 cm.			
Tamany	Consistència/ Compactació	Color		
Màximes		Minimes		Orientació pendent
-				Potència
Igual a	En contacte			
Cobreix	5017	Cobert per 512		
Farceix	5015	Farcit per		
Talla		Tallat per		
Recolza		Se li recolza		
Es lliura		Se li lliura		
Observacions:				
Interpretació:				
Datació				<input type="checkbox"/> Recull mostres

Població / Terme municipal:		Àrea arqueològica / Jaciment:		UE
BARCELONA		C./ DE LA PRINCESA CODI M.H.C.B. 049/04		5017
Zonal/ àmbit	Sector	Definició		
	5	NIVELL D'ÚS: paviment		
Comp. geològica	Comp. orgànica	Comp. artificial		
		MORTER BLANC + RAJOLES		
Posició	Dimensions	Orientació		
	TOXTO 25 x 25 cm.			
Tamany	Consistència/ Compactació	Color		
Màximes		Minimes		Orientació pendent
-				Potència
Igual a	En contacte			
Cobreix 5018	Cobert per 512.5016			
Farceix 5015	Farcit per			
Talla	Tallat per			
Recolza	Se li recolza			
Es lliura	Se li lliura			
Observacions: NIVELL DE CIRCULACIÓ.				
Interpretació:				
Datació		Recull mostres		
		<input type="checkbox"/>		

Població / Terme municipal:		Àrea arqueològica / Jaciment:		UE
BARCELONA		C./ DE LA PRINCESA CODI M.H.C.B. 049/04		5018
Zonal/ àmbit	Sector	Definició		
	5	ESTRAT: de preparació		
Comp. geològica	Comp. orgànica	Comp. artificial		
		MORTER BLANC		
Posició	Dimensions	Orientació		
Tamany	Consistència/ Compactació	Color		
Màximes		Minimes		Orientació pendent
-				Potència
Igual a	En contacte			
Cobreix 5193	Cobert per 512.5017			
Farceix 5015	Farcit per			
Talla	Tallat per			
Recolza	Se li recolza			
Es lliura	Se li lliura			
Observacions:				
Interpretació:				
Datació		Recull mostres		
		<input type="checkbox"/>		

Població / Terme municipal:		Àrea arqueològica / Jaciment:		UE
BARCELONA		C./ DE LA PRINCESA CODI M.H.C.B. 049/04		5019
Zonal/ àmbit	Sector	Definició		
	5	ESTRAT		
Comp. geològica	Comp. orgànica	Comp. artificial		
TERRA		RESTES DE MATERIAL CONSTRUCTIU		
Posició	Dimensions	Orientació		
Tamany	Consistència/ Compactació		Color	
SORRA (0'02-2 mm.)	COMPACTACIÓ ALTA			
Màximes		Mínimes		Orientació pendent
-				Potència
Igual a	En contacte			
Cobreix 5186	Cobert per 512			
Farceix	Farcit per			
Talla	Tallat per 5015			
Recolza	Se li recolza			
Es lliura	Se li lliura			
Observacions: ESTRAT QUE OMPLE EL NEGATIU DEIXAT PER LES LLABORDES -UE 5012- QUE VAN SALTAR AL FER EL DIPÒSIT UE 5016.				
Interpretació:				
Datació <input type="text"/> <input type="checkbox"/> Recull mostres				

Població / Terme municipal:		Àrea arqueològica / Jaciment:		UE
BARCELONA		C./ DE LA PRINCESA CODI M.H.C.B. 049/04		5020
Zonal/ àmbit	Sector	Definició		
	5	NEGATIVA: retall		
Comp. geològica	Comp. orgànica	Comp. artificial		
Posició	Dimensions	Orientació		
Tamany	Consistència/ Compactació		Color	
Màximes		Mínimes		Orientació pendent
-				Potència
Igual a	En contacte			
Cobreix	Cobert per			
Farceix	Farcit per 5019			
Talla 5012	Tallat per			
Recolza	Se li recolza			
Es lliura	Se li lliura			
Observacions: REBALL PER TREURE LES LLAMBORDES DEL PAVIMENT UE 5012 I POSAR EL DIPÒSIT UE 5016.				
Interpretació:				
Datació <input type="text"/> <input type="checkbox"/> Recull mostres				

Població / Terme municipal:		Àrea arqueològica / Jaciment:		UE
BARCELONA		C./ DE LA PRINCESA CODI M.H.C.B. 049/04		5021
Zonal/ àmbit	Sector	Definició		
	5	NIVELL D'ÚS: enllosat		
Comp. geològica	Comp. orgànica	Comp. artificial		
PEDRES		CALÇ		
Posició	Dimensions	Orientació		
Tamany	Consistència/ Compactació	Color		
	FRÀGIL	BLANC		
Màximes		Minimes		Orientació pendent
-				Potència
Igual a	En contacte			
Cobreix	5025	Cobert per 512		
Farceix		Farcit per		
Talla		Tallat per 5046		
Recolza		Se li recolza 5026		
Es lliura		Se li lliura 5047		
Observacions: NIVELL DE CIRCULACIÓ.				
Interpretació:				
Datació				<input type="checkbox"/> Recull mostres

Població / Terme municipal:		Àrea arqueològica / Jaciment:		UE
BARCELONA		C./ DE LA PRINCESA CODI M.H.C.B. 049/04		5022
Zonal/ àmbit	Sector	Definició		
	5	NIVELL D'ÚS		
Comp. geològica	Comp. orgànica	Comp. artificial		
		CALÇ		
Posició	Dimensions	Orientació		
Tamany	Consistència/ Compactació	Color		
	FRÀGIL	BLANC		
Màximes		Minimes		Orientació pendent
-				Potència
Igual a	En contacte			
Cobreix	599	Cobert per 512		
Farceix		Farcit per		
Talla		Tallat per		
Recolza		Se li recolza		
Es lliura		Se li lliura		
Observacions: PODRIA SER EL MATEIX QUE EL NIVELL D'ÚS UE 5177 QUE HI HA AL COSTAT DE LA FORJA UE 5148.				
Interpretació:				
Datació				<input type="checkbox"/> Recull mostres

Població / Terme municipal:		Àrea arqueològica / Jaciment:		UE
BARCELONA		C./ DE LA PRINCESA CODI M.H.C.B. 049/04		5023
Zonal/ àmbit	Sector	Definició		
	5	FARCIMENT		
Comp. geològica	Comp. orgànica	Comp. artificial		
TERRA				
Posició	Dimensions	Orientació		
Tamany	Consistència/ Compactació	Color		
SORRA (0'02-2 mm.)	SOLTA	VERDÓS		
Màximes		Minimes		Orientació pendent
-				
Cotes superiors		Potència		
Igual a	En contacte			
Cobreix	5032, 5033, 5038	Cobert per 599		
Farceix		Farcit per		
Talla		Tallat per		
Recolza		Se li recolza		
Es lliura		Se li lliura		
Observacions: FARCIMENT CLAVEGUERES.				
Interpretació:				
Datació <input type="text"/> <input type="checkbox"/> Recull mostres				

Població / Terme municipal:		Àrea arqueològica / Jaciment:		UE
BARCELONA		C./ DE LA PRINCESA CODI M.H.C.B. 049/04		5024
Zonal/ àmbit	Sector	Definició		
	5	ESTRUCTURA: claveguera		
Comp. geològica	Comp. orgànica	Comp. artificial		
		MORTER BLANC + TOTXOS MASSISSOS		
Posició	Dimensions	Orientació		
	TOTXOS 30 x 15 cm.			
Tamany	Consistència/ Compactació	Color		
Màximes		Minimes		Orientació pendent
-				
Cotes superiors		Potència		
Igual a	En contacte 5028, 5035, 5039			
Cobreix	5033	Cobert per 599, 5026		
Farceix	5043	Farcit per		
Talla		Tallat per 5005		
Recolza		Se li recolza 5026		
Es lliura		Se li lliura		
Observacions: PARETS DE CONTENCIÓ DE LA CLAVEGUERA.				
Interpretació:				
Datació <input type="text"/> <input type="checkbox"/> Recull mostres				

Població / Terme municipal:		Àrea arqueològica / Jaciment:		UE
BARCELONA		C./ DE LA PRINCESA CODI M.H.C.B. 049/04		5025
Zonal/ àmbit	Sector	Definició		
	5	NEGATIVA: retail		
Comp. geològica	Comp. orgànica	Comp. artificial		
Posició	Dimensions	Orientació		
Tamany	Consistència/ Compactació	Color		
Màximes		Minimes		Orientació pendent
-				Potència
Igual a	En contacte			
Cobreix	Cobert per			
Farceix	Farcit per 5021, 5047, 5048			
Talla	Tallat per			
Recolza	Se li recolza			
Es lliura	Se li lliura			
Observacions: RETAIL AL BOLTANT DEL NIVELL DE LLAMBORDES.				
Interpretació:				
Datació		Recull mostres		
		<input type="checkbox"/>		

Població / Terme municipal:		Àrea arqueològica / Jaciment:		UE
BARCELONA		C./ DE LA PRINCESA CODI M.H.C.B. 049/04		5026
Zonal/ àmbit	Sector	Definició		
	5	ESTRUCTURA: canalització		
Comp. geològica	Comp. orgànica	Comp. artificial		
		MORTER BLANC + TOTXOS MASSISSOS		
Posició	Dimensions	Orientació		
	TOTXOS 30 x 15 cm.			
Tamany	Consistència/ Compactació	Color		
Màximes		Minimes		Orientació pendent
-				Potència
Igual a	En contacte			
Cobreix	Cobert per 512			
Farceix	Farcit per			
Talla	Tallat per			
Recolza	Se li recolza			
Es lliura	Se li lliura			
Observacions:				
Interpretació:				
Datació		Recull mostres		
		<input type="checkbox"/>		

Població / Terme municipal:		Àrea arqueològica / Jaciment:		UE
BARCELONA		C./ DE LA PRINCESA CODI M.H.C.B. 049/04		5027
Zonal/ àmbit	Sector	Definició		
	5	ESTRUCTURA: solera canalització		
Comp. geològica	Comp. orgànica	Comp. artificial		
		MORTER BLANC		
Posició	Dimensions	Orientació		
Tamany	Consistència/ Compactació	Color		
Màximes		Orientació pendent		
-		Potència		
Cotes superiors				
Igual a	En contacte			
Cobreix 5048	Cobert per 512, 5026			
Farceix 5046	Farcit per			
Talla	Tallat per			
Recolza	Se li recolza			
Es lliura	Se li lliura			
Observacions:				
Interpretació:				
Datació		Recull mostres		

Població / Terme municipal:		Àrea arqueològica / Jaciment:		UE
BARCELONA		C./ DE LA PRINCESA CODI M.H.C.B. 049/04		5028
Zonal/ àmbit	Sector	Definició		
	5	ESTRUCTURA: claveguera		
Comp. geològica	Comp. orgànica	Comp. artificial		
		MORTER BLANC + TOTXOS MASSISSOS		
Posició	Dimensions	Orientació		
	TOTXOS 30 x 15 cm.			
Tamany	Consistència/ Compactació	Color		
Màximes		Orientació pendent		
-		Potència		
Cotes superiors				
Igual a	En contacte 5024, 5035, 5039			
Cobreix 5032	Cobert per 512			
Farceix 5042	Farcit per			
Talla	Tallat per 5005			
Recolza	Se li recolza			
Es lliura	Se li lliura			
Observacions: PARETS DE CONTENCIÓ DE LA CLAVEGUERA.				
Interpretació:				
Datació		Recull mostres		

Població / Terme municipal:		Àrea arqueològica / Jaciment:		UE
BARCELONA		C./ DE LA PRINCESA CODI M.H.C.B. 049/04		5029
Zonal/ àmbit	Sector	Definició		
	5	ESTRAT		
Comp. geològica	Comp. orgànica	Comp. artificial		
TERRA	CENDRES			
Posició	Dimensions	Orientació		
Tamany	Consistència/ Compactació		Color	
SORRA (0'02-2 mm.)	COMPACTACIÓ ALTA		HETEROGENI	
Màximes		Minimes		Orientació pendent
Cotes superiors		-		Potència
Igual a	En contacte			
Cobreix	Cobert per			
Farceix	Farcit per			
Talla	Tallat per 5005, 5042, 5043, 5045			
Recolza	Se li recolza			
Es lliura	Se li lliura			
Observacions:				
Interpretació:				
Datació		Recull mostres		

Població / Terme municipal:		Àrea arqueològica / Jaciment:		UE
BARCELONA		C./ DE LA PRINCESA CODI M.H.C.B. 049/04		5030
Zonal/ àmbit	Sector	Definició		
	5	FARCIMENT		
Comp. geològica	Comp. orgànica	Comp. artificial		
TERRA		RESTES DE MATERIAL CONSTRUCTIU		
Posició	Dimensions	Orientació		
Tamany	Consistència/ Compactació		Color	
SORRA (0'02-2 mm.)	COMPACTACIÓ MITJA		MARRO	
Màximes		Minimes		Orientació pendent
Cotes superiors		-		Potència
Igual a	En contacte 5031			
Cobreix	Cobert per 512			
Farceix	Farcit per			
Talla	Tallat per 5005			
Recolza	Se li recolza			
Es lliura	Se li lliura			
Observacions:				
FARCIMENT DE LA RASA DE LA CLAVEGUERA 5028.				
Interpretació:				
Datació		Recull mostres		

Població / Terme municipal:		Àrea arqueològica / Jaciment:		UE	
BARCELONA		C./ DE LA PRINCESA CODI M.H.C.B. 049/04		5031	
Zonal/ àmbit	Sector	FARCIMENT		Definició	
	5				
Comp. geològica	Comp. orgànica	Comp. artificial			
Posició	Dimensions	Orientació			
Tamany	Consistència/ Compactació	Color			
Màximes		Minimes		Orientació pendent	
-					
Cotes superiors		Potència			
Igual a	En contacte 5030				
Cobreix	Cobert per 512				
Farceix 5043	Farcit per				
Talla 5031	Tallat per				
Recolza	Se li recolza				
Es lliura	Se li lliura				
Observacions: FARCIMENT DE LA RASA DE LA CLAVEGUERA UE 5024.					
Interpretació:					
Datació <input type="text"/> <input type="checkbox"/> Recull mostres					

Població / Terme municipal:		Àrea arqueològica / Jaciment:		UE	
BARCELONA		C./ DE LA PRINCESA CODI M.H.C.B. 049/04		5032	
Zonal/ àmbit	Sector	ESTRUCTURA: solera clavaguera		Definició	
	5				
Comp. geològica	Comp. orgànica	Comp. artificial			
		MORTER BLANC + TOTXOS MASSISSOS			
Posició	Dimensions	Orientació			
	TOTXOS 30 x 15 cm.				
Tamany	Consistència/ Compactació	Color			
Màximes		Minimes		Orientació pendent	
-					
Cotes superiors		Potència			
Igual a	En contacte 5033, 5038				
Cobreix	Cobert per 5023, 5028, 5039				
Farceix 5042	Farcit per				
Talla	Tallat per 5005				
Recolza	Se li recolza				
Es lliura	Se li lliura				
Observacions:					
Interpretació:					
Datació <input type="text"/> <input type="checkbox"/> Recull mostres					

Població / Terme municipal:		Àrea arqueològica / Jaciment:		UE
BARCELONA		C./ DE LA PRINCESA CODI M.H.C.B. 049/04		5033
Zonal/ àmbit	Sector	ESTRUCTURA: solera clavaguera		
	5			
Comp. geològica	Comp. orgànica	Comp. artificial		
		MORTER BLANC + TOTXOS MASSISSOS		
Posició	Dimensions	Orientació		
	TOTXOS 30 x 15 cm.			
Tamany	Consistència/ Compactació	Color		
Màximes		Minimes		Orientació pendent
-				Potència
Igual a	En contacte 5032, 5038			
Cobreix	Cobert per 5023, 5024			
Farceix	Farcit per			
Talla	Tallat per			
Recolza	Se li recolza			
Es lliura	Se li lliura			
Observacions:				
Interpretació:				
Datació		Recull mostres		
		<input type="checkbox"/>		

Població / Terme municipal:		Àrea arqueològica / Jaciment:		UE
BARCELONA		C./ DE LA PRINCESA CODI M.H.C.B. 049/04		5034
Zonal/ àmbit	Sector	ESTRUCTURA: clavaguera		
	5			
Comp. geològica	Comp. orgànica	Comp. artificial		
		MORTER BLANC + TOTXOS MASSISSOS		
Posició	Dimensions	Orientació		
	TOTXOS 30 x 15 cm.			
Tamany	Consistència/ Compactació	Color		
Màximes		Minimes		Orientació pendent
-				Potència
Igual a	En contacte			
Cobreix	Cobert per 599			
Farceix	Farcit per			
Talla	Tallat per			
Recolza	Se li recolza			
Es lliura	Se li lliura			
Observacions:				
PARETS DE CONTENCIÓ DE LA CLAVEGUERA.				
Interpretació:				
Datació		Recull mostres		
		<input type="checkbox"/>		

Població / Terme municipal:		Àrea arqueològica / Jaciment:		UE	
BARCELONA		C./ DE LA PRINCESA CODI M.H.C.B. 049/04		5035	
Zonal/ àmbit	Sector	Definició			
	5	ESTRUCTURA: claveguera			
Comp. geològica	Comp. orgànica	Comp. artificial			
		MORTER BLANC + RESTES DE MATERIAL CONSTRUCTIU			
Posició	Dimensions	Orientació			
	TOTXOS 30 x 15 cm.				
Tamany	Consistència/ Compactació	Color			
Màximes		Minimes		Orientació pendent	
-					
Cotes superiors		Potència			
Igual a	En contacte 5024, 5028, 5039				
Cobreix	5038	Cobert per 512			
Farceix	5093	Farcit per			
Talla		Tallat per			
Recolza		Se li recolza			
Es lliura		Se li lliura			
Observacions: PARETS DE CONTENCIÓ DE LA CLAVEGUERA.					
Interpretació:					
Datació		Recull mostres			
		<input type="checkbox"/>			

Població / Terme municipal:		Àrea arqueològica / Jaciment:		UE	
BARCELONA		C./ DE LA PRINCESA CODI M.H.C.B. 049/04		5036	
Zonal/ àmbit	Sector	Definició			
	5	ESTRUCTURA: solera clavaguera			
Comp. geològica	Comp. orgànica	Comp. artificial			
		MORTER BLANC + TOTXOS MASSISSOS			
Posició	Dimensions	Orientació			
	TOTXOS 30 x 15 cm.				
Tamany	Consistència/ Compactació	Color			
Màximes		Minimes		Orientació pendent	
-					
Cotes superiors		Potència			
Igual a	En contacte				
Cobreix		Cobert per 512, 5034, 5037			
Farceix	5045	Farcit per			
Talla		Tallat per			
Recolza		Se li recolza			
Es lliura		Se li lliura			
Observacions:					
Interpretació:					
Datació		Recull mostres			
		<input type="checkbox"/>			

Població / Terme municipal:		Àrea arqueològica / Jaciment:		UE
BARCELONA		C./ DE LA PRINCESA CODI M.H.C.B. 049/04		5037
Zonal/ àmbit	Sector	Definició		
	5	ESTRUCTURA		
Comp. geològica	Comp. orgànica	Comp. artificial		
Posició	Dimensions	Orientació		
Tamany	Consistència/ Compactació	Color		
Màximes		Mínimes		Orientació pendent
-				
Cotes superiors		Potència		
Igual a	En contacte			
Cobreix	5036	Cobert per 512		
Farceix		Farcit per		
Talla		Tallat per		
Recolza		Se li recolza		
Es lliura		Se li lliura		
Observacions: ESTRUCTURA QUE AMORTITZA LA CLAVEGUERA UE 5034				
Interpretació:				
Datació				
<input type="checkbox"/> Recull mostres				

Població / Terme municipal:		Àrea arqueològica / Jaciment:		UE
BARCELONA		C./ DE LA PRINCESA CODI M.H.C.B. 049/04		5038
Zonal/ àmbit	Sector	Definició		
	5	ESTRUCTURA: solera clavaguera		
Comp. geològica	Comp. orgànica	Comp. artificial		
Posició	Dimensions	Orientació		
Tamany	Consistència/ Compactació	Color		
Màximes		Mínimes		Orientació pendent
-				
Cotes superiors		Potència		
Igual a	En contacte 5032, 5033			
Cobreix		Cobert per 5023, 5035		
Farceix	5093	Farcit per		
Talla		Tallat per		
Recolza		Se li recolza		
Es lliura		Se li lliura		
Observacions:				
Interpretació:				
Datació				
<input type="checkbox"/> Recull mostres				

Població / Terme municipal:		Àrea arqueològica / Jaciment:		UE
BARCELONA		C./ DE LA PRINCESA CODI M.H.C.B. 049/04		5039
Zonal/ àmbit	Sector	Definició		
	5	ESTRUCTURA: claveguera		
Comp. geològica	Comp. orgànica	Comp. artificial		
		MORTER BLANC + TOTXOS MASSISSOS		
Posició	Dimensions	Orientació		
	TOTXOS 30 x 15 cm.			
Tamany	Consistència/ Compactació	Color		
Màximes		Minimes		Orientació pendent
-				Potència
Cotes superiors				
Igual a	En contacte 5035, 5024, 5028			
Cobreix	Cobert per			
Farceix	5042	Farcit per		
Talla		Tallat per		
Recolza		Se li recolza		
Es lliura		Se li lliura		
Observacions: PARETS DE CONTENCIÓ DE LA CLAVEGUERA.				
Interpretació:				
Datació		Recull mostres		

Població / Terme municipal:		Àrea arqueològica / Jaciment:		UE
BARCELONA		C./ DE LA PRINCESA CODI M.H.C.B. 049/04		5041
Zonal/ àmbit	Sector	Definició		
	5	ESTRAT		
Comp. geològica	Comp. orgànica	Comp. artificial		
TERRA	CENDRA (presència)			
Posició	Dimensions	Orientació		
Tamany	Consistència/ Compactació	Color		
SORRA (0'02-2 mm.)	COMPACTACIÓ ALTA	MARRO		
Màximes		Minimes		Orientació pendent
-				Potència
Cotes superiors				
Igual a	En contacte			
Cobreix	5040	Cobert per 512		
Farceix		Farcit per		
Talla		Tallat per		
Recolza		Se li recolza		
Es lliura		Se li lliura		
Observacions:				
Interpretació:				
Datació		Recull mostres		

Població / Terme municipal:		Àrea arqueològica / Jaciment:		UE
BARCELONA		C./ DE LA PRINCESA CODI M.H.C.B. 049/04		5042
Zonal/ àmbit	Sector	Definició		
	5	NEGATIVA: rasa		
Comp. geològica	Comp. orgànica	Comp. artificial		
Posició	Dimensions	Orientació		
Tamany	Consistència/ Compactació	Color		
Màximes		Mínimes		Orientació pendent
-				
Cotes superiors		Potència		
Igual a	En contacte			
Cobreix	Cobert per			
Farceix	Farcit per 5028, 5030, 5032, 5039			
Talla 5029	Tallat per			
Recolza	Se li recolza			
Es lliura	Se li lliura			
Observacions: RASA CLAVEGUERA UE 5028.				
Interpretació:				
Datació				<input type="checkbox"/> Recull mostres

Població / Terme municipal:		Àrea arqueològica / Jaciment:		UE
BARCELONA		C./ DE LA PRINCESA CODI M.H.C.B. 049/04		5043
Zonal/ àmbit	Sector	Definició		
	5	NEGATIVA: rasa		
Comp. geològica	Comp. orgànica	Comp. artificial		
Posició	Dimensions	Orientació		
Tamany	Consistència/ Compactació	Color		
Màximes		Mínimes		Orientació pendent
-				
Cotes superiors		Potència		
Igual a	En contacte			
Cobreix	Cobert per			
Farceix	Farcit per 5024, 5031, 5033			
Talla 5029	Tallat per			
Recolza	Se li recolza			
Es lliura	Se li lliura			
Observacions: RASA CLAVEGUERA UE 5024.				
Interpretació:				
Datació				<input type="checkbox"/> Recull mostres

Població / Terme municipal:		Àrea arqueològica / Jaciment:		UE
BARCELONA		C./ DE LA PRINCESA CODI M.H.C.B. 049/04		5044
Zonal/ àmbit	Sector	Definició		
	5	ESTRUCTURA: fonamentació		
Comp. geològica	Comp. orgànica	Comp. artificial		
CARREUS				
Posició	Dimensions	Orientació		
Tamany	Consistència/ Compactació	Color		
Màximes		Mínimes		Orientació pendent
-				
Cotes superiors		Potència		
Igual a	En contacte			
Cobreix	Cobert per 599, 5145			
Farceix 5227	Farcit per			
Talla	Tallat per			
Recolza	Se li recolza 5157			
Es lliura	Se li lliura 5159			
Observacions: BANQUETA DE L'ESTRUCTURA UE 5000.				
Interpretació:				
Datació				<input type="checkbox"/> Recull mostres

Població / Terme municipal:		Àrea arqueològica / Jaciment:		UE
BARCELONA		C./ DE LA PRINCESA CODI M.H.C.B. 049/04		5045
Zonal/ àmbit	Sector	Definició		
	5	NEGATIVA: rasa		
Comp. geològica	Comp. orgànica	Comp. artificial		
Posició	Dimensions	Orientació		
Tamany	Consistència/ Compactació	Color		
Màximes		Mínimes		Orientació pendent
-				
Cotes superiors		Potència		
Igual a	En contacte			
Cobreix	Cobert per			
Farceix	Farcit per 5034, 5036			
Talla 5029	Tallat per			
Recolza	Se li recolza			
Es lliura	Se li lliura			
Observacions:				
Interpretació:				
Datació				<input type="checkbox"/> Recull mostres

Població / Terme municipal:		Àrea arqueològica / Jaciment:		UE
BARCELONA		C./ DE LA PRINCESA CODI M.H.C.B. 049/04		5046
Zonal/ àmbit	Sector	Definició		
	5	NEGATIVA: rasa		
Comp. geològica	Comp. orgànica	Comp. artificial		
Posició	Dimensions	Orientació		
Tamany	Consistència/ Compactació	Color		
Màximes		Mínimes		Orientació pendent
-				Potència
Igual a	En contacte			
Cobreix	Cobert per 5026, 5027			
Farceix	Farcit per 5026, 5027			
Talla 5021	Tallat per			
Recolza	Se li recolza			
Es lliura	Se li lliura			
Observacions: RASA DE LA CANALITZACIÓ UE 5026.				
Interpretació:				
Datació				<input type="checkbox"/> Recull mostres

Població / Terme municipal:		Àrea arqueològica / Jaciment:		UE
BARCELONA		C./ DE LA PRINCESA CODI M.H.C.B. 049/04		5049
Zonal/ àmbit	Sector	Definició		
	5	ESTRAT		
Comp. geològica	Comp. orgànica	Comp. artificial		
TERRA	CARBONS (presènci			
Posició	Dimensions	Orientació		
Tamany	Consistència/ Compactació	Color		
SORRA (0'02-2 mm.)	ARGILOSA			
Màximes		Mínimes		Orientació pendent
-				Potència
Igual a	En contacte			
Cobreix	Cobert per 5001			
Farceix	Farcit per			
Talla	Tallat per 5025			
Recolza	Se li recolza			
Es lliura	Se li lliura			
Observacions:				
Interpretació:				
Datació				<input type="checkbox"/> Recull mostres

Població / Terme municipal:		Àrea arqueològica / Jaciment:		UE
BARCELONA		C./ DE LA PRINCESA CODI M.H.C.B. 049/04		5050
Zonal/ àmbit	Sector	Definició		
	5	ESTRAT: de rebiliment		
Comp. geològica	Comp. orgànica	Comp. artificial		
		RUNA		
Posició	Dimensions	Orientació		
Tamany	Consistència/ Compactació	Color		
Màximes		Minimes		Orientació pendent
-				Potència
Igual a	En contacte			
Cobreix	5051,5052,5053,5054,5055,5056	Cobert per		
Farceix		504		
Talla		Farcit per		
Recolza		Tallat per		
Es lliura		Se li recolza		
		Se li lliura		
Observacions:				
Interpretació:				
Datació		Recull mostres		

Població / Terme municipal:		Àrea arqueològica / Jaciment:		UE
BARCELONA		C./ DE LA PRINCESA CODI M.H.C.B. 049/04		5051
Zonal/ àmbit	Sector	Definició		
	5	ESTRAT		
Comp. geològica	Comp. orgànica	Comp. artificial		
TERRA		RESTES DE MATERIAL CONSTRUCTIU		
Posició	Dimensions	Orientació		
Tamany	Consistència/ Compactació	Color		
SORRA (0'02-2 mm.)	SOLTA	MARRO		
Màximes		Minimes		Orientació pendent
-				Potència
Igual a	En contacte			
Cobreix	5058	Cobert per		
Farceix		5050		
Talla		Farcit per		
Recolza		Tallat per		
Es lliura		Se li recolza		
		Se li lliura		
Observacions:				
Interpretació:				
Datació		Recull mostres		

Població / Terme municipal:		Àrea arqueològica / Jaciment:		UE
BARCELONA		C./ DE LA PRINCESA CODI M.H.C.B. 049/04		5052
Zonal/ àmbit	Sector	Definició		
	5	ESTRAT		
Comp. geològica		Comp. orgànica		Comp. artificial
TERRA (SAULO)				RESTES DE MATERIAL CONSTRUCTIU
Posició	Dimensions	Orientació		
Tamany	Consistència/ Compactació		Color	
SORRA (0'02-2 mm.)	SOLTA		MARRO	
Màximes		Mínimes		Orientació pendent
Cotes superiors		-		Potència
Igual a	En contacte			
Cobreix 5057	Cobert per 5050			
Farceix	Farcit per			
Talla	Tallat per			
Recolza	Se li recolza			
Es lliura	Se li lliura			
Observacions:				
Interpretació:				
Datació				<input type="checkbox"/> Recull mostres

Població / Terme municipal:		Àrea arqueològica / Jaciment:		UE
BARCELONA		C./ DE LA PRINCESA CODI M.H.C.B. 049/04		5053
Zonal/ àmbit	Sector	Definició		
	5	ESTRUCTURA: mur		
Comp. geològica		Comp. orgànica		Comp. artificial
PEDRES				MORTER BLANC
Posició	Dimensions	Orientació		
Tamany	Consistència/ Compactació		Color	
Màximes		Mínimes		Orientació pendent
Cotes superiors		-		Potència
Igual a	En contacte			
Cobreix	Cobert per 5050			
Farceix	Farcit per			
Talla	Tallat per			
Recolza	Se li recolza			
Es lliura	Se li lliura 5052			
Observacions:				
Interpretació:				
Datació				<input type="checkbox"/> Recull mostres

Població / Terme municipal:		Àrea arqueològica / Jaciment:		UE
BARCELONA		C./ DE LA PRINCESA CODI M.H.C.B. 049/04		5054
Zonal/ àmbit	Sector	Definició		
	5	ESTRUCTURA: pilar		
Comp. geològica		Comp. orgànica		Comp. artificial
PEDRES				MORTER BLANC + TOTXOS MASSISSOS
Posició	Dimensions	Orientació		
Tamany	Consistència/ Compactació	Color		
Màximes		Mínimes		Orientació pendent
Cotes superiors		-		Potència
Igual a	En contacte			
Cobreix 5057	Cobert per 5050			
Farceix	Farcit per			
Talla	Tallat per			
Recolza 5055	Se li recolza 5056, 5060			
Es lliura	Se li lliura 5052			
Observacions: PILAR PER A RECOLZAR L'ORINARI UE 5056.				
Interpretació:				
Datació				
<input type="checkbox"/> Recull mostres				

Població / Terme municipal:		Àrea arqueològica / Jaciment:		UE
BARCELONA		C./ DE LA PRINCESA CODI M.H.C.B. 049/04		5055
Zonal/ àmbit	Sector	Definició		
	5	ESTRUCTURA: mur		
Comp. geològica		Comp. orgànica		Comp. artificial
PEDRES				MORTER BLANC + TOTXOS MASSISSOS
Posició	Dimensions	Orientació		
Tamany	Consistència/ Compactació	Color		
Màximes		Mínimes		Orientació pendent
Cotes superiors		-		Potència
Igual a	En contacte			
Cobreix 5057	Cobert per 5050			
Farceix 5088	Farcit per			
Talla	Tallat per			
Recolza	Se li recolza 5054			
Es lliura	Se li lliura 5051, 5052			
Observacions:				
Interpretació: MUR QUE SOSTENIA L'ESCALA PER PUJAR AL PIS SUPERIOR EN L'EDIFICI ACTUAL.				
Datació				
<input type="checkbox"/> Recull mostres				

Població / Terme municipal:		Àrea arqueològica / Jaciment:		UE
BARCELONA		C./ DE LA PRINCESA CODI M.H.C.B. 049/04		5056
Zonal/ àmbit	Sector	Definició		
	5	ESTRUCTURA		
Comp. geològica	Comp. orgànica	Comp. artificial		
		MORTER BLANC + TOTXOS MASSISSOS		
Posició	Dimensions	Orientació		
	TOTXOS 30 x 15 cm.			
Tamany	Consistència/ Compactació	Color		
Màximes		Minimes		Orientació pendent
-				Potència
Cotes superiors				
Igual a	En contacte			
Cobreix 478	Cobert per 5050			
Farceix	Farcit per			
Talla	Tallat per			
Recolza 5054	Se li recolza 409, 5060			
Es lliura	Se li lliura			
Observacions: CONSTRUCCIÓ DE TOTXOS POSATS EN DIAGONAL QUE FORMEN PART DE L'ORINARI.				
Interpretació:				
Datació		Recull mostres		

Població / Terme municipal:		Àrea arqueològica / Jaciment:		UE
BARCELONA		C./ DE LA PRINCESA CODI M.H.C.B. 049/04		5057
Zonal/ àmbit	Sector	Definició		
	5	ESTRAT		
Comp. geològica	Comp. orgànica	Comp. artificial		
		MORTER BLANC		
Posició	Dimensions	Orientació		
Tamany	Consistència/ Compactació	Color		
	SOLTA			
Màximes		Minimes		Orientació pendent
-				Potència
Cotes superiors				
Igual a	En contacte			
Cobreix 5059, 5072, 5168	Cobert per 5052, 5053, 5054, 5055			
Farceix	Farcit per			
Talla	Tallat per			
Recolza	Se li recolza			
Es lliura	Se li lliura			
Observacions: TAMBE ESTA COBERT PER: 5071, 5128, 5134, 5137, 5168.				
Interpretació:				
Datació		Recull mostres		

Població / Terme municipal:		Àrea arqueològica / Jaciment:		UE	
BARCELONA		C./ DE LA PRINCESA CODI M.H.C.B. 049/04		5058	
Zonal/ àmbit		Sector		Definició	
5					
Comp. geològica		Comp. orgànica		Comp. artificial	
				MORTER BLANC + TOTXOS MASSISSOS	
Posició		Dimensions		Orientació	
		TOTXOS 30 x 15 cm.			
Tamany		Consistència/ Compactació		Color	
Màximes		Mínimes		Orientació pendent	
Cotes superiors		-		Potència	
Igual a		En contacte			
Cobreix 5069		Cobert per 5051			
Farceix		Farcit per			
Talla		Tallat per			
Recolza		Se li recolza			
Es lliura		Se li lliura			
Observacions: NIVELL DE CIRCULACIÓ.					
Interpretació:					
Datació				<input type="checkbox"/> Recull mostres	

Població / Terme municipal:		Àrea arqueològica / Jaciment:		UE	
BARCELONA		C./ DE LA PRINCESA CODI M.H.C.B. 049/04		5059	
Zonal/ àmbit		Sector		Definició	
5					
Comp. geològica		Comp. orgànica		Comp. artificial	
PEDRES				MORTER BLANC + RESTES DE MATERIAL CONSTRUCTIU	
Posició		Dimensions		Orientació	
Tamany		Consistència/ Compactació		Color	
Màximes		Mínimes		Orientació pendent	
Cotes superiors		-		Potència	
Igual a		En contacte 476, 458			
Cobreix		Cobert per 5157, 5167, 5170			
Farceix		Farcit per			
Talla		Tallat per			
Recolza		Se li recolza			
Es lliura		Se li lliura			
Observacions: ESTRUCTURA DE FONAMENTACIÓ.					
Interpretació:					
Datació				<input type="checkbox"/> Recull mostres	

Població / Terme municipal:		Àrea arqueològica / Jaciment:		UE
BARCELONA		C./ DE LA PRINCESA CODI M.H.C.B. 049/04		5060
Zonal/ àmbit	Sector	Definició		
	5	ESTRUCTURA		
Comp. geològica	Comp. orgànica	Comp. artificial		
		RAJOLES		
Posició	Dimensions	Orientació		
	RAJOLA 20 x 20 cm.			
Tamany	Consistència/ Compactació	Color		
Màximes		Minimes		Orientació pendent
-				Potència
Igual a	En contacte			
Cobreix 409	Cobert per 5050			
Farceix	Farcit per			
Talla	Tallat per			
Recolza 5054, 5056	Se li recolza			
Es lliura	Se li lliura 5063			
Observacions: RAJOLA BLANCA DE VALÈNCIA.				
Interpretació:				
Datació		Recull mostres		
		<input type="checkbox"/>		

Població / Terme municipal:		Àrea arqueològica / Jaciment:		UE
BARCELONA		C./ DE LA PRINCESA CODI M.H.C.B. 049/04		5061
Zonal/ àmbit	Sector	Definició		
	5	NIVELL D'ÚS: paviment		
Comp. geològica	Comp. orgànica	Comp. artificial		
		RAJOLES (TERRASSO)		
Posició	Dimensions	Orientació		
	RAJOLES 55 x 55 cm.			
Tamany	Consistència/ Compactació	Color		
Màximes		Minimes		Orientació pendent
-				Potència
Igual a	En contacte			
Cobreix 5064	Cobert per			
Farceix	Farcit per			
Talla	Tallat per			
Recolza 5062	Se li recolza			
Es lliura	Se li lliura			
Observacions: NIVELL DE CIRCULACIÓ.				
Interpretació:				
Datació		Recull mostres		
		<input type="checkbox"/>		

Població / Terme municipal:		Àrea arqueològica / Jaciment:		UE	
BARCELONA		C./ DE LA PRINCESA CODI M.H.C.B. 049/04		5062	
Zonal/ àmbit		Sector		Definició	
5		5			
ESTRAT: embà					
Comp. geològica		Comp. orgànica		Comp. artificial	
				MORTER BLANC + TOTXOS MASSISSOS	
Posició		Dimensions		Orientació	
		TOTXOS 30 x 15 cm.			
Tamany		Consistència/ Compactació		Color	
Màximes		Mínimes		Orientació pendent	
-					
Cotes superiors		Potència			
Igual a		En contacte			
Cobreix 409		Cobert per 5050			
Farceix		Farcit per			
Talla		Tallat per			
Recolza		Se li recolza 5061, 5064			
Es lliura		Se li lliura 5063			
Observacions: TOTXOS POSATS VERTICALS.					
Interpretació:					
Datació		Recull mostres			
		<input type="checkbox"/>			

Població / Terme municipal:		Àrea arqueològica / Jaciment:		UE	
BARCELONA		C./ DE LA PRINCESA CODI M.H.C.B. 049/04		5063	
Zonal/ àmbit		Sector		Definició	
5		5			
ESTRAT: de rabiment					
Comp. geològica		Comp. orgànica		Comp. artificial	
TERRA				RESTES DE MATERIAL CONSTRUCTIU	
Posició		Dimensions		Orientació	
Tamany		Consistència/ Compactació		Color	
SORRA (0'02-2 mm.)		SOLTA		MARRO	
Màximes		Mínimes		Orientació pendent	
-					
Cotes superiors		Potència			
Igual a		En contacte			
Cobreix		Cobert per			
Farceix		Farcit per			
Talla		Tallat per			
Recolza		Se li recolza			
Es lliura 5060, 5062		Se li lliura			
Observacions:					
Interpretació:					
Datació		Recull mostres			
		<input type="checkbox"/>			

Població / Terme municipal:		Àrea arqueològica / Jaciment:		UE	
BARCELONA		C./ DE LA PRINCESA CODI M.H.C.B. 049/04		5064	
Zonal/ àmbit		Sector		Definició	
5					
ESTRAT: de preparació					
Comp. geològica		Comp. orgànica		Comp. artificial	
				MORTER GRIS	
Posició		Dimensions		Orientació	
Tamany		Consistència/ Compactació		Color	
Màximes		Mínimes		Orientació pendent	
-					
Cotes superiors		Potència			
Igual a		En contacte			
Cobreix 409		Cobert per 5061			
Farceix		Farcit per			
Talla		Tallat per			
Recolza 5062		Se li recolza			
Es lliura		Se li lliura			
Observacions: ESTRAT DE PREPARACIÓ ENLLOSAT UE 5061.					
Interpretació:					
Datació		Recull mostres			
		<input type="checkbox"/>			

Població / Terme municipal:		Àrea arqueològica / Jaciment:		UE	
BARCELONA		C./ DE LA PRINCESA CODI M.H.C.B. 049/04		5065	
Zonal/ àmbit		Sector		Definició	
5					
ESTRAT: de rabliment					
Comp. geològica		Comp. orgànica		Comp. artificial	
TERRA				RESTES DE MATERIAL CONSTRUCTIU	
Posició		Dimensions		Orientació	
Tamany		Consistència/ Compactació		Color	
SORRA (0'02-2 mm.)		SOLTA		MARRO	
Màximes		Mínimes		Orientació pendent	
-					
Cotes superiors		Potència			
Igual a		En contacte			
Cobreix 5057		Cobert per 5050			
Farceix		Farcit per			
Talla		Tallat per			
Recolza		Se li recolza			
Es lliura 410, 470, 5054, 5053		Se li lliura			
Observacions: ESTRAT DE REBLIMENT ENTRE LA CLAVEGUERA UE 410 I MURS UE 5054 I 5053.					
Interpretació:					
Datació		Recull mostres			
		<input type="checkbox"/>			

Població / Terme municipal:		Àrea arqueològica / Jaciment:		UE
BARCELONA		C./ DE LA PRINCESA CODI M.H.C.B. 049/04		5066
Zonal/ àmbit	Sector	Definició		
	5	ESTRUCTURA: riostra		
Comp. geològica	Comp. orgànica	Comp. artificial		
PEDRES		MORTER BLANC + RESTES DE MATERIAL CONSTRUCTIU		
Posició	Dimensions	Orientació		
Tamany	Consistència/ Compactació	Color		
Màximes		Minimes		Orientació pendent
-				Potència
Cotes superiors				
Igual a	En contacte			
Cobreix	Cobert per 512			
Farceix 5067	Farcit per			
Talla	Tallat per			
Recolza	Se li recolza			
Es lliura	Se li lliura			
Observacions: ESTRUCTURA DE FONAMENTACIÓ.				
Interpretació:				
Datació				<input type="checkbox"/> Recull mostres

Població / Terme municipal:		Àrea arqueològica / Jaciment:		UE
BARCELONA		C./ DE LA PRINCESA CODI M.H.C.B. 049/04		5067
Zonal/ àmbit	Sector	Definició		
	5	NEGATIVA: rasa		
Comp. geològica	Comp. orgànica	Comp. artificial		
Posició	Dimensions	Orientació		
Tamany	Consistència/ Compactació	Color		
Màximes		Minimes		Orientació pendent
-				Potència
Cotes superiors				
Igual a	En contacte			
Cobreix	Cobert per 5066, 5068			
Farceix 594	Farcit per			
Talla	Tallat per			
Recolza	Se li recolza			
Es lliura	Se li lliura			
Observacions: RASA DE LA RIOSTRA UE 5066.				
Interpretació:				
Datació				<input type="checkbox"/> Recull mostres

Població / Terme municipal:		Àrea arqueològica / Jaciment:		UE	
BARCELONA		C./ DE LA PRINCESA CODI M.H.C.B. 049/04		5068	
Zonal/ àmbit	Sector	Definició			
	5	FARCIMENT			
Comp. geològica		Comp. orgànica		Comp. artificial	
TERRA					
Posició		Dimensions		Orientació	
Tamany		Consistència/ Compactació		Color	
SORRA (0'02-2 mm.)		SOLTA		GRIS	
Màximes		Mínimes		Orientació pendent	
Cotes superiors		-		Potència	
Igual a		En contacte			
Cobreix		Cobert per			
Farceix		5068, 5088			
Talla		Farcit per			
Recolza		Tallat per			
Es lliura		Se li recolza			
		Se li lliura			
Observacions:					
Interpretació:					
Datació		Recull mostres			

Població / Terme municipal:		Àrea arqueològica / Jaciment:		UE	
BARCELONA		C./ DE LA PRINCESA CODI M.H.C.B. 049/04		5069	
Zonal/ àmbit	Sector	Definició			
	5	ESTRAT. de preparació			
Comp. geològica		Comp. orgànica		Comp. artificial	
				MORTER BLANC	
Posició		Dimensions		Orientació	
Tamany		Consistència/ Compactació		Color	
Màximes		Mínimes		Orientació pendent	
Cotes superiors		-		Potència	
Igual a		En contacte			
Cobreix		Cobert per			
Farceix		5070			
Talla		Farcit per			
Recolza		Tallat per			
Es lliura		Se li recolza			
		Se li lliura			
Observacions:					
Interpretació:					
Datació		Recull mostres			

Població / Terme municipal:		Àrea arqueològica / Jaciment:		UE
BARCELONA		C./ DE LA PRINCESA CODI M.H.C.B. 049/04		5070
Zonal/ àmbit	Sector	Definició		
	5	ESTRAT		
Comp. geològica	Comp. orgànica	Comp. artificial		
TERRA				
Posició	Dimensions	Orientació		
Tamany	Consistència/ Compactació	Color		
SORRA (0'02-2 mm.)	SOLTA	GRIS		
Màximes		Minimes		Orientació pendent
-				Potència
Cotes superiors				
Igual a	En contacte			
Cobreix 5089	Cobert per 5069			
Farceix 5088	Farcit per			
Talla	Tallat per			
Recolza	Se li recolza			
Es lliura	Se li lliura			
Observacions:				
Interpretació:				
Datació		Recull mostres		

Població / Terme municipal:		Àrea arqueològica / Jaciment:		UE
BARCELONA		C./ DE LA PRINCESA CODI M.H.C.B. 049/04		5071
Zonal/ àmbit	Sector	Definició		
	5	ESTRUCTURA: claveguera		
Comp. geològica	Comp. orgànica	Comp. artificial		
		MORTER BLANC + TOTXOS MASSISSOS		
Posició	Dimensions	Orientació		
	TOTXOS 30 x 15 cm.			
Tamany	Consistència/ Compactació	Color		
Màximes		Minimes		Orientació pendent
-				Potència
Cotes superiors				
Igual a	En contacte			
Cobreix 5072	Cobert per 5057			
Farceix	Farcit per			
Talla	Tallat per 489, 5075			
Recolza	Se li recolza			
Es lliura	Se li lliura			
Observacions:				
PARETS DE CONTENCIÓ DE LA CLAVEGUERA.				
Interpretació:				
Datació		Recull mostres		

Població / Terme municipal:		Àrea arqueològica / Jaciment:		UE
BARCELONA		C./ DE LA PRINCESA CODI M.H.C.B. 049/04		5072
Zonal/ àmbit	Sector	Definició		
	5	ESTRUCTURA: solera clavaguera		
Comp. geològica	Comp. orgànica	Comp. artificial		
		MORTER BLANC + TOTXOS MASSISSOS		
Posició	Dimensions	Orientació		
	TOTXOS 30 x 15 cm.			
Tamany	Consistència/ Compactació	Color		
Màximes		Minimes		Orientació pendent
-				Potència
Cotes superiors				
Igual a	En contacte			
Cobreix 5120, 5127, 5133	Cobert per 5057, 5071			
Farceix	Farcit per			
Talla	Tallat per			
Recolza	Se li recolza			
Es lliura	Se li lliura			
Observacions:				
Interpretació:				
Datació		Recull mostres		

Població / Terme municipal:		Àrea arqueològica / Jaciment:		UE
BARCELONA		C./ DE LA PRINCESA CODI M.H.C.B. 049/04		5073
Zonal/ àmbit	Sector	Definició		
	5	ESTRAT		
Comp. geològica	Comp. orgànica	Comp. artificial		
TERRA				
Posició	Dimensions	Orientació		
Tamany	Consistència/ Compactació	Color		
SORRA (0'02-2 mm.)	COMPACTACIÓ ALTA			
Màximes		Minimes		Orientació pendent
-				Potència
Cotes superiors				
Igual a	En contacte			
Cobreix 5102	Cobert per 5057			
Farceix	Farcit per			
Talla	Tallat per 5074, 5075			
Recolza	Se li recolza			
Es lliura	Se li lliura			
Observacions:				
Interpretació:				
Datació		Recull mostres		

Població / Terme municipal:		Àrea arqueològica / Jaciment:		UE
BARCELONA		C./ DE LA PRINCESA CODI M.H.C.B. 049/04		5074
Zonal/ àmbit	Sector	Definició		
	5	NEGATIVA: rasa		
Comp. geològica	Comp. orgànica	Comp. artificial		
Posició	Dimensions	Orientació		
Tamany	Consistència/ Compactació	Color		
Màximes		Mínimes		Orientació pendent
Cotes superiors		-		Potència
Igual a	En contacte			
Cobreix	Cobert per			
Farceix	Farcit per 5071, 5072			
Talla 5073	Tallat per			
Recolza	Se li recolza			
Es lliura	Se li lliura			
Observacions: RASA CLAVEGUERA UE 5071.				
Interpretació:				
Datació				<input type="checkbox"/> Recull mostres

Població / Terme municipal:		Àrea arqueològica / Jaciment:		UE
BARCELONA		C./ DE LA PRINCESA CODI M.H.C.B. 049/04		5075
Zonal/ àmbit	Sector	Definició		
	5	NEGATIVA: rasa		
Comp. geològica	Comp. orgànica	Comp. artificial		
Posició	Dimensions	Orientació		
Tamany	Consistència/ Compactació	Color		
Màximes		Mínimes		Orientació pendent
Cotes superiors		-		Potència
Igual a	En contacte			
Cobreix	Cobert per			
Farceix	Farcit per 5059, 5169			
Talla 5073	Tallat per			
Recolza	Se li recolza			
Es lliura	Se li lliura			
Observacions: RASA ESTRUCTURA UE 5059.				
Interpretació:				
Datació				<input type="checkbox"/> Recull mostres

Població / Terme municipal:		Àrea arqueològica / Jaciment:		UE
BARCELONA		C./ DE LA PRINCESA CODI M.H.C.B. 049/04		5076
Zonal/ àmbit	Sector	Definició		
	5			
Comp. geològica	Comp. orgànica	Comp. artificial		
TERRA				
Posició	Dimensions	Orientació		
Tamany	Consistència/ Compactació	Color		
SORRA (0'02-2 mm.)	COMPACTACIÓ ALTA	MARRO		
Màximes		Minimes	Orientació pendent	
-			Potència	
Igual a	En contacte			
Cobreix 5077	Cobert per 5076			
Farceix	Farcit per			
Talla	Tallat per			
Recolza	Se li recolza			
Es lliura	Se li lliura			
Observacions:				
Interpretació:				
Datació		Recull mostres		
		<input type="checkbox"/>		

Població / Terme municipal:		Àrea arqueològica / Jaciment:		UE
BARCELONA		C./ DE LA PRINCESA CODI M.H.C.B. 049/04		5077
Zonal/ àmbit	Sector	Definició		
	5			
Comp. geològica	Comp. orgànica	Comp. artificial		
		MORTER BLANC + TOTXOS MASSISSOS		
Posició	Dimensions	Orientació		
	TOTXOS 31 x 15,5 cm.			
Tamany	Consistència/ Compactació	Color		
Màximes		Minimes	Orientació pendent	
-			Potència	
Igual a	En contacte			
Cobreix 5226	Cobert per 5024, 5076			
Farceix	Farcit per			
Talla	Tallat per			
Recolza 5000	Se li recolza			
Es lliura	Se li lliura			
Observacions:				
NIVELL DE CIRCULACIÓ.				
Interpretació:				
Datació		Recull mostres		
		<input type="checkbox"/>		

Població / Terme municipal:		Àrea arqueològica / Jaciment:		UE
BARCELONA		C./ DE LA PRINCESA CODI M.H.C.B. 049/04		5078
Zonal/ àmbit	Sector	Definició		
	5	ESTRAT		
Comp. geològica	Comp. orgànica	Comp. artificial		
TERRA + GRAVES		RESTES DE MORTER		
Posició	Dimensions	Orientació		
Tamany	Consistència/ Compactació	Color		
VARIABLE	ARGILOSA	VERMEL·LÓS		
Màximes		Minimes		Orientació pendent
-				Potència
Igual a	En contacte			
Cobreix	5079, 5082	Cobert per 5076		
Farceix		Farcit per		
Talla		Tallat per		
Recolza		Se li recolza		
Es lliura		Se li lliura		
Observacions:				
ESTRAT DE REBLIMENT.				
Interpretació:				
Datació		Recull mostres		
		<input type="checkbox"/>		

Població / Terme municipal:		Àrea arqueològica / Jaciment:		UE
BARCELONA		C./ DE LA PRINCESA CODI M.H.C.B. 049/04		5079
Zonal/ àmbit	Sector	Definició		
	5	ESTRAT		
Comp. geològica	Comp. orgànica	Comp. artificial		
TERRA				
Posició	Dimensions	Orientació		
Tamany	Consistència/ Compactació	Color		
SORRA (0'02-2 mm.)	SOLTA	MARRÓ-VERDÓS		
Màximes		Minimes		Orientació pendent
-				Potència
Igual a	En contacte			
Cobreix	5100, 5101	Cobert per 5032, 5033, 5078		
Farceix		Farcit per		
Talla		Tallat per		
Recolza		Se li recolza		
Es lliura		Se li lliura		
Observacions:				
ESTRAT DE REBLIMENT.				
Interpretació:				
Datació		Recull mostres		
		<input type="checkbox"/>		

Població / Terme municipal:		Àrea arqueològica / Jaciment:		UE
BARCELONA		C./ DE LA PRINCESA CODI M.H.C.B. 049/04		5080
Zonal/ àmbit	Sector	Definició		
	5	ESTRUCTURA: clavaguera		
Comp. geològica	Comp. orgànica	Comp. artificial		
		MORTER BLANC + TOTXOS MASSISSOS		
Posició	Dimensions	Orientació		
	TOTXOS 30 x 15 cm.			
Tamany	Consistència/ Compactació	Color		
Màximes		Minimes		Orientació pendent
-				Potència
Cotes superiors				
Igual a	En contacte			
Cobreix	Cobert per 5079			
Farceix	Farcit per			
Talla	Tallat per			
Recolza	Se li recolza			
Es lliura	Se li lliura			
Observacions: PARETS DE CONTENCIÓ DE LA CLAVEGUERA.				
Interpretació:				
Datació				<input type="checkbox"/> Recull mostres

Població / Terme municipal:		Àrea arqueològica / Jaciment:		UE
BARCELONA		C./ DE LA PRINCESA CODI M.H.C.B. 049/04		5081
Zonal/ àmbit	Sector	Definició		
	5	ESTRAT		
Comp. geològica	Comp. orgànica	Comp. artificial		
		MORTER BARREJAT AMB SORRA		
Posició	Dimensions	Orientació		
Tamany	Consistència/ Compactació	Color		
Màximes		Minimes		Orientació pendent
-				Potència
Cotes superiors				
Igual a	En contacte			
Cobreix	Cobert per 5076			
Farceix	Farcit per			
Talla	Tallat per			
Recolza	Se li recolza			
Es lliura	Se li lliura			
Observacions:				
Interpretació:				
Datació				<input type="checkbox"/> Recull mostres

Població / Terme municipal:		Àrea arqueològica / Jaciment:		UE
BARCELONA		C./ DE LA PRINCESA CODI M.H.C.B. 049/04		5082
Zonal/ àmbit	Sector	Definició		
	5	ESTRUCTURA: solera clavaguera		
Comp. geològica	Comp. orgànica	Comp. artificial		
		MORTER BLANC + TOTXOS MASSISSOS		
Posició	Dimensions	Orientació		
	TOTXOS 30 x 15 cm.			
Tamany	Consistència/ Compactació	Color		
Màximes		Minimes		Orientació pendent
-				Potència
Cotes superiors				
Igual a	En contacte			
Cobreix 5079	Cobert per 5081			
Farceix	Farcit per			
Talla	Tallat per			
Recolza	Se li recolza			
Es lliura	Se li lliura			
Observacions:				
Interpretació:				
Datació		Recull mostres		

Població / Terme municipal:		Àrea arqueològica / Jaciment:		UE
BARCELONA		C./ DE LA PRINCESA CODI M.H.C.B. 049/04		5083
Zonal/ àmbit	Sector	Definició		
	5	ESTRAT		
Comp. geològica	Comp. orgànica	Comp. artificial		
TERRA		RESTES DE MATERIAL CONSTRUCTIU		
Posició	Dimensions	Orientació		
Tamany	Consistència/ Compactació	Color		
SORRA (0'02-2 mm.)		MARRO		
Màximes		Minimes		Orientació pendent
-				Potència
Cotes superiors				
Igual a	En contacte			
Cobreix 5084, 5085, 5090	Cobert per			
Farceix	Farcit per			
Talla	Tallat per			
Recolza	Se li recolza			
Es lliura	Se li lliura			
Observacions:				
Interpretació:				
Datació		Recull mostres		

Població / Terme municipal:		Àrea arqueològica / Jaciment:		UE
BARCELONA		C./ DE LA PRINCESA CODI M.H.C.B. 049/04		5084
Zonal/ àmbit	Sector	Definició		
	5	ESTRUCTURA		
Comp. geològica	Comp. orgànica	Comp. artificial		
		MORTER BLANC + TOTXOS MASSISSOS		
Posició	Dimensions	Orientació		
	TOTXOS 30 x 15 cm.			
Tamany	Consistència/ Compactació	Color		
Màximes		Minimes		Orientació pendent
-				Potència
Cotes superiors				
Igual a	En contacte 5085, 5092			
Cobreix	Cobert per 5083			
Farceix	Farcit per			
Talla	Tallat per 5093, 5100			
Recolza	Se li recolza			
Es lliura	Se li lliura			
Observacions:				
Interpretació:				
Datació				<input type="checkbox"/> Recull mostres

Població / Terme municipal:		Àrea arqueològica / Jaciment:		UE
BARCELONA		C./ DE LA PRINCESA CODI M.H.C.B. 049/04		5085
Zonal/ àmbit	Sector	Definició		
	5	ESTRUCTURA: pou		
Comp. geològica	Comp. orgànica	Comp. artificial		
		MORTER BLANC + TOTXOS MASSISSOS		
Posició	Dimensions	Orientació		
	TOTXOS 30 x 15 cm.			
Tamany	Consistència/ Compactació	Color		
Màximes		Minimes		Orientació pendent
-				Potència
Cotes superiors				
Igual a	En contacte 5084			
Cobreix	Cobert per 5083			
Farceix	Farcit per 5083, 5090			
Talla	Tallat per			
Recolza	Se li recolza			
Es lliura	Se li lliura			
Observacions:				
Interpretació:				
Datació				<input type="checkbox"/> Recull mostres

Població / Terme municipal:		Àrea arqueològica / Jaciment:		UE
BARCELONA		C./ DE LA PRINCESA CODI M.H.C.B. 049/04		5087
Zonal/ àmbit	Sector	Definició		
	5			
Comp. geològica	Comp. orgànica	Comp. artificial		
		MORTER BLANC + RESTES DE MATERIAL CONSTRUCTIU		
Posició	Dimensions	Orientació		
Tamany	Consistència/ Compactació	Color		
Màximes		Minimes		Orientació pendent
-				Potència
Igual a	En contacte			
Cobreix	Cobert per 5048			
Farceix	Farcit per			
Talla	Tallat per			
Recolza	5000, 5024, 5039	Se li recolza		
Es lliura		Se li lliura		
Observacions:				
Interpretació:				
Datació		Recull mostres		
		<input type="checkbox"/>		

Població / Terme municipal:		Àrea arqueològica / Jaciment:		UE
BARCELONA		C./ DE LA PRINCESA CODI M.H.C.B. 049/04		5088
Zonal/ àmbit	Sector	Definició		
	5			
Comp. geològica	Comp. orgànica	Comp. artificial		
Posició	Dimensions	Orientació		
Tamany	Consistència/ Compactació	Color		
Màximes		Minimes		Orientació pendent
-				Potència
Igual a	En contacte			
Cobreix	Cobert per			
Farceix	Farcit per 5055, 5068, 5070, 5089			
Talla	5096, 5128, 5129, 5224, 5225	Tallat per		
Recolza		Se li recolza		
Es lliura		Se li lliura		
Observacions:				
RASA MUR 5055				
Interpretació:				
Datació		Recull mostres		
		<input type="checkbox"/>		

Població / Terme municipal:		Àrea arqueològica / Jaciment:		UE
BARCELONA		C./ DE LA PRINCESA CODI M.H.C.B. 049/04		5089
Zonal/ àmbit	Sector	Definició		
	5	ESTRAT		
Comp. geològica	Comp. orgànica	Comp. artificial		
TERRA		CALÇ		
Posició	Dimensions	Orientació		
Tamany	Consistència/ Compactació	Color		
SORRA (0'02-2 mm.)	COMPACTACIÓ MITJA	MARRO		
Màximes		Minimes	Orientació pendent	
-			Potència	
Cotes superiors				
Igual a	En contacte			
Cobreix 5129	Cobert per 5070			
Farceix	Farcit per			
Talla	Tallat per			
Recolza	Se li recolza			
Es lliura	Se li lliura			
Observacions:				
Interpretació:				
Datació				<input type="checkbox"/> Recull mostres

Població / Terme municipal:		Àrea arqueològica / Jaciment:		UE
BARCELONA		C./ DE LA PRINCESA CODI M.H.C.B. 049/04		5090
Zonal/ àmbit	Sector	Definició		
	5	FARCIMENT		
Comp. geològica	Comp. orgànica	Comp. artificial		
		CALÇ		
Posició	Dimensions	Orientació		
Tamany	Consistència/ Compactació	Color		
	COMPACTACIÓ ALTA	BLANC		
Màximes		Minimes	Orientació pendent	
-			Potència	
Cotes superiors				
Igual a	En contacte			
Cobreix	Cobert per 5083			
Farceix 5085	Farcit per			
Talla	Tallat per			
Recolza	Se li recolza			
Es lliura	Se li lliura			
Observacions:				
Interpretació:				
Datació				<input type="checkbox"/> Recull mostres

Població / Terme municipal:		Àrea arqueològica / Jaciment:		UE
BARCELONA		C./ DE LA PRINCESA CODI M.H.C.B. 049/04		5091
Zonal/ àmbit	Sector	Definició		
	5	FARCIMENT		
Comp. geològica		Comp. orgànica	Comp. artificial	
TERRA			RESTES DE MATERIAL CONSTRUCTIU	
Posició	Dimensions	Orientació		
Tamany	Consistència/ Compactació		Color	
SORRA (0'02-2 mm.)	ARGILOSA			
Màximes		Minimes	Orientació pendent	
-				
Cotes superiors		Potència		
Igual a	En contacte			
Cobreix 5092	Cobert per 5094			
Farceix 5092	Farcit per			
Talla	Tallat per 5091			
Recolza	Se li recolza			
Es lliura	Se li lliura			
Observacions:				
Interpretació:				
Datació		Recull mostres		
		<input type="checkbox"/>		

Població / Terme municipal:		Àrea arqueològica / Jaciment:		UE
BARCELONA		C./ DE LA PRINCESA CODI M.H.C.B. 049/04		5092
Zonal/ àmbit	Sector	Definició		
	5	ESTRUCTURA: pou		
Comp. geològica		Comp. orgànica	Comp. artificial	
Posició	Dimensions	Orientació		
Tamany	Consistència/ Compactació		Color	
Màximes		Minimes	Orientació pendent	
-				
Cotes superiors		Potència		
Igual a	En contacte 5084, 5095			
Cobreix	Cobert per 5091			
Farceix	Farcit per 5091			
Talla	Tallat per 5093			
Recolza	Se li recolza			
Es lliura	Se li lliura			
Observacions:				
Interpretació:				
Datació		Recull mostres		
		<input type="checkbox"/>		

Població / Terme municipal:		Àrea arqueològica / Jaciment:		UE
BARCELONA		C./ DE LA PRINCESA CODI M.H.C.B. 049/04		5093
Zonal/ àmbit	Sector	Definició		
	5	NEGATIVA: rasa		
Comp. geològica		Comp. orgànica		Comp. artificial
Posició	Dimensions	Orientació		
Tamany	Consistència/ Compactació		Color	
Cotes superiors		Màximes	Minimes	Orientació pendent
		-		
Igual a	En contacte			
Cobreix	Cobert per 5035, 5038			
Farceix	5084, 5091, 5092	Farcit per		
Talla	Tallat per			
Recolza	Se li recolza			
Es lliura	Se li lliura			
Observacions: RASA CLAVEGUERA UE 5035.				
Interpretació:				
Datació		Recull mostres		
		<input type="checkbox"/>		

Població / Terme municipal:		Àrea arqueològica / Jaciment:		UE
BARCELONA		C./ DE LA PRINCESA CODI M.H.C.B. 049/04		5096
Zonal/ àmbit	Sector	Definició		
	5	ESTRAT		
Comp. geològica		Comp. orgànica		Comp. artificial
TERRA (SAULÓ)				
Posició	Dimensions	Orientació		
Tamany	Consistència/ Compactació		Color	
SORRA (0'02-2 mm.)	SOLTA		MARRO	
Cotes superiors		Màximes	Minimes	Orientació pendent
		-		
Igual a	En contacte			
Cobreix	Cobert per 5225			
Farceix	5224	Farcit per		
Talla	Tallat per			
Recolza	Se li recolza			
Es lliura	Se li lliura			
Observacions:				
Interpretació:				
Datació		Recull mostres		
		<input type="checkbox"/>		

Població / Terme municipal:		Àrea arqueològica / Jaciment:		UE
BARCELONA		C./ DE LA PRINCESA CODI M.H.C.B. 049/04		5099
Zonal/ àmbit	Sector	Definició		
	5	ESTRAT		
Comp. geològica	Comp. orgànica	Comp. artificial		
		MORTER BARREJAT AMB SORRA		
Posició	Dimensions	Orientació		
Tamany	Consistència/ Compactació	Color		
	COMPACTACIÓ ALTA			
Màximes		Minimes		Orientació pendent
-				Potència
Cotes superiors				
Igual a	En contacte			
Cobreix 5101	Cobert per 5100			
Farceix	Farcit per			
Talla	Tallat per			
Recolza	Se li recolza			
Es lliura 5084	Se li lliura 5100			
Observacions:				
Interpretació:				
Datació		Recull mostres		

Població / Terme municipal:		Àrea arqueològica / Jaciment:		UE
BARCELONA		C./ DE LA PRINCESA CODI M.H.C.B. 049/04		5100
Zonal/ àmbit	Sector	Definició		
	5	ESTRAT		
Comp. geològica	Comp. orgànica	Comp. artificial		
TERRA + PEDRES		RESTES DE MORTER		
Posició	Dimensions	Orientació		
Tamany	Consistència/ Compactació	Color		
SORRA (0'02-2 mm.)	ARGILOSA			
Màximes		Minimes		Orientació pendent
-				Potència
Cotes superiors				
Igual a	En contacte			
Cobreix 5099, 5101	Cobert per 5079			
Farceix	Farcit per			
Talla	Tallat per			
Recolza	Se li recolza			
Es lliura 5084, 5099	Se li lliura			
Observacions:				
Interpretació:				
Datació		Recull mostres		

Població / Terme municipal:		Àrea arqueològica / Jaciment:		UE	
BARCELONA		C./ DE LA PRINCESA CODI M.H.C.B. 049/04		5101	
Zonal/ àmbit	Sector	Definició			
	5				
Comp. geològica		Comp. orgànica		Comp. artificial	
TERRA					
Posició		Dimensions		Orientació	
Tamany		Consistència/ Compactació		Color	
SORRA (0'02-2 mm.)		COMPACTACIÓ MITJA		VERDÓS	
Màximes		Mínimes		Orientació pendent	
Cotes superiors		-		Potència	
Igual a		En contacte			
Cobreix 5113, 5116		Cobert per 5099, 5100			
Farceix		Farcit per			
Talla		Tallat per			
Recolza		Se li recolza			
Es lliura 5107, 5108		Se li lliura			
Observacions:					
Interpretació:					
Datació		Recull mostres			
		<input type="checkbox"/>			

Població / Terme municipal:		Àrea arqueològica / Jaciment:		UE	
BARCELONA		C./ DE LA PRINCESA CODI M.H.C.B. 049/04		5102	
Zonal/ àmbit	Sector	Definició			
	5	NIVELL D'ÚS: paviment			
Comp. geològica		Comp. orgànica		Comp. artificial	
				CALÇ	
Posició		Dimensions		Orientació	
Tamany		Consistència/ Compactació		Color	
		FRÀGIL		BLANC	
Màximes		Mínimes		Orientació pendent	
Cotes superiors		-		Potència	
Igual a		En contacte			
Cobreix 5103		Cobert per 5073			
Farceix		Farcit per			
Talla		Tallat per 5088, 5105			
Recolza		Se li recolza			
Es lliura		Se li lliura			
Observacions: NIVELL DE CIRCULACIÓ.					
Interpretació:					
Datació		Recull mostres			
		<input type="checkbox"/>			

Població / Terme municipal:		Àrea arqueològica / Jaciment:		UE
BARCELONA		C./ DE LA PRINCESA CODI M.H.C.B. 049/04		5103
Zonal/ àmbit	Sector	Definició		
	5	ESTRAT		
Comp. geològica		Comp. orgànica	Comp. artificial	
TERRA				
Posició		Dimensions	Orientació	
Tamany		Consistència/ Compactació		Color
SORRA (0'02-2 mm.)		COMPACTACIÓ MITJA		ATARONJAT
Cotes superiors		Màximes	Minimes	Orientació pendent
		-		
Igual a	En contacte			
Cobreix 5128	Cobert per 5102			
Farceix	Farcit per			
Talla	Tallat per 5088, 5105			
Recolza	Se li recolza			
Es lliura	Se li lliura			
Observacions:				
Interpretació:				
Datació		Recull mostres		
		<input type="checkbox"/>		

Població / Terme municipal:		Àrea arqueològica / Jaciment:		UE
BARCELONA		C./ DE LA PRINCESA CODI M.H.C.B. 049/04		5104
Zonal/ àmbit	Sector	Definició		
	5	ESTRUCTURA: riosira		
Comp. geològica		Comp. orgànica	Comp. artificial	
Posició		Dimensions	Orientació	
Tamany		Consistència/ Compactació		Color
Cotes superiors		Màximes	Minimes	Orientació pendent
		-		
Igual a	En contacte			
Cobreix	Cobert per 5057			
Farceix 5105	Farcit per			
Talla	Tallat per			
Recolza	Se li recolza			
Es lliura	Se li lliura			
Observacions: ESTRUCTURA DE FONAMENTACIÓ.				
Interpretació:				
Datació		Recull mostres		
		<input type="checkbox"/>		

Població / Terme municipal:		Àrea arqueològica / Jaciment:		UE
BARCELONA		C./ DE LA PRINCESA CODI M.H.C.B. 049/04		5105
Zonal/ àmbit	Sector	Definició		
	5	NEGATIVA: rasa		
Comp. geològica	Comp. orgànica	Comp. artificial		
Posició	Dimensions	Orientació		
Tamany	Consistència/ Compactació	Color		
Màximes		Mínimes		Orientació pendent
-				Potència
Cotes superiors				
Igual a	En contacte			
Cobreix	Cobert per 5104			
Farceix	Farcit per 5104			
Talla	Tallat per			
Recolza	5073, 5102, 5103			
Es lliura	Se li recolza			
	Se li lliura			
Observacions: RASA RIOSTRA UE 5104.				
Interpretació:				
Datació				<input type="checkbox"/> Recull mostres

Població / Terme municipal:		Àrea arqueològica / Jaciment:		UE
BARCELONA		C./ DE LA PRINCESA CODI M.H.C.B. 049/04		5107
Zonal/ àmbit	Sector	Definició		
	5	ESTRUCTURA: indeterminada		
Comp. geològica	Comp. orgànica	Comp. artificial		
PEDRES		MORTER BARREJAT AMB SORRA		
Posició	Dimensions	Orientació		
Tamany	Consistència/ Compactació	Color		
Màximes		Mínimes		Orientació pendent
-				Potència
Cotes superiors				
Igual a	En contacte			
Cobreix	Cobert per 5100			
Farceix	Farcit per			
Talla	Tallat per			
Recolza	5000			
Es lliura	Se li recolza			
	Se li lliura 5101			
Observacions: PEDRA POSADA DE QWALSEVOL MANERA LLIGADA AMB MORTER REBAIXAT AMB SORRA.				
Interpretació:				
Datació				<input type="checkbox"/> Recull mostres

Població / Terme municipal:		Àrea arqueològica / Jaciment:		UE
BARCELONA		C./ DE LA PRINCESA CODI M.H.C.B. 049/04		5108
Zonal/ àmbit	Sector	Definició		
	5	ESTRUCTURA: indeterminada		
Comp. geològica		Comp. orgànica		Comp. artificial
PEDRES				MORTER BARREJAT AMB SORRA
Posició		Dimensions		Orientació
Tamany		Consistència/ Compactació		Color
Màximes		Mínimes		Orientació pendent
Cotes superiors		-		Potència
Igual a	En contacte			
Cobreix	Cobert per 5100			
Farceix	Farcit per			
Talla	Tallat per			
Recolza	5000	Se li recolza		
Es lliura		Se li lliura 5101		
Observacions: PEDRA POSADA DE QWALSEVOL MANERA L·LIGADA AMB MORTER REBAIXAT AMB SORRA.				
Interpretació:				
Datació				
<input type="checkbox"/> Recull mostres				

Població / Terme municipal:		Àrea arqueològica / Jaciment:		UE
BARCELONA		C./ DE LA PRINCESA CODI M.H.C.B. 049/04		5109
Zonal/ àmbit	Sector	Definició		
	5	ESTRAT		
Comp. geològica		Comp. orgànica		Comp. artificial
TERRA				
Posició		Dimensions		Orientació
Tamany		Consistència/ Compactació		Color
SORRA (0'02-2 mm.)		COMPACTACIÓ ALTA		MARRO
Màximes		Mínimes		Orientació pendent
Cotes superiors		-		Potència
Igual a	5196	En contacte		
Cobreix		Cobert per 5116		
Farceix		Farcit per		
Talla		Tallat per 5110		
Recolza		Se li recolza		
Es lliura		Se li lliura		
Observacions:				
Interpretació:				
Datació				
<input type="checkbox"/> Recull mostres				

Població / Terme municipal:		Àrea arqueològica / Jaciment:		UE
BARCELONA		C./ DE LA PRINCESA CODI M.H.C.B. 049/04		5110
Zonal/ àmbit	Sector	Definició		
	5	NEGATIVA: retail		
Comp. geològica	Comp. orgànica	Comp. artificial		
Posició	Dimensions	Orientació		
Tamany	Consistència/ Compactació	Color		
Màximes		Minimes		Orientació pendent
-				Potència
Igual a	En contacte			
Cobreix	Cobert per 5114			
Farceix	Farcit per 5113, 5114			
Talla	Tallat per			
Recolza	Se li recolza			
Es lliura	Se li lliura			
Observacions:				
Interpretació:				
Datació				<input type="checkbox"/> Recull mostres

Població / Terme municipal:		Àrea arqueològica / Jaciment:		UE
BARCELONA		C./ DE LA PRINCESA CODI M.H.C.B. 049/04		5113
Zonal/ àmbit	Sector	Definició		
	5	FARCIMENT		
Comp. geològica	Comp. orgànica	Comp. artificial		
TERRA	CARBONS (presènci			
Posició	Dimensions	Orientació		
Tamany	Consistència/ Compactació	Color		
SORRA (0'02-2 mm.)	COMPACTACIÓ ALTA	MARRO		
Màximes		Minimes		Orientació pendent
-				Potència
Igual a	En contacte			
Cobreix	Cobert per 5101			
Farceix	Farcit per			
Talla	Tallat per			
Recolza	Se li recolza			
Es lliura	Se li lliura			
Observacions:				
Interpretació:				
Datació				<input type="checkbox"/> Recull mostres

Població / Terme municipal:		Àrea arqueològica / Jaciment:		UE
BARCELONA		C./ DE LA PRINCESA CODI M.H.C.B. 049/04		5114
Zonal/ àmbit	Sector	Definició		
	5			
Comp. geològica		Comp. orgànica		Comp. artificial
TERRA (SAULÓ)				
Posició	Dimensions	Orientació		
Tamany	Consistència/ Compactació		Color	
SORRA (0'02-2 mm.)	SOLTA		MARRO	
Màximes		Mínimes		Orientació pendent
Cotes superiors		-		Potència
Igual a	En contacte			
Cobreix	5110	Cobert per 5000, 5113		
Farceix		Farcit per		
Talla		Tallat per 5227		
Recolza		Se li recolza		
Es lliura		Se li lliura		
Observacions:				
Interpretació:				
Datació				<input type="checkbox"/> Recull mostres

Població / Terme municipal:		Àrea arqueològica / Jaciment:		UE
BARCELONA		C./ DE LA PRINCESA CODI M.H.C.B. 049/04		5116
Zonal/ àmbit	Sector	Definició		
	5	ESTRAT		
Comp. geològica		Comp. orgànica		Comp. artificial
TERRA (SAULÓ)				
Posició	Dimensions	Orientació		
Tamany	Consistència/ Compactació		Color	
SORRA (0'02-2 mm.)	SOLTA		MARRO	
Màximes		Mínimes		Orientació pendent
Cotes superiors		-		Potència
Igual a	En contacte			
Cobreix	5109	Cobert per 5101		
Farceix		Farcit per		
Talla		Tallat per		
Recolza		Se li recolza		
Es lliura		Se li lliura		
Observacions:				
Interpretació:				
Datació				<input type="checkbox"/> Recull mostres

Població / Terme municipal:		Àrea arqueològica / Jaciment:		UE
BARCELONA		C./ DE LA PRINCESA CODI M.H.C.B. 049/04		5117
Zonal/ àmbit	Sector	Definició		
	5	FARCIMENT		
Comp. geològica	Comp. orgànica	Comp. artificial		
TERRA	CENDRES			
Posició	Dimensions	Orientació		
Tamany	Consistència/ Compactació	Color		
SORRA (0'02-2 mm.)	SOLTA	MARRÓ-GRIS		
Màximes		Minimes		Orientació pendent
-				Potència
Igual a	En contacte			
Cobreix 5118	Cobert per 512			
Farceix	Farcit per			
Talla	Tallat per			
Recolza	Se li recolza			
Es lliura	Se li lliura			
Observacions:				
Interpretació:				
Datació				<input type="checkbox"/> Recull mostres

Població / Terme municipal:		Àrea arqueològica / Jaciment:		UE
BARCELONA		C./ DE LA PRINCESA CODI M.H.C.B. 049/04		5118
Zonal/ àmbit	Sector	Definició		
	5	FARCIMENT		
Comp. geològica	Comp. orgànica	Comp. artificial		
	CENDRES			
Posició	Dimensions	Orientació		
Tamany	Consistència/ Compactació	Color		
		MARRÓ-GRIS		
Màximes		Minimes		Orientació pendent
-				Potència
Igual a	En contacte			
Cobreix	Cobert per 5117			
Farceix	Farcit per			
Talla	Tallat per			
Recolza	Se li recolza			
Es lliura	Se li lliura			
Observacions:				
Interpretació:				
Datació				<input type="checkbox"/> Recull mostres

Població / Terme municipal:		Àrea arqueològica / Jaciment:		UE
BARCELONA		C./ DE LA PRINCESA CODI M.H.C.B. 049/04		5119
Zonal/ àmbit	Sector	Definició		
	5	ESTRUCTURA: forja		
Comp. geològica	Comp. orgànica	Comp. artificial		
		MORTER BARREJAT AMB SORRA		
Posició	Dimensions	Orientació		
Tamany	Consistència/ Compactació	Color		
Màximes		Minimes		Orientació pendent
-				Potència
Igual a	En contacte			
Cobreix	5186, 5191	Cobert per 5118		
Farceix		Farcit per		
Talla		Tallat per		
Recolza		Se li recolza		
Es lliura		Se li lliura		
Observacions:				
Interpretació:				
Datació		Recull mostres		
		<input type="checkbox"/>		

Població / Terme municipal:		Àrea arqueològica / Jaciment:		UE
BARCELONA		C./ DE LA PRINCESA CODI M.H.C.B. 049/04		5120
Zonal/ àmbit	Sector	Definició		
	5	FARCIMENT		
Comp. geològica	Comp. orgànica	Comp. artificial		
		RUNA		
Posició	Dimensions	Orientació		
Tamany	Consistència/ Compactació	Color		
Màximes		Minimes		Orientació pendent
-				Potència
Igual a	En contacte			
Cobreix		Cobert per 512		
Farceix	226	Farcit per		
Talla		Tallat per		
Recolza		Se li recolza		
Es lliura		Se li lliura		
Observacions:				
FARCIMENT RASA UE 226.				
Interpretació:				
Datació		Recull mostres		
		<input type="checkbox"/>		

Població / Terme municipal:		Àrea arqueològica / Jaciment:		UE
BARCELONA		C./ DE LA PRINCESA CODI M.H.C.B. 049/04		5122
Zonal/ àmbit	Sector	Definició		
	5	ESTRUCTURA		
Comp. geològica		Comp. orgànica	Comp. artificial	
PEDRES			MORTER BARREJAT AMB SORRA	
Posició	Dimensions	Orientació		
Tamany	Consistència/ Compactació		Color	
Màximes		Minimes		Orientació pendent
-				Potència
Cotes superiors				
Igual a	En contacte			
Cobreix 5217	Cobert per 512			
Farceix	Farcit per			
Talla	Tallat per			
Recolza 5212	Se li recolza			
Es lliura	Se li lliura			
Observacions:				
Interpretació:				
Datació		Recull mostres		

Població / Terme municipal:		Àrea arqueològica / Jaciment:		UE
BARCELONA		C./ DE LA PRINCESA CODI M.H.C.B. 049/04		5123
Zonal/ àmbit	Sector	Definició		
	5	ESTRAT		
Comp. geològica		Comp. orgànica	Comp. artificial	
			RUNA	
Posició	Dimensions	Orientació		
Tamany	Consistència/ Compactació		Color	
Màximes		Minimes		Orientació pendent
-				Potència
Cotes superiors				
Igual a	En contacte			
Cobreix 4035	Cobert per 512			
Farceix	Farcit per			
Talla	Tallat per			
Recolza	Se li recolza			
Es lliura 5210	Se li lliura			
Observacions:				
Interpretació:				
Datació		Recull mostres		

Població / Terme municipal:		Àrea arqueològica / Jaciment:		UE
BARCELONA		C./ DE LA PRINCESA CODI M.H.C.B. 049/04		5125
Zonal/ àmbit	Sector	Definició		
	5	ESTRAT		
Comp. geològica		Comp. orgànica	Comp. artificial	
TERRA		CARBONS (presència)		
Posició	Dimensions	Orientació		
Tamany	Consistència/ Compactació		Color	
SORRA (0'02-2 mm.)	COMPACTACIÓ ALTA		HETEROGENI	
Cotes superiors		Màximes	Minimes	Orientació pendent
		-		
Igual a	En contacte			
Cobreix 4035	Cobert per 512			
Farceix	Farcit per			
Talla	Tallat per 5008			
Recolza	Se li recolza			
Es lliura	Se li lliura			
Observacions:				
Interpretació:				
Datació		Recull mostres		

Població / Terme municipal:		Àrea arqueològica / Jaciment:		UE
BARCELONA		C./ DE LA PRINCESA CODI M.H.C.B. 049/04		5126
Zonal/ àmbit	Sector	Definició		
	5	ESTRUCTURA: embà		
Comp. geològica		Comp. orgànica	Comp. artificial	
PEDRES			MORTER BARREJAT AMB SORRA	
Posició	Dimensions	Orientació		
Tamany	Consistència/ Compactació		Color	
Cotes superiors		Màximes	Minimes	Orientació pendent
		-		
Igual a	En contacte			
Cobreix 5213	Cobert per 5136			
Farceix	Farcit per			
Talla	Tallat per			
Recolza 5212	Se li recolza 5136			
Es lliura	Se li lliura			
Observacions:				
Interpretació:				
Datació		Recull mostres		

Població / Terme municipal:		Àrea arqueològica / Jaciment:		UE
BARCELONA		C./ DE LA PRINCESA CODI M.H.C.B. 049/04		5127
Zonal/ àmbit	Sector	Definició		
	5	ESTRAT: de preparació		
Comp. geològica	Comp. orgànica	Comp. artificial		
TERRA				
Posició	Dimensions	Orientació		
Tamany	Consistència/ Compactació	Color		
SORRA (0'02-2 mm.)	ARGILOSA	HETEROGENI		
Màximes		Mínimes		Orientació pendent
-				Potència
Igual a	En contacte			
Cobreix 5133	Cobert per 5072			
Farceix 5074	Farcit per			
Talla	Tallat per			
Recolza	Se li recolza			
Es lliura	Se li lliura			
Observacions: PREPARACIO PAVIMENT UE 5072.				
Interpretació:				
Datació				<input type="checkbox"/> Recull mostres

Població / Terme municipal:		Àrea arqueològica / Jaciment:		UE
BARCELONA		C./ DE LA PRINCESA CODI M.H.C.B. 049/04		5128
Zonal/ àmbit	Sector	Definició		
	5	ESTRAT		
Comp. geològica	Comp. orgànica	Comp. artificial		
TERRA				
Posició	Dimensions	Orientació		
Tamany	Consistència/ Compactació	Color		
SORRA (0'02-2 mm.)	ARGILOSA	HETEROGENI		
Màximes		Mínimes		Orientació pendent
-				Potència
Igual a	En contacte			
Cobreix 5129, 5131, 5225	Cobert per 5057, 5103			
Farceix	Farcit per			
Talla	Tallat per 5088			
Recolza	Se li recolza			
Es lliura 5137	Se li lliura			
Observacions:				
Interpretació:				
Datació				<input type="checkbox"/> Recull mostres

Població / Terme municipal:		Àrea arqueològica / Jaciment:		UE
BARCELONA		C./ DE LA PRINCESA CODI M.H.C.B. 049/04		5129
Zonal/ àmbit	Sector	Definició		
	5	ESTRAT		
Comp. geològica	Comp. orgànica	Comp. artificial		
TERRA		RESTES DE MATERIAL CONSTRUCTIU		
Posició	Dimensions	Orientació		
Tamany	Consistència/ Compactació	Color		
SORRA (0'02-2 mm.)	COMPACTACIÓ ALTA	MARRO		
Màximes		Minimes		Orientació pendent
-				Potència
Cotes superiors				
Igual a	En contacte			
Cobreix	Cobert per 5089, 5128			
Farceix	Farcit per			
Talla	Tallat per 5088, 5130, 5171, 5224			
Recolza	Se li recolza			
Es lliura	Se li lliura			
Observacions:				
Interpretació:				
Datació		Recull mostres		

Població / Terme municipal:		Àrea arqueològica / Jaciment:		UE
BARCELONA		C./ DE LA PRINCESA CODI M.H.C.B. 049/04		5130
Zonal/ àmbit	Sector	Definició		
	5	NEGATIVA: retail		
Comp. geològica	Comp. orgànica	Comp. artificial		
Posició	Dimensions	Orientació		
Tamany	Consistència/ Compactació	Color		
Màximes		Minimes		Orientació pendent
-				Potència
Cotes superiors				
Igual a	En contacte			
Cobreix	Cobert per			
Farceix	Farcit per 5131			
Talla	Tallat per			
Recolza	Se li recolza			
Es lliura	Se li lliura			
Observacions:				
Interpretació:				
Datació		Recull mostres		

Població / Terme municipal:		Àrea arqueològica / Jaciment:		UE
BARCELONA		C./ DE LA PRINCESA CODI M.H.C.B. 049/04		5131
Zonal/ àmbit	Sector	Definició		
	5	FARCIMENT		
Comp. geològica	Comp. orgànica	Comp. artificial		
GRAVA				
Posició	Dimensions	Orientació		
Tamany	Consistència/ Compactació	Color		
	SOLTA	GRIS		
Màximes		Mínimes		Orientació pendent
-				
Cotes superiors		Potència		
Igual a	En contacte			
Cobreix 51332	Cobert per 5128			
Farceix 5130	Farcit per			
Talla 5137	Tallat per			
Recolza	Se li recolza			
Es lliura	Se li lliura			
Observacions:				
Interpretació:				
Datació		Recull mostres		
		<input type="checkbox"/>		

Població / Terme municipal:		Àrea arqueològica / Jaciment:		UE
BARCELONA		C./ DE LA PRINCESA CODI M.H.C.B. 049/04		5132
Zonal/ àmbit	Sector	Definició		
	5	FARCIMENT		
Comp. geològica	Comp. orgànica	Comp. artificial		
TERRA	CARBONS (presènci			
Posició	Dimensions	Orientació		
Tamany	Consistència/ Compactació	Color		
SORRA (0'02-2 mm.)	ARGILOSA	VERDÓS		
Màximes		Mínimes		Orientació pendent
-				
Cotes superiors		Potència		
Igual a	En contacte			
Cobreix 5139	Cobert per 5131, 5134, 5135			
Farceix 5130	Farcit per			
Talla 5137	Tallat per			
Recolza	Se li recolza			
Es lliura	Se li lliura			
Observacions:				
Interpretació:				
Datació		Recull mostres		
		<input type="checkbox"/>		

Població / Terme municipal:		Àrea arqueològica / Jaciment:		UE
BARCELONA		C./ DE LA PRINCESA CODI M.H.C.B. 049/04		5133
Zonal/ àmbit	Sector	Definició		
	5			
ESTRUCTURA: pou				
Comp. geològica	Comp. orgànica	Comp. artificial		
TERRA				
Posició	Dimensions	Orientació		
Tamany	Consistència/ Compactació	Color		
SORRA (0'02-2 mm.)	ARGILOSA	VERDÓS		
Màximes		Minimes		Orientació pendent
-				
Cotes superiors		Potència		
Igual a	En contacte			
Cobreix 5135	Cobert per 5027, 5072			
Farceix	Farcit per			
Talla	Tallat per			
Recolza	Se li recolza			
Es lliura	Se li lliura			
Observacions:				
Interpretació:				
Datació				<input type="checkbox"/> Recull mostres

Població / Terme municipal:		Àrea arqueològica / Jaciment:		UE
BARCELONA		C./ DE LA PRINCESA CODI M.H.C.B. 049/04		5134
Zonal/ àmbit	Sector	Definició		
	5			
ESTRUCTURA: pou				
Comp. geològica	Comp. orgànica	Comp. artificial		
PEDRES				
Posició	Dimensions	Orientació		
Tamany	Consistència/ Compactació	Color		
Màximes		Minimes		Orientació pendent
-				
Cotes superiors		Potència		
Igual a	En contacte			
Cobreix 5132	Cobert per 5057, 5072			
Farceix	Farcit per			
Talla	Tallat per			
Recolza	Se li recolza			
Es lliura	Se li lliura			
Observacions:				
Interpretació:				
Datació				<input type="checkbox"/> Recull mostres

Població / Terme municipal:		Àrea arqueològica / Jaciment:		UE	
BARCELONA		C./ DE LA PRINCESA CODI M.H.C.B. 049/04		5135	
Zonal/ àmbit	Sector	Definició			
	5	ESTRUCTURA: solera pou			
Comp. geològica	Comp. orgànica	Comp. artificial			
		TOTXOS MASSISSOS			
Posició	Dimensions	Orientació			
	TOTXOS 30 x 15 cm.				
Tamany	Consistència/ Compactació	Color			
Màximes		Minimes		Orientació pendent	
-					
Cotes superiors		Potència			
Igual a	En contacte				
Cobreix	5128, 5132	Cobert per 5133, 5134			
Farceix	Farcit per				
Talla	Tallat per				
Recolza	Se li recolza				
Es lliura	Se li lliura				
Observacions:					
Interpretació:					
Datació		Recull mostres			
		<input type="checkbox"/>			

Població / Terme municipal:		Àrea arqueològica / Jaciment:		UE	
BARCELONA		C./ DE LA PRINCESA CODI M.H.C.B. 049/04		5136	
Zonal/ àmbit	Sector	Definició			
	5	ESTRAT			
Comp. geològica	Comp. orgànica	Comp. artificial			
PEDRES		MORTER BLANC + RESTES DE MATERIAL CONSTRUCTIU			
Posició	Dimensions	Orientació			
Tamany	Consistència/ Compactació	Color			
VARIABLE	SOLTA	BLANC			
Màximes		Minimes		Orientació pendent	
-					
Cotes superiors		Potència			
Igual a	512	En contacte			
Cobreix	5126, 5212, 5217	Cobert per 511			
Farceix	Farcit per				
Talla	Tallat per				
Recolza	5126	Se li recolza			
Es lliura	Se li lliura				
Observacions:					
Interpretació:					
Datació		Recull mostres			
		<input type="checkbox"/>			

Població / Terme municipal:		Àrea arqueològica / Jaciment:		UE	
BARCELONA		C./ DE LA PRINCESA CODI M.H.C.B. 049/04		5137	
Zonal/ àmbit	Sector	ESTRUCTURA: arc		Definició	
	5				
Comp. geològica		Comp. orgànica		Comp. artificial	
CARREUS				MORTER BARREJAT AMB SORRA	
Posició	Dimensions	Orientació			
Tamany	Consistència/ Compactació		Color		
Màximes		Mínimes		Orientació pendent	
Cotes superiors		-		Potència	
Igual a	En contacte				
Cobreix	5176	Cobert per 5057			
Farceix		Farcit per			
Talla		Tallat per 411			
Recolza		Se li recolza 5138			
Es lliura		Se li lliura 5128, 5131, 5132			
Observacions:					
Interpretació:					
Datació		<input type="checkbox"/> Recull mostres			

Població / Terme municipal:		Àrea arqueològica / Jaciment:		UE	
BARCELONA		C./ DE LA PRINCESA CODI M.H.C.B. 049/04		5138	
Zonal/ àmbit	Sector	ESTRUCTURA		Definició	
	5				
Comp. geològica		Comp. orgànica		Comp. artificial	
				MORTER BARREJAT AMB SORRA + TOTXOS MASSISSOS	
Posició	Dimensions	Orientació			
	TOTXOS 30 x 15 cm.				
Tamany	Consistència/ Compactació		Color		
Màximes		Mínimes		Orientació pendent	
Cotes superiors		-		Potència	
Igual a	En contacte				
Cobreix	5132	Cobert per 5057			
Farceix		Farcit per			
Talla		Tallat per			
Recolza	5137	Se li recolza			
Es lliura		Se li lliura			
Observacions:					
Interpretació:					
Datació		<input type="checkbox"/> Recull mostres			

Població / Terme municipal:		Àrea arqueològica / Jaciment:		UE
BARCELONA		C./ DE LA PRINCESA CODI M.H.C.B. 049/04		5139
Zonal/ àmbit	Sector	Definició		
	5	ESTRUCTURA: riostra		
Comp. geològica	Comp. orgànica	Comp. artificial		
PEDRES		CALÇ		
Posició	Dimensions	Orientació		
Tamany	Consistència/ Compactació	Color		
	FRÀGIL	BLANC		
Màximes		Minimes		Orientació pendent
-				Potència
Cotes superiors				
Igual a	En contacte			
Cobreix 5129	Cobert per 5132, 5168			
Farceix 5171	Farcit per			
Talla	Tallat per			
Recolza 5176	Se li recolza			
Es lliura	Se li lliura			
Observacions: RIOSTRA QUE FUNCIONA AMB L'ARRENCAMENT D'ARCADA UE 5176.				
Interpretació:				
Datació				<input type="checkbox"/> Recull mostres

Població / Terme municipal:		Àrea arqueològica / Jaciment:		UE
BARCELONA		C./ DE LA PRINCESA CODI M.H.C.B. 049/04		5140
Zonal/ àmbit	Sector	Definició		
	5	ESTRAT		
Comp. geològica	Comp. orgànica	Comp. artificial		
		CALÇ		
Posició	Dimensions	Orientació		
Tamany	Consistència/ Compactació	Color		
	FRÀGIL	BLANC		
Màximes		Minimes		Orientació pendent
-				Potència
Cotes superiors				
Igual a	En contacte			
Cobreix 5142	Cobert per 5041			
Farceix	Farcit per			
Talla	Tallat per			
Recolza	Se li recolza			
Es lliura	Se li lliura			
Observacions:				
Interpretació:				
Datació				<input type="checkbox"/> Recull mostres

Població / Terme municipal:		Àrea arqueològica / Jaciment:		UE
BARCELONA		C./ DE LA PRINCESA CODI M.H.C.B. 049/04		5141
Zonal/ àmbit	Sector	Definició		
	5	ENLLUÏT		
Comp. geològica	Comp. orgànica	Comp. artificial		
		CALÇ		
Posició	Dimensions	Orientació		
Tamany	Consistència/ Compactació	Color		
	FRÀGIL	BLANC		
Màximes		Minimes	Orientació pendent	
-			Potència	
Cotes superiors				
Igual a	En contacte			
Cobreix	Cobert per			
Farceix	Farcit per			
Talla	Tallat per			
Recolza	Se li recolza			
Es lliura	5000	Se li lliura	5140, 5142	
Observacions: ENLLUÏT				
Interpretació:				
Datació				<input type="checkbox"/> Recull mostres

Població / Terme municipal:		Àrea arqueològica / Jaciment:		UE
BARCELONA		C./ DE LA PRINCESA CODI M.H.C.B. 049/04		5142
Zonal/ àmbit	Sector	Definició		
	5	ESTRAT		
Comp. geològica	Comp. orgànica	Comp. artificial		
		MORTER GRIS		
Posició	Dimensions	Orientació		
Tamany	Consistència/ Compactació	Color		
Màximes		Minimes	Orientació pendent	
-			Potència	
Cotes superiors				
Igual a	En contacte			
Cobreix	5143	Cobert per		5041, 5140
Farceix	Farcit per			
Talla	Tallat per			
Recolza	Se li recolza			
Es lliura	Se li lliura			
Observacions:				
Interpretació:				
Datació				<input type="checkbox"/> Recull mostres

Població / Terme municipal:		Àrea arqueològica / Jaciment:		UE
BARCELONA		C./ DE LA PRINCESA CODI M.H.C.B. 049/04		5143
Zonal/ àmbit	Sector	Definició		
	5	NIVELL D'ÚS: paviment		
Comp. geològica	Comp. orgànica	Comp. artificial		
		MORTER BARREJAT AMB SORRA + TOTXOS MASSISSOS		
Posició	Dimensions	Orientació		
	TOTXOS 32 x 16 cm.			
Tamany	Consistència/ Compactació	Color		
Màximes		Minimes		Orientació pendent
-				Potència
Cotes superiors				
Igual a	En contacte			
Cobreix 5144	Cobert per 5142			
Farceix	Farcit per			
Talla	Tallat per			
Recolza	Se li recolza			
Es lliura	Se li lliura			
Observacions: NIVELL DE CIRCULACIÓ.				
Interpretació:				
Datació		Recull mostres		
		<input type="checkbox"/>		

Població / Terme municipal:		Àrea arqueològica / Jaciment:		UE
BARCELONA		C./ DE LA PRINCESA CODI M.H.C.B. 049/04		5144
Zonal/ àmbit	Sector	Definició		
	5	ESTRAT: de preparació		
Comp. geològica	Comp. orgànica	Comp. artificial		
		MORTER BARREJAT AMB SORRA		
Posició	Dimensions	Orientació		
Tamany	Consistència/ Compactació	Color		
Màximes		Minimes		Orientació pendent
-				Potència
Cotes superiors				
Igual a	En contacte			
Cobreix 5145	Cobert per 5143			
Farceix	Farcit per			
Talla	Tallat per			
Recolza	Se li recolza			
Es lliura	Se li lliura			
Observacions: PREPARACIÓ PAIMENT UE 5143.				
Interpretació:				
Datació		Recull mostres		
		<input type="checkbox"/>		

Població / Terme municipal:		Àrea arqueològica / Jaciment:		UE
BARCELONA		C./ DE LA PRINCESA CODI M.H.C.B. 049/04		5145
Zonal/ àmbit	Sector	Definició		
	5	ESTRAT		
Comp. geològica		Comp. orgànica		Comp. artificial
TERRA		RESTES DE MATERIAL CONSTRUCTIU		
Posició	Dimensions	Orientació		
Tamany	Consistència/ Compactació		Color	
SORRA (0'02-2 mm.)	COMPACTACIÓ MITJA		MARRO	
Màximes		Mínimes		Orientació pendent
Cotes superiors		-		Potència
Igual a	En contacte			
Cobreix	5044, 5157	Cobert per 5144		
Farceix	Farcit per			
Talla	Tallat per			
Recolza	Se li recolza			
Es lliura	Se li lliura			
Observacions:				
ESTRAT DE REBLIMENT.				
Interpretació:				
Datació				<input type="checkbox"/> Recull mostres

Població / Terme municipal:		Àrea arqueològica / Jaciment:		UE
BARCELONA		C./ DE LA PRINCESA CODI M.H.C.B. 049/04		5146
Zonal/ àmbit	Sector	Definició		
	5	ESTRAT: de preparació		
Comp. geològica		Comp. orgànica		Comp. artificial
TERRA				
Posició	Dimensions	Orientació		
Tamany	Consistència/ Compactació		Color	
SORRA (0'02-2 mm.)	COMPACTACIÓ ALTA		VERMELLÓS	
Màximes		Mínimes		Orientació pendent
Cotes superiors		-		Potència
Igual a	En contacte			
Cobreix	Cobert per			
Farceix	Farcit per			
Talla	Tallat per			
Recolza	Se li recolza			
Es lliura	Se li lliura			
Observacions:				
ESTRAT DE REBLIMENT.				
Interpretació:				
Datació				<input type="checkbox"/> Recull mostres

Població / Terme municipal:		Àrea arqueològica / Jaciment:		UE
BARCELONA		C./ DE LA PRINCESA CODI M.H.C.B. 049/04		5147
Zonal/ àmbit	Sector	Definició		
	5	ESTRUCTURA: mur		
Comp. geològica	Comp. orgànica	Comp. artificial		
CARREUS		MORTER BARREJAT AMB SORRA		
Posició	Dimensions	Orientació		
Tamany	Consistència/ Compactació	Color		
Màximes		Minimes		Orientació pendent
Cotes superiors		-		Potència
Igual a	En contacte			
Cobreix 5173	Cobert per 512, 5161			
Farceix	Farcit per			
Talla	Tallat per 155			
Recolza	Se li recolza			
Es lliura	Se li lliura			
Observacions:				
Interpretació:				
Datació				<input type="checkbox"/> Recull mostres

Població / Terme municipal:		Àrea arqueològica / Jaciment:		UE
BARCELONA		C./ DE LA PRINCESA CODI M.H.C.B. 049/04		5148
Zonal/ àmbit	Sector	Definició		
	5	ESTRUCTURA: forja		
Comp. geològica	Comp. orgànica	Comp. artificial		
CARREUS		MORTER BARREJAT AMB SORRA		
Posició	Dimensions	Orientació		
Tamany	Consistència/ Compactació	Color		
Màximes		Minimes		Orientació pendent
Cotes superiors		-		Potència
Igual a	En contacte			
Cobreix 5180, 8181	Cobert per 512			
Farceix 5149	Farcit per			
Talla	Tallat per			
Recolza	Se li recolza			
Es lliura	Se li lliura 5117, 5118			
Observacions:				
Interpretació:				
Datació				<input type="checkbox"/> Recull mostres

Població / Terme municipal:		Àrea arqueològica / Jaciment:		UE
BARCELONA		C./ DE LA PRINCESA CODI M.H.C.B. 049/04		5149
Zonal/ àmbit	Sector	Definició		
	5	NEGATIVA: retall		
Comp. geològica	Comp. orgànica	Comp. artificial		
TERRA				
Posició	Dimensions	Orientació		
Tamany	Consistència/ Compactació	Color		
SORRA (0'02-2 mm.)	SOLTA	MARRO		
Màximes		Minimes		Orientació pendent
-				Potència
Igual a	En contacte			
Cobreix	Cobert per 5148, 5150			
Farceix	Farcit per 5148, 5150			
Talla	Tallat per			
5180				
Recolza	Se li recolza			
Es lliura	Se li lliura			
Observacions: REBALL ESTRUCTURA UE 5148.				
Interpretació:				
Datació		Recull mostres		
		<input type="checkbox"/>		

Població / Terme municipal:		Àrea arqueològica / Jaciment:		UE
BARCELONA		C./ DE LA PRINCESA CODI M.H.C.B. 049/04		5150
Zonal/ àmbit	Sector	Definició		
	5	FARCIMENT		
Comp. geològica	Comp. orgànica	Comp. artificial		
TERRA		RESTES DE MATERIAL CONSTRUCTIU		
Posició	Dimensions	Orientació		
Tamany	Consistència/ Compactació	Color		
SORRA (0'02-2 mm.)	SOLTA	MARRO		
Màximes		Minimes		Orientació pendent
-				Potència
Igual a	En contacte			
Cobreix	Cobert per 512			
Farceix	Farcit per			
5149				
Talla	Tallat per			
Recolza	Se li recolza			
Es lliura	Se li lliura			
Observacions:				
Interpretació:				
Datació		Recull mostres		
		<input type="checkbox"/>		

Població / Terme municipal:		Àrea arqueològica / Jaciment:		UE
BARCELONA		C./ DE LA PRINCESA CODI M.H.C.B. 049/04		5151
Zonal/ àmbit	Sector	Definició		
	5	FARCIMENT		
Comp. geològica	Comp. orgànica	Comp. artificial		
		RUNA		
Posició	Dimensions	Orientació		
Tamany	Consistència/ Compactació	Color		
Màximes		Mínimes		Orientació pendent
-				Potència
Cotes superiors				
Igual a	En contacte			
Cobreix	5161	Cobert per 512		
Farceix	5154	Farcit per		
Talla		Tallat per		
Recolza		Se li recolza		
Es lliura		Se li lliura		
Observacions: FARCIMENT RASA RIOSTRA UE 590.				
Interpretació:				
Datació		<input type="checkbox"/> Recull mostres		

Població / Terme municipal:		Àrea arqueològica / Jaciment:		UE
BARCELONA		C./ DE LA PRINCESA CODI M.H.C.B. 049/04		5152
Zonal/ àmbit	Sector	Definició		
	5	ESTRUCTURA: solera clavaguera		
Comp. geològica	Comp. orgànica	Comp. artificial		
		MORTER BLANC + TOTXOS MASSISSOS		
Posició	Dimensions	Orientació		
	TOTXOS 30 x 15 cm.			
Tamany	Consistència/ Compactació	Color		
Màximes		Mínimes		Orientació pendent
-				Potència
Cotes superiors				
Igual a	En contacte			
Cobreix	5161	Cobert per 512, 5153		
Farceix	5154	Farcit per		
Talla		Tallat per 5008		
Recolza		Se li recolza		
Es lliura		Se li lliura		
Observacions:				
Interpretació:				
Datació		<input type="checkbox"/> Recull mostres		

Població / Terme municipal:		Àrea arqueològica / Jaciment:		UE
BARCELONA		C./ DE LA PRINCESA CODI M.H.C.B. 049/04		5153
Zonal/ àmbit	Sector	Definició		
	5	ESTRUCTURA: claveguera		
Comp. geològica	Comp. orgànica	Comp. artificial		
		MORTER BLANC + TOTXOS MASSISSOS		
Posició	Dimensions	Orientació		
	TOTXOS 30 x 15 cm.			
Tamany	Consistència/ Compactació	Color		
Màximes		Minimes		Orientació pendent
-				Potència
Cotes superiors				
Igual a	En contacte			
Cobreix 5152	Cobert per 512			
Farceix 5154	Farcit per			
Talla	Tallat per 5008			
Recolza	Se li recolza			
Es lliura	Se li lliura			
Observacions: PARETS DE CONTENCIÓ DE LA CLAVEGUERA.				
Interpretació:				
Datació				<input type="checkbox"/> Recull mostres

Població / Terme municipal:		Àrea arqueològica / Jaciment:		UE
BARCELONA		C./ DE LA PRINCESA CODI M.H.C.B. 049/04		5154
Zonal/ àmbit	Sector	Definició		
	5	NEGATIVA: rasa		
Comp. geològica	Comp. orgànica	Comp. artificial		
Posició	Dimensions	Orientació		
Tamany	Consistència/ Compactació	Color		
Màximes		Minimes		Orientació pendent
-				Potència
Cotes superiors				
Igual a	En contacte			
Cobreix	Cobert per			
Farceix	Farcit per 5152, 5153			
Talla	Tallat per			
Recolza	Se li recolza			
Es lliura	Se li lliura			
Observacions: RASA DE LA CLAVEGUERA UE 5153.				
Interpretació:				
Datació				<input type="checkbox"/> Recull mostres

Població / Terme municipal:		Àrea arqueològica / Jaciment:		UE
BARCELONA		C./ DE LA PRINCESA CODI M.H.C.B. 049/04		5155
Zonal/ àmbit	Sector	Definició		
	5	ESTRUCTURA: riostra		
Comp. geològica	Comp. orgànica	Comp. artificial		
Posició	Dimensions	Orientació		
Tamany	Consistència/ Compactació	Color		
Màximes		Minimes		Orientació pendent
-				Potència
Cotes superiors				
Igual a	En contacte			
Cobreix	5159	Cobert per 512		
Farceix	5227	Farcit per		
Talla		Tallat per		
Recolza	5000, 5044	Se li recolza		
Es lliura		Se li lliura		
Observacions: ESTRUCTURA DE FONAMENTACIÓ.				
Interpretació:				
Datació				<input type="checkbox"/> Recull mostres

Població / Terme municipal:		Àrea arqueològica / Jaciment:		UE
BARCELONA		C./ DE LA PRINCESA CODI M.H.C.B. 049/04		5157
Zonal/ àmbit	Sector	Definició		
	5	ESTRUCTURA: solera dipòsit		
Comp. geològica	Comp. orgànica	Comp. artificial		
PEDRES		MORTER BARREJAT AMB SORRA		
Posició	Dimensions	Orientació		
Tamany	Consistència/ Compactació	Color		
Màximes		Minimes		Orientació pendent
-				Potència
Cotes superiors				
Igual a	En contacte			
Cobreix	5159	Cobert per 5145, 5225		
Farceix	5227	Farcit per		
Talla		Tallat per		
Recolza	5000, 5044	Se li recolza		
Es lliura		Se li lliura		
Observacions:				
Interpretació:				
Datació				<input type="checkbox"/> Recull mostres

Població / Terme municipal:		Àrea arqueològica / Jaciment:		UE
BARCELONA		C./ DE LA PRINCESA CODI M.H.C.B. 049/04		5159
Zonal/ àmbit	Sector	Definició		
	5	ESTRAT		
Comp. geològica		Comp. orgànica	Comp. artificial	
TERRA				
Posició	Dimensions	Orientació		
Tamany	Consistència/ Compactació		Color	
SORRA (0'02-2 mm.)	COMPACTACIÓ ALTA		GRIS	
Màximes		Minimes		Orientació pendent
-				
Cotes superiors		Potència		
Igual a	En contacte			
Cobreix 5114	Cobert per 5145, 5157			
Farceix	Farcit per			
Talla	Tallat per 5209, 5227			
Recolza	Se li recolza			
Es lliura 5044	Se li lliura			
Observacions:				
Interpretació:				
Datació		<input type="checkbox"/> Recull mostres		

Població / Terme municipal:		Àrea arqueològica / Jaciment:		UE
BARCELONA		C./ DE LA PRINCESA CODI M.H.C.B. 049/04		5160
Zonal/ àmbit	Sector	Definició		
	5	ESTRUCTURA		
Comp. geològica		Comp. orgànica	Comp. artificial	
Posició	Dimensions	Orientació		
Tamany	Consistència/ Compactació		Color	
Màximes		Minimes		Orientació pendent
-				
Cotes superiors		Potència		
Igual a	En contacte			
Cobreix 5145	Cobert per			
Farceix	Farcit per			
Talla	Tallat per			
Recolza	Se li recolza 5141, 5143, 5144			
Es lliura	Se li lliura			
Observacions:				
Interpretació:				
Datació		<input type="checkbox"/> Recull mostres		

Població / Terme municipal:		Àrea arqueològica / Jaciment:		UE
BARCELONA		C./ DE LA PRINCESA CODI M.H.C.B. 049/04		5161
Zonal/ àmbit	Sector	Definició		
	5	ESTRAT		
Comp. geològica		Comp. orgànica	Comp. artificial	
TERRA		CARBONS (presènci	RESTES DE MATERIAL CONSTRUCTIU	
Posició	Dimensions	Orientació		
Tamany	Consistència/ Compactació		Color	
SORRA (0'02-2 mm.)	COMPACTACIÓ ALTA		MARRO	
Màximes		Minimes		Orientació pendent
-				Potència
Igual a	5007	En contacte		
Cobreix	5179	Cobert per 5146, 5177		
Farceix		Farcit per		
Talla		Tallat per 155, 5154, 5165		
Recolza		Se li recolza		
Es lliura		Se li lliura		
Observacions: ESTRAT DE REBLIMENT.				
Interpretació:				
Datació		Recull mostres		
		<input type="checkbox"/>		

Població / Terme municipal:		Àrea arqueològica / Jaciment:		UE
BARCELONA		C./ DE LA PRINCESA CODI M.H.C.B. 049/04		5162
Zonal/ àmbit	Sector	Definició		
	5	ESTRUCTURA: claveguera		
Comp. geològica		Comp. orgànica	Comp. artificial	
			MORTER BARREJAT AMB SORRA + TOTXOS MASSISSOS	
Posició	Dimensions	Orientació		
	TOTXOS 30 x 15 cm.			
Tamany	Consistència/ Compactació		Color	
Màximes		Minimes		Orientació pendent
-				Potència
Igual a		En contacte		
Cobreix	5163	Cobert per 5146		
Farceix	5165	Farcit per		
Talla		Tallat per 155		
Recolza	5147	Se li recolza		
Es lliura		Se li lliura		
Observacions: PARETS DE CONTENCIÓ DE LA CLAVEGUERA. LA PARET QUE ES RECOLZA AL MUR UE 5147 ESTÀ FET AMB TOTXOS POSATS DRETS.				
Interpretació:				
Datació		Recull mostres		
		<input type="checkbox"/>		

Població / Terme municipal:		Àrea arqueològica / Jaciment:		UE
BARCELONA		C./ DE LA PRINCESA CODI M.H.C.B. 049/04		5163
Zonal/ àmbit	Sector	DEFINICIÓ		
	5	ESTRUCTURA: solera clavaguera		
Comp. geològica		Comp. orgànica		Comp. artificial
				MORTER BARREJAT AMB SORRA + TOTXOS MASSISSOS
Posició	Dimensions	Orientació		
	TOTXOS 30 x 15 cm.			
Tamany	Consistència/ Compactació		Color	
Cotes superiors		Màximes	Minimes	Orientació pendent
		-		
Igual a	En contacte			
Cobreix	5165	Cobert per 5162, 5164		
Farceix		Farcit per		
Talla		Tallat per 155		
Recolza	5147	Se li recolza		
Es lliura		Se li lliura		
Observacions:				
Interpretació:				
Datació		Recull mostres		

Població / Terme municipal:		Àrea arqueològica / Jaciment:		UE
BARCELONA		C./ DE LA PRINCESA CODI M.H.C.B. 049/04		5164
Zonal/ àmbit	Sector	DEFINICIÓ		
	5	FARCIMENT		
Comp. geològica		Comp. orgànica		Comp. artificial
TERRA		CARBONS (presència)		
Posició	Dimensions	Orientació		
Tamany	Consistència/ Compactació		Color	
SORRA (0'02-2 mm.)	SOLTA		MARRO	
Cotes superiors		Màximes	Minimes	Orientació pendent
		-		
Igual a	En contacte			
Cobreix	5163	Cobert per 5146		
Farceix	5162	Farcit per		
Talla		Tallat per 155		
Recolza		Se li recolza		
Es lliura		Se li lliura		
Observacions:				
Interpretació:				
Datació		Recull mostres		

Població / Terme municipal:		Àrea arqueològica / Jaciment:		UE
BARCELONA		C./ DE LA PRINCESA CODI M.H.C.B. 049/04		5165
Zonal/ àmbit	Sector	Definició		
	5	NEGATIVA: rasa		
Comp. geològica	Comp. orgànica	Comp. artificial		
Posició	Dimensions	Orientació		
Tamany	Consistència/ Compactació	Color		
Màximes		Minimes		Orientació pendent
-				Potència
Igual a	En contacte			
Cobreix	Cobert per 5162, 5163			
Farceix	Farcit per Tallat per			
Talla 5161	Se li recolza			
Recolza	Se li lliura			
Es lliura				
Observacions: RASA CLAVEGUERA UE 5162.				
Interpretació:				
Datació				<input type="checkbox"/> Recull mostres

Població / Terme municipal:		Àrea arqueològica / Jaciment:		UE
BARCELONA		C./ DE LA PRINCESA CODI M.H.C.B. 049/04		5167
Zonal/ àmbit	Sector	Definició		
	5	ESTRUCTURA: riosira		
Comp. geològica	Comp. orgànica	Comp. artificial		
PEDRES		MORTER BLANC + RESTES DE MATERIAL CONSTRUCTIU		
Posició	Dimensions	Orientació		
Tamany	Consistència/ Compactació	Color		
Màximes		Minimes		Orientació pendent
-				Potència
Igual a	En contacte			
Cobreix	Cobert per 5052			
Farceix	Farcit per Tallat per			
Talla	Se li recolza			
Recolza	Se li lliura			
Es lliura				
Observacions: ESTRUCTURA DE FONAMENTACIÓ.				
Interpretació:				
Datació				<input type="checkbox"/> Recull mostres

Població / Terme municipal:		Àrea arqueològica / Jaciment:		UE
BARCELONA		C./ DE LA PRINCESA CODI M.H.C.B. 049/04		5168
Zonal/ àmbit	Sector	Definició		
	5	ESTRAT		
Comp. geològica	Comp. orgànica	Comp. artificial		
TERRA	CARBONS (presència)			
Posició	Dimensions	Orientació		
Tamany	Consistència/ Compactació	Color		
SORRA (0'02-2 mm.)	ARGILOSA	MARRÓ-GRIS		
Màximes		Minimes		Orientació pendent
-				Potència
Igual a	En contacte			
Cobreix 5139	Cobert per 5057, 5072			
Farceix	Farcit per			
Talla	Tallat per 489, 5074, 5075			
Recolza	Se li recolza			
Es lliura	Se li lliura			
Observacions:				
Interpretació:				
Datació		Recull mostres		
		<input type="checkbox"/>		

Població / Terme municipal:		Àrea arqueològica / Jaciment:		UE
BARCELONA		C./ DE LA PRINCESA CODI M.H.C.B. 049/04		5169
Zonal/ àmbit	Sector	Definició		
	5	ESTRUCTURA: riostra		
Comp. geològica	Comp. orgànica	Comp. artificial		
PEDRES				
Posició	Dimensions	Orientació		
Tamany	Consistència/ Compactació	Color		
Màximes		Minimes		Orientació pendent
-				Potència
Igual a	En contacte			
Cobreix	Cobert per 5057			
Farceix 5075	Farcit per			
Talla	Tallat per			
Recolza 5059	Se li recolza			
Es lliura	Se li lliura			
Observacions:				
ESTRUCTURA DE FONAMENTACIÓ.				
Interpretació:				
Datació		Recull mostres		
		<input type="checkbox"/>		

Població / Terme municipal:		Àrea arqueològica / Jaciment:		UE
BARCELONA		C./ DE LA PRINCESA CODI M.H.C.B. 049/04		5170
Zonal/ àmbit	Sector	Definició		
	5			
Comp. geològica		Comp. orgànica		Comp. artificial
TERRA		RESTES DE MATERIAL CONSTRUCTIU		
Posició	Dimensions	Orientació		
Tamany	Consistència/ Compactació		Color	
SORRA (0'02-2 mm.)	SOLTA		HETEROGENI	
Cotes superiors		Màximes	Minimes	Orientació pendent
		-		
Igual a	En contacte			
Cobreix 5059	Cobert per 5169			
Farceix	Farcit per			
Talla	Tallat per			
Recolza	Se li recolza			
Es lliura	Se li lliura			
Observacions:				
Interpretació:				
Datació		Recull mostres		
		<input type="checkbox"/>		

Població / Terme municipal:		Àrea arqueològica / Jaciment:		UE
BARCELONA		C./ DE LA PRINCESA CODI M.H.C.B. 049/04		5171
Zonal/ àmbit	Sector	Definició		
	5	NEGATIVA: rasa		
Comp. geològica		Comp. orgànica		Comp. artificial
Posició	Dimensions	Orientació		
Tamany	Consistència/ Compactació		Color	
Cotes superiors		Màximes	Minimes	Orientació pendent
		-		
Igual a	En contacte			
Cobreix	Cobert per			
Farceix	Farcit per 5139, 5172, 5176			
Talla 5129	Tallat per			
Recolza	Se li recolza			
Es lliura	Se li lliura			
Observacions:				
RASA DE LA IOS TRA UE 5139.				
Interpretació:				
Datació		Recull mostres		
		<input type="checkbox"/>		

Població / Terme municipal:		Àrea arqueològica / Jaciment:		UE
BARCELONA		C./ DE LA PRINCESA CODI M.H.C.B. 049/04		5172
Zonal/ àmbit	Sector	Definició		
	5	FARCIMENT		
Comp. geològica	Comp. orgànica	Comp. artificial		
TERRA				
Posició	Dimensions	Orientació		
Tamany	Consistència/ Compactació	Color		
SORRA (002-2 mm.)	ARGILOSA	VERDÓS		
Màximes		Minimes		Orientació pendent
-				Potència
Cotes superiors				
Igual a	En contacte			
Cobreix	Cobert per 5071			
Farceix 5171	Farcit per			
Talla	Tallat per			
Recolza	Se li recolza			
Es lliura	Se li lliura			
Observacions: FARCIMENT DE LA RASA UE 5171.				
Interpretació:				
Datació		Recull mostres		

Població / Terme municipal:		Àrea arqueològica / Jaciment:		UE
BARCELONA		C./ DE LA PRINCESA CODI M.H.C.B. 049/04		5173
Zonal/ àmbit	Sector	Definició		
	5	ESTRUCTURA: fonamentació		
Comp. geològica	Comp. orgànica	Comp. artificial		
PEDRES		RESTES DE MATERIAL CONSTRUCTIU		
Posició	Dimensions	Orientació		
Tamany	Consistència/ Compactació	Color		
Màximes		Minimes		Orientació pendent
-				Potència
Cotes superiors				
Igual a	En contacte			
Cobreix	Cobert per 5147, 5161			
Farceix 5175	Farcit per			
Talla	Tallat per 155, 185			
Recolza	Se li recolza			
Es lliura	Se li lliura			
Observacions: ESTRUCTURA DE FONAMENTACIÓ.				
Interpretació:				
Datació		Recull mostres		

Població / Terme municipal:		Àrea arqueològica / Jaciment:		UE
BARCELONA		C./ DE LA PRINCESA CODI M.H.C.B. 049/04		5174
Zonal/ àmbit	Sector	Definició		
	5	ESTRAT		
Comp. geològica		Comp. orgànica	Comp. artificial	
TERRA (SAULO)				
Posició	Dimensions	Orientació		
Tamany	Consistència/ Compactació		Color	
Màximes		Mínimes		Orientació pendent
Cotes superiors		-		Potència
Igual a	En contacte			
Cobreix	5186, 5188	Cobert per 5009, 5012, 5174, 5179		
Farceix		Farcit per		
Talla		Tallat per 155, 5149, 5165, 5175		
Recolza		Se li recolza		
Es lliura		Se li lliura		
Observacions:				
Interpretació:				
Datació		Recull mostres		
		<input type="checkbox"/>		

Població / Terme municipal:		Àrea arqueològica / Jaciment:		UE
BARCELONA		C./ DE LA PRINCESA CODI M.H.C.B. 049/04		5175
Zonal/ àmbit	Sector	Definició		
	5	NEGATIVA: rasa		
Comp. geològica		Comp. orgànica	Comp. artificial	
Posició	Dimensions	Orientació		
Tamany	Consistència/ Compactació		Color	
Màximes		Mínimes		Orientació pendent
Cotes superiors		-		Potència
Igual a	En contacte			
Cobreix	Cobert per			
Farceix	Farcit per 5173			
Talla	Tallat per			
Recolza	Se li recolza			
Es lliura	Se li lliura			
Observacions:				
RASA DEL FONAMENT UE 5173.				
Interpretació:				
Datació		Recull mostres		
		<input type="checkbox"/>		

Població / Terme municipal:		Àrea arqueològica / Jaciment:		UE
BARCELONA		C./ DE LA PRINCESA CODI M.H.C.B. 049/04		5176
Zonal/ àmbit	Sector	Definició		
	5	ESTRUCTURA: fonamentació		
Comp. geològica	Comp. orgànica	Comp. artificial		
Posició	Dimensions	Orientació		
Tamany	Consistència/ Compactació	Color		
Màximes		Minimes		Orientació pendent
-				Potència
Igual a	En contacte			
Cobreix 5129	Cobert per 492, 5137			
Farceix 5171	Farcit per			
Talla	Tallat per			
Recolza	Se li recolza 5139			
Es lliura	Se li lliura			
Observacions: BASE DE PEDRA QUE FONAMENTA L'ARRANCAMENT DE L'ARCADA UE 5137.				
Interpretació:				
Datació				<input type="checkbox"/> Recull mostres

Població / Terme municipal:		Àrea arqueològica / Jaciment:		UE
BARCELONA		C./ DE LA PRINCESA CODI M.H.C.B. 049/04		5177
Zonal/ àmbit	Sector	Definició		
	5	NIVELL D'ÚS: paviment		
Comp. geològica	Comp. orgànica	Comp. artificial		
		CALÇ		
Posició	Dimensions	Orientació		
Tamany	Consistència/ Compactació	Color		
	FRÀGIL	BLANC		
Màximes		Minimes		Orientació pendent
-				Potència
Igual a	En contacte			
Cobreix 5161	Cobert per 5146			
Farceix	Farcit per			
Talla	Tallat per 5008, 5154			
Recolza	Se li recolza			
Es lliura	Se li lliura			
Observacions: NIVELL DE CIRCULACIÓ.				
Interpretació:				
Datació				<input type="checkbox"/> Recull mostres

Població / Terme municipal:		Àrea arqueològica / Jaciment:		UE
BARCELONA		C./ DE LA PRINCESA CODI M.H.C.B. 049/04		5178
Zonal/ àmbit	Sector	Definició		
	5	FARCIMENT		
Comp. geològica	Comp. orgànica	Comp. artificial		
		RUNA		
Posició	Dimensions	Orientació		
Tamany	Consistència/ Compactació	Color		
Màximes		Minimes		Orientació pendent
-				Potència
Igual a	En contacte			
Cobreix	5008	Cobert per 512		
Farceix		Farcit per		
Talla		Tallat per		
Recolza		Se li recolza		
Es lliura		Se li lliura		
Observacions: FARCIMENT RASA RIOSTRA UE 590.				
Interpretació:				
Datació		Recull mostres		
		<input type="checkbox"/>		

Població / Terme municipal:		Àrea arqueològica / Jaciment:		UE
BARCELONA		C./ DE LA PRINCESA CODI M.H.C.B. 049/04		5179
Zonal/ àmbit	Sector	Definició		
	5	ESTRAT		
Comp. geològica	Comp. orgànica	Comp. artificial		
TERRA	CARBONS (presènci			
Posició	Dimensions	Orientació		
Tamany	Consistència/ Compactació	Color		
SORRA (0'02-2 mm.)	COMPACTACIÓ MITJA	MARRO		
Màximes		Minimes		Orientació pendent
-				Potència
Igual a	En contacte 5009			
Cobreix	5174	Cobert per 5161		
Farceix		Farcit per		
Talla		Tallat per 155, 5008, 5149, 5182		
Recolza		Se li recolza		
Es lliura		Se li lliura		
Observacions:				
Interpretació:				
Datació		Recull mostres		
		<input type="checkbox"/>		

Població / Terme municipal:		Àrea arqueològica / Jaciment:		UE
BARCELONA		C./ DE LA PRINCESA CODI M.H.C.B. 049/04		5180
Zonal/ àmbit	Sector	Definició		
	5	ESTRUCTURA: claveguera		
Comp. geològica	Comp. orgànica	Comp. artificial		
Posició	Dimensions	Orientació		
	TOTXOS 30 x 15 cm.			
Tamany	Consistència/ Compactació	Color		
Màximes		Minimes		Orientació pendent
-				Potència
Cotes superiors				
Igual a	En contacte			
Cobreix 5181	Cobert per 5148, 5161			
Farceix 5182	Farcit per			
Talla	Tallat per 5149			
Recolza	Se li recolza			
Es lliura	Se li lliura			
Observacions: PARETS DE CONTENCIÓ DE LA CLAVEGUERA.				
Interpretació:				
Datació				<input type="checkbox"/> Recull mostres

Població / Terme municipal:		Àrea arqueològica / Jaciment:		UE
BARCELONA		C./ DE LA PRINCESA CODI M.H.C.B. 049/04		5181
Zonal/ àmbit	Sector	Definició		
	5	ESTRUCTURA: solera claveguera		
Comp. geològica	Comp. orgànica	Comp. artificial		
		MORTER BLANC + TOTXOS MASSISSOS		
Posició	Dimensions	Orientació		
	TOTXOS 30 x 15 cm.			
Tamany	Consistència/ Compactació	Color		
Màximes		Minimes		Orientació pendent
-				Potència
Cotes superiors				
Igual a	En contacte			
Cobreix 5186, 5191	Cobert per 5148, 5161, 5180			
Farceix 5182	Farcit per			
Talla	Tallat per 5149			
Recolza	Se li recolza			
Es lliura	Se li lliura			
Observacions:				
Interpretació:				
Datació				<input type="checkbox"/> Recull mostres

Població / Terme municipal:		Àrea arqueològica / Jaciment:		UE
BARCELONA		C./ DE LA PRINCESA CODI M.H.C.B. 049/04		5182
Zonal/ àmbit	Sector	Definició		
	5	NEGATIVA: rasa		
Comp. geològica	Comp. orgànica	Comp. artificial		
Posició	Dimensions	Orientació		
Tamany	Consistència/ Compactació	Color		
Màximes		Minimes		Orientació pendent
-				Potència
Igual a	En contacte			
Cobreix	Cobert per			
Farceix	Farcit per 5180, 5181			
Talla	Tallat per			
Recolza	Se li recolza			
Es lliura	Se li lliura			
Observacions: RASA CLAVEGUERA UE 5180.				
Interpretació:				
Datació				<input type="checkbox"/> Recull mostres

Població / Terme municipal:		Àrea arqueològica / Jaciment:		UE
BARCELONA		C./ DE LA PRINCESA CODI M.H.C.B. 049/04		5183
Zonal/ àmbit	Sector	Definició		
	5	ESTRUCTURA: riosira		
Comp. geològica	Comp. orgànica	Comp. artificial		
PEDRES		MORTER BLANC + RESTES DE MATERIAL CONSTRUCTIU		
Posició	Dimensions	Orientació		
Tamany	Consistència/ Compactació	Color		
Màximes		Minimes		Orientació pendent
-				Potència
Igual a	En contacte			
Cobreix	Cobert per			
Farceix	Farcit per			
Talla	Tallat per			
Recolza	Se li recolza			
Es lliura	Se li lliura			
Observacions: ESTRUCTURA DE FONAMENTACIÓ.				
Interpretació:				
Datació				<input type="checkbox"/> Recull mostres

Població / Terme municipal:		Àrea arqueològica / Jaciment:		UE
BARCELONA		C./ DE LA PRINCESA CODI M.H.C.B. 049/04		5184
Zonal/ àmbit	Sector	Definició		
	5	NEGATIVA: rasa		
Comp. geològica	Comp. orgànica	Comp. artificial		
Posició	Dimensions	Orientació		
Tamany	Consistència/ Compactació	Color		
Màximes		Minimes		Orientació pendent
-				Potència
Igual a	En contacte			
Cobreix	Cobert per			
Farceix	Farcit per	5183, 5185		
Talla	Tallat per			
Recolza	Se li recolza			
Es lliura	Se li lliura			
Observacions: RASA RIOSTRA UE 5183.				
Interpretació:				
Datació		Recull mostres		
		<input type="checkbox"/>		

Població / Terme municipal:		Àrea arqueològica / Jaciment:		UE
BARCELONA		C./ DE LA PRINCESA CODI M.H.C.B. 049/04		5185
Zonal/ àmbit	Sector	Definició		
	3	FARCIMENT		
Comp. geològica	Comp. orgànica	Comp. artificial		
		RUNA		
Posició	Dimensions	Orientació		
Tamany	Consistència/ Compactació	Color		
Màximes		Minimes		Orientació pendent
-				Potència
Igual a	En contacte			
Cobreix	Cobert per			
Farceix	Farcit per			
Talla	Tallat per			
Recolza	Se li recolza			
Es lliura	Se li lliura			
Observacions: FARCIMENT RASA RIOSTRA UE 5183.				
Interpretació:				
Datació		Recull mostres		
		<input type="checkbox"/>		

Població / Terme municipal:		Àrea arqueològica / Jaciment:		UE
BARCELONA		C./ DE LA PRINCESA CODI M.H.C.B. 049/04		5186
Zona/ àmbit	Sector	Definició		
	5	ESTRAT		
Comp. geològica	Comp. orgànica	Comp. artificial		
TERRA	CARBONS (presència)			
Posició	Dimensions	Orientació		
Tamany	Consistència/ Compactació	Color		
SORRA (0'02-2 mm.)	COMPACTACIÓ ALTA	MARRO		
Màximes		Minimes		Orientació pendent
-				Potència
Cotes superiors				
Igual a	5189, 5204, 5211	En contacte		
Cobreix	5196, 5198	Cobert per 5161, 5174, 5181, 5191, 5193,		
Farceix		Farcit per		
Talla		Tallat per 155.5008.5015.5187, 5192, 5149		
Recolza		Se li recolza		
Es lliura		Se li lliura		
Observacions:				
Interpretació:				
Datació		Recull mostres		

Població / Terme municipal:		Àrea arqueològica / Jaciment:		UE
BARCELONA		C./ DE LA PRINCESA CODI M.H.C.B. 049/04		5187
Zona/ àmbit	Sector	Definició		
	5	NEGATIVA: retail		
Comp. geològica	Comp. orgànica	Comp. artificial		
Posició	Dimensions	Orientació		
Tamany	Consistència/ Compactació	Color		
Màximes		Minimes		Orientació pendent
-				Potència
Cotes superiors				
Igual a		En contacte		
Cobreix		Cobert per		
Farceix		Farcit per 5188		
Talla	5186, 5196	Tallat per		
Recolza		Se li recolza		
Es lliura		Se li lliura		
Observacions:				
Interpretació:				
Datació		Recull mostres		

Població / Terme municipal:		Àrea arqueològica / Jaciment:		UE	
BARCELONA		C./ DE LA PRINCESA CODI M.H.C.B. 049/04		5188	
Zonal/ àmbit	Sector	FARCIMENT		Definició	
	5				
Comp. geològica		Comp. orgànica		Comp. artificial	
TERRA		CARBONS (presènci)		RESTES DE MATERIAL CONSTRUCTIU	
Posició	Dimensions	Orientació			
Tamany	Consistència/ Compactació		Color		
SORRA (0'02-2 mm.)	SOLTA		MARRO		
Màximes		Mínimes		Orientació pendent	
Cotes superiors		-		Potència	
Igual a	En contacte				
Cobreix	5196, 5198	Cobert per		5174	
Farceix	5187	Farcit per			
Talla		Tallat per			
Recolza		Se li recolza			
Es lliura	5190, 5191	Se li lliura			
Observacions:					
Interpretació:					
Datació				<input type="checkbox"/> Recull mostres	

Població / Terme municipal:		Àrea arqueològica / Jaciment:		UE	
BARCELONA		C./ DE LA PRINCESA CODI M.H.C.B. 049/04		5189	
Zonal/ àmbit	Sector	ESTRAT		Definició	
	5				
Comp. geològica		Comp. orgànica		Comp. artificial	
TERRA		CARBONS (presènci)			
Posició	Dimensions	Orientació			
Tamany	Consistència/ Compactació		Color		
SORRA (0'02-2 mm.)	COMPACTACIÓ MITJA		MARRO		
Màximes		Mínimes		Orientació pendent	
Cotes superiors		-		Potència	
Igual a	En contacte				
Cobreix	5186, 5204, 5211	Cobert per			
Farceix		Farcit per			
Talla		Tallat per			
Recolza		Se li recolza			
Es lliura		Se li lliura			
Observacions:					
Interpretació:					
Datació				<input type="checkbox"/> Recull mostres	

Població / Terme municipal:		Àrea arqueològica / Jaciment:		UE
BARCELONA		C./ DE LA PRINCESA CODI M.H.C.B. 049/04		5190
Zonal/ àmbit	Sector	Definició		
	5	ESTRUCTURA: mur		
Comp. geològica		Comp. orgànica		Comp. artificial
PEDRES				MORTER BARREJAT AMB SORRA
Posició	Dimensions	Orientació		
Tamany	Consistència/ Compactació	Color		
Cotes superiors		Màximes	Minimes	Orientació pendent
		-		
Igual a	En contacte			
Cobreix 5191	Cobert per 5161			
Farceix 5192	Farcit per			
Talla	Tallat per 5008, 5182			
Recolza	Se li recolza			
Es lliura	Se li lliura			
Observacions:				
Interpretació:				
Datació		Recull mostres		

Població / Terme municipal:		Àrea arqueològica / Jaciment:		UE
BARCELONA		C./ DE LA PRINCESA CODI M.H.C.B. 049/04		5191
Zonal/ àmbit	Sector	Definició		
	5	ESTRUCTURA: fonamentació		
Comp. geològica		Comp. orgànica		Comp. artificial
PEDRES				MORTER BARREJAT AMB SORRA
Posició	Dimensions	Orientació		
Tamany	Consistència/ Compactació	Color		
Cotes superiors		Màximes	Minimes	Orientació pendent
		-		
Igual a	En contacte			
Cobreix 5186	Cobert per 5181, 5190			
Farceix 5192	Farcit per			
Talla	Tallat per 5008			
Recolza	Se li recolza			
Es lliura	Se li lliura 5188			
Observacions: FONAMENTACIÓ DEL MUR UE 5190.				
Interpretació:				
Datació		Recull mostres		

Població / Terme municipal:		Àrea arqueològica / Jaciment:		UE	
BARCELONA		C./ DE LA PRINCESA CODI M.H.C.B. 049/04		5192	
Zonal/ àmbit		Sector		Definició	
5					
Estrat: de preparació					
Comp. geològica		Comp. orgànica		Comp. artificial	
TERRA				RESTES DE MORTER	
Posició		Dimensions		Orientació	
Tamany		Consistència/ Compactació		Color	
SORRA (0'02-2 mm.)		COMPACTACIÓ MITJA		MARRÓ-VERMELLÓS	
Màximes		Mínimes		Orientació pendent	
Cotes superiors		-		Potència	
Igual a		En contacte			
Cobreix		Cobert per		5186	
Farceix		Farcit per		5190, 5191	
Talla		Tallat per		5186	
Recolza		Se li recolza			
Es lliura		Se li lliura			
Observacions: RASA DEL MUR UE 5190.					
Interpretació:					
Datació				<input type="checkbox"/> Recull mostres	

Població / Terme municipal:		Àrea arqueològica / Jaciment:		UE	
BARCELONA		C./ DE LA PRINCESA CODI M.H.C.B. 049/04		5193	
Zonal/ àmbit		Sector		Definició	
5					
Estrat: de preparació					
Comp. geològica		Comp. orgànica		Comp. artificial	
TERRA				RESTES DE MORTER	
Posició		Dimensions		Orientació	
Tamany		Consistència/ Compactació		Color	
SORRA (0'02-2 mm.)		COMPACTACIÓ MITJA		MARRÓ-VERMELLÓS	
Màximes		Mínimes		Orientació pendent	
Cotes superiors		-		Potència	
Igual a		En contacte			
Cobreix		Cobert per		5018	
Farceix		Farcit per			
Talla		Tallat per			
Recolza		Se li recolza			
Es lliura		Se li lliura			
Observacions: ESTRAT DE PREPARACIÓ DEL DIPÒSIT UE 5017.					
Interpretació:					
Datació				<input type="checkbox"/> Recull mostres	

Població / Terme municipal:		Àrea arqueològica / Jaciment:		UE
BARCELONA		C./ DE LA PRINCESA CODI M.H.C.B. 049/04		5196
Zonal/ àmbit	Sector	Definició		
	5	ESTRAT		
Comp. geològica	Comp. orgànica	Comp. artificial		
TERRA	CARBONS (presència)			
Posició	Dimensions	Orientació		
Tamany	Consistència/ Compactació	Color		
SORRA (0'02-2 mm.)	COMPACTACIÓ ALTA	MARRO		
Màximes		Minimes		Orientació pendent
-				Potència
Igual a	764, 5109	En contacte		
Cobreix		Cobert per 5186, 5188, 5198, 5222		
Farceix		Farcit per		
Talla		Tallat per		
Recolza		Se li recolza		
Es lliura		Se li lliura		
Observacions:				
Interpretació:				
Datació		Recull mostres		

Població / Terme municipal:		Àrea arqueològica / Jaciment:		UE
BARCELONA		C./ DE LA PRINCESA CODI M.H.C.B. 049/04		5198
Zonal/ àmbit	Sector	Definició		
	5	ESTRAT		
Comp. geològica	Comp. orgànica	Comp. artificial		
TERRA (SAULÓ)				
Posició	Dimensions	Orientació		
Tamany	Consistència/ Compactació	Color		
SORRA (0'02-2 mm.)	SOLTA	MARRO		
Màximes		Minimes		Orientació pendent
-				Potència
Igual a		En contacte		
Cobreix	5196	Cobert per 5186, 5188		
Farceix		Farcit per		
Talla		Tallat per		
Recolza		Se li recolza		
Es lliura		Se li lliura		
Observacions:				
Interpretació:				
Datació		Recull mostres		

Població / Terme municipal:		Àrea arqueològica / Jaciment:		UE
BARCELONA		C./ DE LA PRINCESA CODI M.H.C.B. 049/04		5200
Zonal/ àmbit	Sector	Definició		
	5	ESTRUCTURA: mur		
Comp. geològica		Comp. orgànica		Comp. artificial
PEDRES		MORTER BARREJAT AMB SORRA		
Posició	Dimensions	Orientació		
Tamany	Consistència/ Compactació		Color	
Màximes		Mínimes		Orientació pendent
Cotes superiors		-		Potència
Igual a	En contacte			
Cobreix 5216	Cobert per 512			
Farceix 5209	Farcit per			
Talla	Tallat per 5206			
Recolza	Se li recolza			
Es lliura	Se li lliura			
Observacions:				
Interpretació:				
Datació		Recull mostres		

Població / Terme municipal:		Àrea arqueològica / Jaciment:		UE
BARCELONA		C./ DE LA PRINCESA CODI M.H.C.B. 049/04		5201
Zonal/ àmbit	Sector	Definició		
	5	NEGATIVA: retall		
Comp. geològica		Comp. orgànica		Comp. artificial
Posició	Dimensions	Orientació		
Tamany	Consistència/ Compactació		Color	
Màximes		Mínimes		Orientació pendent
Cotes superiors		-		Potència
Igual a	En contacte			
Cobreix	Cobert per			
Farceix	Farcit per 5202			
Talla 5203	Tallat per			
Recolza	Se li recolza			
Es lliura	Se li lliura			
Observacions:				
Interpretació:				
Datació		Recull mostres		

Població / Terme municipal:		Àrea arqueològica / Jaciment:		UE	
BARCELONA		C./ DE LA PRINCESA CODI M.H.C.B. 049/04		5202	
Zonal/ àmbit	Sector	Definició			
	5				
Comp. geològica		Comp. orgànica		Comp. artificial	
		CARBONS (presènci)		RUNA	
Posició	Dimensions	Orientació			
Tamany	Consistència/ Compactació		Color		
VARIABLE	COMPACTACIÓ MITJA		HETEROGENI		
Màximes		Mínimes		Orientació pendent	
Cotes superiors		-		Potència	
Igual a	En contacte				
Cobreix	Cobert per 5201				
Farceix	Farcit per Tallat per				
Talla	Se li recolza				
Recolza	Se li lliura				
Es lliura					
Observacions:					
Interpretació:					
Datació		Recull mostres			

Població / Terme municipal:		Àrea arqueològica / Jaciment:		UE	
BARCELONA		C./ DE LA PRINCESA CODI M.H.C.B. 049/04		5203	
Zonal/ àmbit	Sector	Definició			
	5	ESTRAT			
Comp. geològica		Comp. orgànica		Comp. artificial	
TERRA + PEDRES		CARBONS (presènci)			
Posició	Dimensions	Orientació			
Tamany	Consistència/ Compactació		Color		
VARIABLE	COMPACTACIÓ MITJA		HETEROGENI		
Màximes		Mínimes		Orientació pendent	
Cotes superiors		-		Potència	
Igual a	En contacte				
Cobreix	Cobert per 512, 575				
Farceix	Farcit per Tallat per				
Talla	Se li recolza				
Recolza	Se li lliura				
Es lliura					
Observacions:					
Interpretació:					
Datació		Recull mostres			

Població / Terme municipal:		Àrea arqueològica / Jaciment:		UE
BARCELONA		C./ DE LA PRINCESA CODI M.H.C.B. 049/04		5204
Zonal/ àmbit	Sector	Definició		
	5	ESTRAT		
Comp. geològica	Comp. orgànica	Comp. artificial		
Posició	Dimensions	Orientació		
Tamany	Consistència/ Compactació	Color		
Màximes		Minimes		Orientació pendent
-				Potència
Cotes superiors				
Igual a	5186	En contacte		
Cobreix	5211	Cobert per 5203		
Farceix		Farcit per		
Talla		Tallat per 574, 5206		
Recolza		Se li recolza		
Es lliura		Se li lliura		
Observacions:				
Interpretació:				
Datació		Recull mostres		

Població / Terme municipal:		Àrea arqueològica / Jaciment:		UE
BARCELONA		C./ DE LA PRINCESA CODI M.H.C.B. 049/04		5205
Zonal/ àmbit	Sector	Definició		
	5	ESTRUCTURA: pou		
Comp. geològica	Comp. orgànica	Comp. artificial		
PEDRES		MORTER BARREJAT AMB SORRA		
Posició	Dimensions	Orientació		
Tamany	Consistència/ Compactació	Color		
Màximes		Minimes		Orientació pendent
-				Potència
Cotes superiors				
Igual a		En contacte		
Cobreix		Cobert per		
Farceix	5206	Farcit per 5178		
Talla		Tallat per		
Recolza		Se li recolza		
Es lliura		Se li lliura 5208		
Observacions:				
Interpretació:				
Datació		Recull mostres		

Població / Terme municipal:		Àrea arqueològica / Jaciment:		UE
BARCELONA		C./ DE LA PRINCESA CODI M.H.C.B. 049/04		5206
Zonal/ àmbit	Sector	Definició		
	5	NEGATIVA: retail		
Comp. geològica		Comp. orgànica		Comp. artificial
Posició		Dimensions		Orientació
Tamany		Consistència/ Compactació		Color
VARIABLE		COMPACTACIÓ MITJA		MARRÓ-GRIS
Màximes		Mínimes		Orientació pendent
Cotes superiors		-		Potència
Igual a	En contacte			
Cobreix	Cobert per			
Farceix	Farcit per 5205, 5207			
Talla	Tallat per			
Recolza	Se li recolza			
Es lliura	Se li lliura			
Observacions: RETAIL POU UE 5205.				
Interpretació:				
Datació		Recull mostres		
		<input type="checkbox"/>		

Població / Terme municipal:		Àrea arqueològica / Jaciment:		UE
BARCELONA		C./ DE LA PRINCESA CODI M.H.C.B. 049/04		5207
Zonal/ àmbit	Sector	Definició		
	5	FARCIMENT		
Comp. geològica		Comp. orgànica		Comp. artificial
TERRA + PEDRES				
Posició		Dimensions		Orientació
Tamany		Consistència/ Compactació		Color
VARIABLE		COMPACTACIÓ MITJA		MARRÓ-GRIS
Màximes		Mínimes		Orientació pendent
Cotes superiors		-		Potència
Igual a	En contacte			
Cobreix	Cobert per			
Farceix	Farcit per			
Talla	Tallat per			
Recolza	Se li recolza			
Es lliura	Se li lliura			
Observacions:				
Interpretació:				
Datació		Recull mostres		
		<input type="checkbox"/>		

Població / Terme municipal:		Àrea arqueològica / Jaciment:		UE
BARCELONA		C./ DE LA PRINCESA		5208
Zonal/ àmbit		CODI M.H.C.B. 049/04		Definició
Sector		ENLLUÏT		
5				
Comp. geològica	Comp. orgànica	Comp. artificial		
		CALÇ		
Posició	Dimensions	Orientació		
Tamany	Consistència/ Compactació	Color		
	FRÀGIL	BLANC		
Màximes		Orientació pendent		
Minimes		Potència		
-				
Cotes superiors				
Igual a	En contacte			
Cobreix	Cobert per			
Farceix	Farcit per			
Talla	Tallat per			
Recolza	Se li recolza			
Es lliura	Se li lliura 5205			
Observacions: ENLLUÏT				
Interpretació:				
Datació		Recull mostres		

Població / Terme municipal:		Àrea arqueològica / Jaciment:		UE
BARCELONA		C./ DE LA PRINCESA		5209
Zonal/ àmbit		CODI M.H.C.B. 049/04		Definició
Sector		NEGATIVA: rasa		
5				
Comp. geològica	Comp. orgànica	Comp. artificial		
Posició	Dimensions	Orientació		
Tamany	Consistència/ Compactació	Color		
Màximes		Orientació pendent		
Minimes		Potència		
-				
Cotes superiors				
Igual a	En contacte			
Cobreix	Cobert per			
Farceix	Farcit per 5200			
Talla	Tallat per			
Recolza	Se li recolza			
Es lliura	Se li lliura			
Observacions: RASA MUJR UE 5200.				
Interpretació:				
Datació		Recull mostres		

Població / Terme municipal:		Àrea arqueològica / Jaciment:		UE	
BARCELONA		C./ DE LA PRINCESA CODI M.H.C.B. 049/04		5210	
Zona/ àmbit		Sector		Definició	
		5		ESTRUCTURA: riostra	
Comp. geològica		Comp. orgànica		Comp. artificial	
PEDRES				MORTER BLANC + RESTES DE MATERIAL CONSTRUCTIU	
Posició		Dimensions		Orientació	
Tamany		Consistència/ Compactació		Color	
Cotes superiors		Màximes		Minimes	
		-			
Cotes inferiors		Màximes		Minimes	
Igual a		En contacte			
Cobreix		590 Cobert per 512			
Farceix		Farcit per			
Talla		Tallat per			
Recolza		Se li recolza			
Es lliura		Se li lliura			
Observacions: ESTRUCTURA DE FONAMENTACIÓ.					
Interpretació:					
Datació		Recull mostres			
		<input type="checkbox"/>			

Població / Terme municipal:		Àrea arqueològica / Jaciment:		UE	
BARCELONA		C./ DE LA PRINCESA CODI M.H.C.B. 049/04		5211	
Zona/ àmbit		Sector		Definició	
		5		ESTRAT	
Comp. geològica		Comp. orgànica		Comp. artificial	
TERRA + GRAVES					
Posició		Dimensions		Orientació	
Tamany		Consistència/ Compactació		Color	
VARIABLE		COMPACTACIÓ MITJA		MARRO	
Cotes superiors		Màximes		Minimes	
		-			
Cotes inferiors		Màximes		Minimes	
Igual a		En contacte			
Cobreix		5186 Cobert per 5204			
Farceix		Farcit per			
Talla		Tallat per 574, 5206			
Recolza		Se li recolza			
Es lliura		Se li lliura			
Observacions:					
Interpretació:					
Datació		Recull mostres			
		<input type="checkbox"/>			

Població / Terme municipal:		Àrea arqueològica / Jaciment:		UE
BARCELONA		C./ DE LA PRINCESA CODI M.H.C.B. 049/04		5212
Zonal/ àmbit	Sector	Definició		
	5	ESTRUCTURA: arc		
Comp. geològica	Comp. orgànica	Comp. artificial		
CARREUS		MORTER BARREJAT AMB SORRA		
Posició	Dimensions	Orientació		
Tamany	Consistència/ Compactació	Color		
Màximes		Minimes		Orientació pendent
Cotes superiors		-		Potència
Igual a	En contacte			
Cobreix 5217	Cobert per 5136			
Farceix	Farcit per			
Talla	Tallat per			
Recolza	Se li recolza 5122, 5126, 5213			
Es lliura	Se li lliura			
Observacions: FUNCIONA ANB L'ARENCAMENT D'ARCADA UE 5137.				
Interpretació:				
Datació				<input type="checkbox"/> Recull mostres

Població / Terme municipal:		Àrea arqueològica / Jaciment:		UE
BARCELONA		C./ DE LA PRINCESA CODI M.H.C.B. 049/04		5213
Zonal/ àmbit	Sector	Definició		
	5	ESTRUCTURA: riosira		
Comp. geològica	Comp. orgànica	Comp. artificial		
CARREUS		MORTER BARREJAT AMB SORRA		
Posició	Dimensions	Orientació		
Tamany	Consistència/ Compactació	Color		
Màximes		Minimes		Orientació pendent
Cotes superiors		-		Potència
Igual a	En contacte			
Cobreix	Cobert per 5126, 5136			
Farceix	Farcit per			
Talla	Tallat per			
Recolza 5212	Se li recolza			
Es lliura	Se li lliura			
Observacions: ESTRUCTURA DE FONAMENTACIÓ.				
Interpretació:				
Datació				<input type="checkbox"/> Recull mostres

Població / Terme municipal:		Àrea arqueològica / Jaciment:		UE
BARCELONA		C./ DE LA PRINCESA CODI M.H.C.B. 049/04		5215
Zonal/ àmbit	Sector	Definició		
	5	ESTRUCTURA: fonamentació		
Comp. geològica		Comp. orgànica		Comp. artificial
PEDRES				MORTER BARREJAT AMB SORRA
Posició	Dimensions	Orientació		
Tamany	Consistència/ Compactació		Color	
Cotes superiors		Màximes	Minimes	Orientació pendent
		-		
Igual a	En contacte			
Cobreix	Cobert per 5122			
Farceix	Farcit per			
Talla	Tallat per			
Recolza	5212	Se li recolza		
Es lliura	Se li lliura			
Observacions: FONAMENTACIÓ DEL MUR UE 5122.				
Interpretació:				
Datació		Recull mostres		
		<input type="checkbox"/>		

Població / Terme municipal:		Àrea arqueològica / Jaciment:		UE
BARCELONA		C./ DE LA PRINCESA CODI M.H.C.B. 049/04		5216
Zonal/ àmbit	Sector	Definició		
	5	ESTRAT		
Comp. geològica		Comp. orgànica		Comp. artificial
TERRA (SAULÓ)				
Posició	Dimensions	Orientació		
Tamany	Consistència/ Compactació		Color	
SORRA (0'02-2 mm.)	SOLTA		MARRO	
Cotes superiors		Màximes	Minimes	Orientació pendent
		-		
Igual a	En contacte			
Cobreix	Cobert per 5200, 5211			
Farceix	5219, 5220, 5241	Farcit per		
Talla	Tallat per 574, 5206			
Recolza	Se li recolza			
Es lliura	Se li lliura			
Observacions:				
Interpretació:				
Datació		Recull mostres		
		<input type="checkbox"/>		

Població / Terme municipal:		Àrea arqueològica / Jaciment:		UE
BARCELONA		C./ DE LA PRINCESA CODI M.H.C.B. 049/04		5217
Zonal/ àmbit	Sector	Definició		
	5	ESTRAT		
Comp. geològica		Comp. orgànica	Comp. artificial	
TERRA				
Posició	Dimensions	Orientació		
Tamany	Consistència/ Compactació		Color	
SORRA (0'02-2 mm.)	COMPACTACIÓ ALTA		MARRO	
Màximes		Minimes	Orientació pendent	
-				
Cotes superiors		Potència		
Igual a	5196, 5129, 4101	En contacte		
Cobreix		Cobert per 5136, 5230		
Farceix		Farcit per		
Talla		Tallat per 5235		
Recolza		Se li recolza		
Es lliura		Se li lliura		
Observacions:				
Interpretació:				
Datació		Recull mostres		
		<input type="checkbox"/>		

Població / Terme municipal:		Àrea arqueològica / Jaciment:		UE
BARCELONA		C./ DE LA PRINCESA CODI M.H.C.B. 049/04		5218
Zonal/ àmbit	Sector	Definició		
	5	NEGATIVA: rasa		
Comp. geològica		Comp. orgànica	Comp. artificial	
Posició	Dimensions	Orientació		
Tamany	Consistència/ Compactació		Color	
Màximes		Minimes	Orientació pendent	
-				
Cotes superiors		Potència		
Igual a	En contacte			
Cobreix	Cobert per			
Farceix	Farcit per 5215			
Talla	Tallat per			
Recolza	Se li recolza			
Es lliura	Se li lliura			
Observacions:				
RASA DE L'ESTRUCTURA UE 5215.				
Interpretació:				
Datació		Recull mostres		
		<input type="checkbox"/>		

Població / Terme municipal:		Àrea arqueològica / Jaciment:		UE
BARCELONA		C./ DE LA PRINCESA CODI M.H.C.B. 049/04		5219
Zonal/ àmbit	Sector	Definició		
	5	NEGATIVA		
Comp. geològica	Comp. orgànica	Comp. artificial		
Posició	Dimensions	Orientació		
Tamany	Consistència/ Compactació	Color		
Màximes		Mínimes		Orientació pendent
-				
Cotes superiors		Potència		
Igual a	En contacte			
Cobreix	Cobert per			
Farceix	Farcit per 5216			
Talla 572	Tallat per			
Recolza	Se li recolza			
Es lliura	Se li lliura			
Observacions: NEGATIU D'UN ENCAIX RECTANGULAR EN L'ESTRUCTURA DEL POU UE 572.				
Interpretació:				
Datació <input type="text"/> <input type="checkbox"/> Recull mostres				

Població / Terme municipal:		Àrea arqueològica / Jaciment:		UE
BARCELONA		C./ DE LA PRINCESA CODI M.H.C.B. 049/04		5220
Zonal/ àmbit	Sector	Definició		
	5	NEGATIVA		
Comp. geològica	Comp. orgànica	Comp. artificial		
Posició	Dimensions	Orientació		
Tamany	Consistència/ Compactació	Color		
Màximes		Mínimes		Orientació pendent
-				
Cotes superiors		Potència		
Igual a	En contacte			
Cobreix	Cobert per			
Farceix	Farcit per 5216			
Talla 572	Tallat per			
Recolza	Se li recolza			
Es lliura	Se li lliura			
Observacions: NEGATIU D'UN ENCAIX CIRCULAR EN L'ESTRUCTURA DEL POU UE 572.				
Interpretació:				
Datació <input type="text"/> <input type="checkbox"/> Recull mostres				

Població / Terme municipal:		Àrea arqueològica / Jaciment:		UE
BARCELONA		C./ DE LA PRINCESA CODI M.H.C.B. 049/04		5221
Zonal/ àmbit	Sector	Definició		
	5	ESTRAT		
Comp. geològica	Comp. orgànica	Comp. artificial		
TERRA				
Posició	Dimensions	Orientació		
Tamany	Consistència/ Compactació	Color		
SORRA (0'02-2 mm.)	COMPACTACIÓ ALTA	MARRO		
Màximes		Minimes		Orientació pendent
-				Potència
Cotes superiors				
Igual a	5109, 5196	En contacte		
Cobreix		Cobert per 5216		
Farceix		Farcit per		
Talla		Tallat per 574		
Recolza		Se li recolza		
Es lliura		Se li lliura		
Observacions:				
Interpretació:				
Datació		<input type="checkbox"/> Recull mostres		

Població / Terme municipal:		Àrea arqueològica / Jaciment:		UE
BARCELONA		C./ DE LA PRINCESA CODI M.H.C.B. 049/04		5222
Zonal/ àmbit	Sector	Definició		
	5	ESTRUCTURA: fonamentació		
Comp. geològica	Comp. orgànica	Comp. artificial		
PEDRES		MORTER BARREJAT AMB SORRA		
Posició	Dimensions	Orientació		
Tamany	Consistència/ Compactació	Color		
Màximes		Minimes		Orientació pendent
-				Potència
Cotes superiors				
Igual a		En contacte		
Cobreix	5196	Cobert per 5011		
Farceix	5223	Farcit per		
Talla		Tallat per		
Recolza		Se li recolza 5000		
Es lliura		Se li lliura		
Observacions: ESTRUCTURA DE FONAMENTACIÓ.				
Interpretació:				
Datació		<input type="checkbox"/> Recull mostres		

Població / Terme municipal:		Àrea arqueològica / Jaciment:		UE
BARCELONA		C./ DE LA PRINCESA CODI M.H.C.B. 049/04		5223
Zonal/ àmbit	Sector	Definició		
	5	NEGATIVA: rasa		
Comp. geològica	Comp. orgànica	Comp. artificial		
Posició	Dimensions	Orientació		
Tamany	Consistència/ Compactació	Color		
Màximes		Mínimes		Orientació pendent
-				Potència
Cotes superiors				
Igual a	5232	En contacte		
Cobreix		Cobert per		
Farceix		Farcit per 5011, 5222		
Talla	5196	Tallat per		
Recolza		Se li recolza		
Es lliura		Se li lliura		
Observacions: RASA MUR UE 5011.				
Interpretació:				
Datació		Recull mostres		
		<input type="checkbox"/>		

Població / Terme municipal:		Àrea arqueològica / Jaciment:		UE
BARCELONA		C./ DE LA PRINCESA CODI M.H.C.B. 049/04		5224
Zonal/ àmbit	Sector	Definició		
	5	NEGATIVA: retall		
Comp. geològica	Comp. orgànica	Comp. artificial		
Posició	Dimensions	Orientació		
Tamany	Consistència/ Compactació	Color		
Màximes		Mínimes		Orientació pendent
-				Potència
Cotes superiors				
Igual a		En contacte		
Cobreix		Cobert per		
Farceix		Farcit per 5096, 5225		
Talla	5088, 5129	Tallat per		
Recolza		Se li recolza		
Es lliura		Se li lliura		
Observacions:				
Interpretació:				
Datació		Recull mostres		
		<input type="checkbox"/>		

Població / Terme municipal:		Àrea arqueològica / Jaciment:		UE
BARCELONA		C./ DE LA PRINCESA CODI M.H.C.B. 049/04		5225
Zonal/ àmbit	Sector	Definició		
	5	FARCIMENT		
Comp. geològica		Comp. orgànica	Comp. artificial	
TERRA (SAULO)				
Posició	Dimensions	Orientació		
Tamany	Consistència/ Compactació		Color	
SORRA (0'02-2 mm.)	SOLTA	MARRO		
Màximes		Mínimes		Orientació pendent
Cotes superiors		-		Potència
Igual a				
Cobreix	5096	En contacte		
Farceix	5224	Cobert per 5128		
Talla		Farcit per		
Recolza		Tallat per 5075, 5088, 5105		
Es lliura		Se li recolza		
		Se li lliura		
Observacions:				
Interpretació:				
Datació		Recull mostres		

Població / Terme municipal:		Àrea arqueològica / Jaciment:		UE
BARCELONA		C./ DE LA PRINCESA CODI M.H.C.B. 049/04		5226
Zonal/ àmbit	Sector	Definició		
	5	ESTRAT: de preparació		
Comp. geològica		Comp. orgànica	Comp. artificial	
			MORTER BARREJAT AMB SORRA	
Posició	Dimensions	Orientació		
Tamany	Consistència/ Compactació		Color	
Màximes		Mínimes		Orientació pendent
Cotes superiors		-		Potència
Igual a				
Cobreix	5157	En contacte		
Farceix		Cobert per 5077		
Talla		Farcit per		
Recolza	5000	Tallat per		
Es lliura		Se li recolza		
		Se li lliura		
Observacions:				
ESTRAT DE PREPARACIÓ DEL PAVIMENT DEL DIPÒSIT UE 5077.				
Interpretació:				
Datació		Recull mostres		

Població / Terme municipal:		Àrea arqueològica / Jaciment:		UE
BARCELONA		C./ DE LA PRINCESA CODI M.H.C.B. 049/04		5227
Zonal/ àmbit	Sector	Definició		
	5	NEGATIVA: rasa		
Comp. geològica	Comp. orgànica	Comp. artificial		
Posició	Dimensions	Orientació		
Tamany	Consistència/ Compactació	Color		
Màximes		Minimes		Orientació pendent
-				Potència
Igual a	En contacte			
Cobreix	Cobert per 5000, 5044, 5157			
Farceix	Farcit per Tallat per			
Talla	5114, 5159			
Recolza	Se li recolza			
Es lliura	Se li lliura			
Observacions: RASA ESTRUCTURA DIPÒSIT UE 5000.				
Interpretació:				
Datació				
<input type="checkbox"/> Recull mostres				

Població / Terme municipal:		Àrea arqueològica / Jaciment:		UE
BARCELONA		C./ DE LA PRINCESA CODI M.H.C.B. 049/04		5230
Zonal/ àmbit	Sector	Definició		
	5	ESTRUCTURA: indeterminada		
Comp. geològica	Comp. orgànica	Comp. artificial		
		MORTER BARREJAT AMB SORRA		
Posició	Dimensions	Orientació		
Tamany	Consistència/ Compactació	Color		
Màximes		Minimes		Orientació pendent
-				Potència
Igual a	En contacte			
Cobreix	Cobert per 5123			
Farceix	Farcit per Tallat per			
Talla	5114, 5159			
Recolza	Se li recolza			
Es lliura	Se li lliura			
Observacions:				
Interpretació:				
Datació				
<input type="checkbox"/> Recull mostres				

Població / Terme municipal:		Àrea arqueològica / Jaciment:		UE
BARCELONA		C./ DE LA PRINCESA CODI M.H.C.B. 049/04		5231
Zonal/ àmbit	Sector	Definició		
	5			
Comp. geològica	Comp. orgànica	Comp. artificial		
		MORTER BARREJAT AMB SORRA		
Posició	Dimensions	Orientació		
Tamany	Consistència/ Compactació	Color		
Màximes		Minimes		Orientació pendent
-				Potència
Igual a	En contacte			
Cobreix	Cobert per 5236			
Farceix	Farcit per 4035, 5231			
Talla	Tallat per			
Recolza	Se li recolza			
Es lliura	Se li lliura			
Observacions:				
Interpretació:				
Datació		Recull mostres		
		<input type="checkbox"/>		

Població / Terme municipal:		Àrea arqueològica / Jaciment:		UE
BARCELONA		C./ DE LA PRINCESA CODI M.H.C.B. 049/04		5232
Zonal/ àmbit	Sector	Definició		
	5			
Comp. geològica	Comp. orgànica	Comp. artificial		
Posició	Dimensions	Orientació		
Tamany	Consistència/ Compactació	Color		
Màximes		Minimes		Orientació pendent
-				Potència
Igual a	En contacte			
Cobreix	Cobert per			
Farceix	Farcit per 5231			
Talla	Tallat per			
Recolza	Se li recolza			
Es lliura	Se li lliura			
Observacions:				
RASA DEL MUR UE 4035.				
Interpretació:				
Datació		Recull mostres		
		<input type="checkbox"/>		

Població / Terme municipal:		Àrea arqueològica / Jaciment:		UE	
BARCELONA		C./ DE LA PRINCESA CODI M.H.C.B. 049/04		5234	
Zonal/ àmbit	Sector	Definició			
	4	FARCIMENT			
Comp. geològica		Comp. orgànica		Comp. artificial	
PEDRES				MORTER BARREJAT AMB SORRA	
Posició		Dimensions		Orientació	
Tamany		Consistència/ Compactació		Color	
Màximes		Mínimes		Orientació pendent	
Cotes superiors		-		Potència	
Igual a	En contacte				
Cobreix	Cobert per 5236				
Farceix 5235	Farcit per				
Talla	Tallat per				
Recolza	Se li recolza				
Es lliura	Se li lliura				
Observacions: FARCIMENT RASA UE 5235.					
Interpretació:					
Datació		Recull mostres			
		<input type="checkbox"/>			

Població / Terme municipal:		Àrea arqueològica / Jaciment:		UE	
BARCELONA		C./ DE LA PRINCESA CODI M.H.C.B. 049/04		5235	
Zonal/ àmbit	Sector	Definició			
	5	NEGATIVA: rasa			
Comp. geològica		Comp. orgànica		Comp. artificial	
Posició		Dimensions		Orientació	
Tamany		Consistència/ Compactació		Color	
Màximes		Mínimes		Orientació pendent	
Cotes superiors		-		Potència	
Igual a	En contacte				
Cobreix	Cobert per				
Farceix	Farcit per 5213, 5234				
Talla 5217	Tallat per				
Recolza	Se li recolza				
Es lliura	Se li lliura				
Observacions: RASA DE FONAMENTACIÓ DEL MUUR UE 5213.					
Interpretació:					
Datació		Recull mostres			
		<input type="checkbox"/>			

Població / Terme municipal:		Àrea arqueològica / Jaciment:		UE
BARCELONA		C./ DE LA PRINCESA CODI M.H.C.B. 049/04		5236
Zonal/ àmbit	Sector	Definició		
	5	FARCIMENT		
Comp. geològica	Comp. orgànica	Comp. artificial		
		RUNA		
Posició	Dimensions	Orientació		
Tamany	Consistència/ Compactació	Color		
Màximes		Minimes		Orientació pendent
-				Potència
Cotes superiors				
Igual a	En contacte			
Cobreix	5217, 5231, 5234	Cobert per 512		
Farceix		Farcit per		
Talla		Tallat per		
Recolza		Se li recolza		
Es lliura	527, 5147, 5173	Se li lliura		
Observacions:				
Interpretació:				
Datació		Recull mostres		

Població / Terme municipal:		Àrea arqueològica / Jaciment:		UE
BARCELONA		C./ DE LA PRINCESA CODI M.H.C.B. 049/04		5237
Zonal/ àmbit	Sector	Definició		
	5	NEGATIVA: rasa		
Comp. geològica	Comp. orgànica	Comp. artificial		
Posició	Dimensions	Orientació		
Tamany	Consistència/ Compactació	Color		
Màximes		Minimes		Orientació pendent
-				Potència
Cotes superiors				
Igual a	En contacte			
Cobreix		Cobert per		
Farceix		Farcit per 5238, 5239		
Talla	5242	Tallat per		
Recolza		Se li recolza		
Es lliura		Se li lliura		
Observacions:				
Interpretació:				
Datació		Recull mostres		

Població / Terme municipal:		Àrea arqueològica / Jaciment:		UE
BARCELONA		C./ DE LA PRINCESA CODI M.H.C.B. 049/04		5238
Zonal/ àmbit	Sector	Definició		
	5	ESTRUCTURA: arc		
Comp. geològica		Comp. orgànica		Comp. artificial
CARREUS				MORTER BARREJAT AMB SORRA
Posició	Dimensions	Orientació		
Tamany	Consistència/ Compactació		Color	
Màximes		Mínimes		Orientació pendent
Cotes superiors		-		Potència
Igual a	En contacte			
Cobreix 5240	Cobert per 5239			
Farceix 5237	Farcit per			
Talla	Tallat per			
Recolza	Se li recolza			
Es lliura	Se li lliura			
Observacions:				
Interpretació:				
Datació				<input type="checkbox"/> Recull mostres

Població / Terme municipal:		Àrea arqueològica / Jaciment:		UE
BARCELONA		C./ DE LA PRINCESA CODI M.H.C.B. 049/04		5239
Zonal/ àmbit	Sector	Definició		
	5	ESTRUCTURA: mur		
Comp. geològica		Comp. orgànica		Comp. artificial
PEDRES				MORTER BARREJAT AMB SORRA + TOTXOS MASSISSOS
Posició	Dimensions	Orientació		
Tamany	Consistència/ Compactació		Color	
Màximes		Mínimes		Orientació pendent
Cotes superiors		-		Potència
Igual a	En contacte			
Cobreix 5238	Cobert per			
Farceix 5237	Farcit per			
Talla	Tallat per			
Recolza	Se li recolza			
Es lliura	Se li lliura			
Observacions:				
Interpretació:				
Datació				<input type="checkbox"/> Recull mostres

Població / Terme municipal:		Àrea arqueològica / Jaciment:		UE
BARCELONA		C./ DE LA PRINCESA CODI M.H.C.B. 049/04		5240
Zonal/ àmbit	Sector	Definició		
	5	ESTRUCTURA: embà		
Comp. geològica		Comp. orgànica		Comp. artificial
PEDRES		MORTER BARREJAT AMB SORRA		
Posició	Dimensions	Orientació		
Tamany	Consistència/ Compactació		Color	
Màximes		Mínimes		Orientació pendent
Cotes superiors		-		Potència
Igual a	En contacte			
Cobreix	252	Cobert per 5238		
Farceix		Farcit per		
Talla		Tallat per		
Recolza		Se li recolza		
Es lliura		Se li lliura		
Observacions: TAPIAT ARCADA UE 5238.				
Interpretació:				
Datació		<input type="checkbox"/> Recull mostres		

Població / Terme municipal:		Àrea arqueològica / Jaciment:		UE
BARCELONA		C./ DE LA PRINCESA CODI M.H.C.B. 049/04		5241
Zonal/ àmbit	Sector	Definició		
	5	NEGATIVA: retall		
Comp. geològica		Comp. orgànica		Comp. artificial
Posició	Dimensions	Orientació		
Tamany	Consistència/ Compactació		Color	
Màximes		Mínimes		Orientació pendent
Cotes superiors		-		Potència
Igual a	En contacte			
Cobreix		Cobert per		
Farceix		Farcit per 5216		
Talla	5221	Tallat per		
Recolza		Se li recolza		
Es lliura		Se li lliura		
Observacions:				
Interpretació:				
Datació		<input type="checkbox"/> Recull mostres		

Població / Terme municipal:		Àrea arqueològica / Jaciment:		UE
BARCELONA		C./ DE LA PRINCESA CODI M.H.C.B. 049/04		5242
Zonal/ àmbit	Sector	Definició		
	5	ESTRUCTURA: mur		
Comp. geològica		Comp. orgànica		Comp. artificial
PEDRES				MORTER BARREJAT AMB SORRA + TOTXOS MASSISSOS
Posició		Dimensions		Orientació
Tamany		Consistència/ Compactació		Color
Màximes		Mínimes		Orientació pendent
Cotes superiors		-		Potència
Igual a	252	En contacte		
Cobreix		Cobert per		
Farceix		Farcit per		
Talla		Tallat per		
Recolza	897	Se li recolza		
Es lliura		Se li lliura		
Observacions: EN ALGUNS TRAMS EL PARAMENT DEL MUR ESTA FORMAT PER FILERES DE PEDRES I TOTXOS ALTERNADES.				
Interpretació:				
Datació		Recull mostres		

Població / Terme municipal:		Àrea arqueològica / Jaciment:		UE
BARCELONA		C./ DE LA PRINCESA CODI M.H.C.B. 049/04		7000
Zonal/ àmbit	Sector	Definició		
	7	NEGATIVA: rasa		
Comp. geològica		Comp. orgànica		Comp. artificial
Posició		Dimensions		Orientació
Tamany		Consistència/ Compactació		Color
Màximes		Mínimes		Orientació pendent
Cotes superiors		-		Potència
Igual a		En contacte		
Cobreix		Cobert per		
Farceix		Farcit per		
Talla	772	Tallat per		
Recolza		Se li recolza		
Es lliura		Se li lliura		
Observacions: RASA POU UE 799.				
Interpretació:				
Datació		Recull mostres		

Població / Terme municipal:		Àrea arqueològica / Jaciment:		UE
BARCELONA		C./ DE LA PRINCESA CODI M.H.C.B. 049/04		7001
Zonal/ àmbit	Sector	Definició		
	7	ESTRUCTURA: tapadora pou		
Comp. geològica	Comp. orgànica	Comp. artificial		
Posició	Dimensions	Orientació		
Tamany	Consistència/ Compactació	Color		
Màximes		Minimes		Orientació pendent
-				Potència
Cotes superiors				
Igual a	En contacte			
Cobreix 799, 7002	Cobert per 706			
Farceix	Farcit per			
Talla	Tallat per			
Recolza 776, 795	Se li recolza			
Es lliura	Se li lliura			
Observacions: BOLTA QUE COBREIX EL POU UE 799.				
Interpretació:				
Datació		Recull mostres		

Població / Terme municipal:		Àrea arqueològica / Jaciment:		UE
BARCELONA		C./ DE LA PRINCESA CODI M.H.C.B. 049/04		7002
Zonal/ àmbit	Sector	Definició		
	7	FARCIMENT		
Comp. geològica	Comp. orgànica	Comp. artificial		
TERRA		RESTES DE MATERIAL CONSTRUCTIU		
Posició	Dimensions	Orientació		
Tamany	Consistència/ Compactació	Color		
SORRA (0'02-2 mm.)	SOLTA	MARRO		
Màximes		Minimes		Orientació pendent
-				Potència
Cotes superiors				
Igual a	En contacte			
Cobreix 7009	Cobert per 706, 7001			
Farceix 799	Farcit per			
Talla	Tallat per 859			
Recolza	Se li recolza			
Es lliura 795, 796, 871, 7007, 7008, 7009,	Se li lliura			
Observacions: FARCIMENT POU UE 799.				
Interpretació:				
Datació		Recull mostres		

Població / Terme municipal:		Àrea arqueològica / Jaciment:		UE
BARCELONA		C./ DE LA PRINCESA CODI M.H.C.B. 049/04		7003
Zonal/ àmbit	Sector	Definició		
	7	ENLLUÏT		
Comp. geològica	Comp. orgànica	Comp. artificial		
		MORTER GRIS		
Posició	Dimensions	Orientació		
Tamany	Consistència/ Compactació	Color		
Màximes		Minimes		Orientació pendent
-				Potència
Cotes superiors				
Igual a	En contacte			
Cobreix	772	Cobert per 706		
Farceix		Farcit per		
Talla		Tallat per		
Recolza	799	Se li recolza		
Es lliura		Se li lliura		
Observacions: ENLLUÏT				
Interpretació:				
Datació		Recull mostres		

Població / Terme municipal:		Àrea arqueològica / Jaciment:		UE
BARCELONA		C./ DE LA PRINCESA CODI M.H.C.B. 049/04		7004
Zonal/ àmbit	Sector	Definició		
	7	ESTRUCTURA: embà		
Comp. geològica	Comp. orgànica	Comp. artificial		
PEDRES		MORTER BLANC + TOTXOS MASSISSOS		
Posició	Dimensions	Orientació		
	TOTXOS 30 x 15 cm.			
Tamany	Consistència/ Compactació	Color		
Màximes		Minimes		Orientació pendent
-				Potència
Cotes superiors				
Igual a	En contacte			
Cobreix	772	Cobert per 706		
Farceix		Farcit per		
Talla		Tallat per		
Recolza	776, 7039	Se li recolza		
Es lliura		Se li lliura		
Observacions:				
Interpretació:				
Datació		Recull mostres		

Població / Terme municipal:		Àrea arqueològica / Jaciment:		UE
BARCELONA		C./ DE LA PRINCESA CODI M.H.C.B. 049/04		7005
Zonal/ àmbit	Sector	Definició		
	7	ESTRUCTURA: arc		
Comp. geològica		Comp. orgànica	Comp. artificial	
CARREUS			MORTER BARREJAT AMB SORRA	
Posició	Dimensions	Orientació		
Tamany	Consistència/ Compactació		Color	
Màximes		Minimes	Orientació pendent	
Cotes superiors		-	Potència	
Igual a	En contacte			
Cobreix 7028	Cobert per 706			
Farceix	Farcit per			
Talla	Tallat per			
Recolza	Se li recolza 772, 773			
Es lliura	Se li lliura			
Observacions: ARRENCAMENT ARCADA.				
Interpretació:				
Datació		Recull mostres		

Població / Terme municipal:		Àrea arqueològica / Jaciment:		UE
BARCELONA		C./ DE LA PRINCESA CODI M.H.C.B. 049/04		7006
Zonal/ àmbit	Sector	Definició		
	7	NEGATIVA: retall		
Comp. geològica		Comp. orgànica	Comp. artificial	
Posició	Dimensions	Orientació		
Tamany	Consistència/ Compactació		Color	
Màximes		Minimes	Orientació pendent	
Cotes superiors		-	Potència	
Igual a	En contacte			
Cobreix	Cobert per			
Farceix	Farcit per 7007			
Talla 871	Tallat per			
Recolza	Se li recolza			
Es lliura	Se li lliura			
Observacions: RETTALL A L'ESTRUCTURA UE 871.				
Interpretació:				
Datació		Recull mostres		

Població / Terme municipal:		Àrea arqueològica / Jaciment:		UE
BARCELONA		C./ DE LA PRINCESA CODI M.H.C.B. 049/04		7007
Zonal/ àmbit	Sector	Definició		
	7	ESTRUCTURA		
Comp. geològica	Comp. orgànica	Comp. artificial		
		TOTXOS MASSISSOS		
Posició	Dimensions	Orientació		
	TOTXOS 30 x 15 cm.			
Tamany	Consistència/ Compactació	Color		
Màximes		Minimes		Orientació pendent
-				Potència
Cotes superiors				
Igual a	En contacte			
Cobreix 7008	Cobert per 7007			
Farceix 7006	Farcit per			
Talla	Tallat per			
Recolza 795, 871	Se li recolza			
Es lliura	Se li lliura 7002			
Observacions: TOTXOS SENSE LLIGAR QUE TAPIEN EL FORAT UE 7006.				
Interpretació:				
Datació		Recull mostres		
		<input type="checkbox"/>		

Població / Terme municipal:		Àrea arqueològica / Jaciment:		UE
BARCELONA		C./ DE LA PRINCESA CODI M.H.C.B. 049/04		7008
Zonal/ àmbit	Sector	Definició		
	7	ESTRUCTURA: riostra		
Comp. geològica	Comp. orgànica	Comp. artificial		
PEDRES				
Posició	Dimensions	Orientació		
Tamany	Consistència/ Compactació	Color		
Màximes		Minimes		Orientació pendent
-				Potència
Cotes superiors				
Igual a	En contacte			
Cobreix	Cobert per 796, 871, 7007			
Farceix	Farcit per			
Talla	Tallat per			
Recolza	Se li recolza 858, 7002			
Es lliura	Se li lliura			
Observacions: RIOSTRA DE L'ARCADA UE 7042.				
Interpretació:				
Datació		Recull mostres		
		<input type="checkbox"/>		

Població / Terme municipal:		Àrea arqueològica / Jaciment:		UE
BARCELONA		C./ DE LA PRINCESA CODI M.H.C.B. 049/04		7009
Zonal/ àmbit	Sector	Definició		
	7	ESTRUCTURA: mur		
Comp. geològica	Comp. orgànica	Comp. artificial		
		TOTXOS MASSISSOS		
Posició	Dimensions	Orientació		
	TOTXOS 30 x 15 cm.			
Tamany	Consistència/ Compactació	Color		
Màximes		Minimes		Orientació pendent
-				Potència
Igual a	En contacte			
Cobreix	7011	Cobert per 7002		
Farceix		Farcit per		
Talla		Tallat per		
Recolza	776, 794, 795, 796, 799	Se li recolza		
Es lliura		Se li lliura 7002		
Observacions: TOTXOS SENSE LLIGAR.				
Interpretació:				
Datació				
<input type="checkbox"/> Recull mostres				

Població / Terme municipal:		Àrea arqueològica / Jaciment:		UE
BARCELONA		C./ DE LA PRINCESA CODI M.H.C.B. 049/04		7010
Zonal/ àmbit	Sector	Definició		
	7	ESTRUCTURA: mur		
Comp. geològica	Comp. orgànica	Comp. artificial		
		MORTER BLANC + TOTXOS MASSISSOS		
Posició	Dimensions	Orientació		
	TOTXOS 30 x 15 cm.			
Tamany	Consistència/ Compactació	Color		
Màximes		Minimes		Orientació pendent
-				Potència
Igual a	En contacte			
Cobreix	7011	Cobert per		
Farceix		Farcit per		
Talla		Tallat per		
Recolza	729	Se li recolza 701, 702, 703, 704, 705		
Es lliura		Se li lliura		
Observacions:				
Interpretació: FUNCIONA ORIGINALMENT AMB EL PAVIMENT UE 705.				
Datació				
<input type="checkbox"/> Recull mostres				

Població / Terme municipal:		Àrea arqueològica / Jaciment:		UE
BARCELONA		C./ DE LA PRINCESA CODI M.H.C.B. 049/04		7011
Zonal/ àmbit	Sector	Definició		
	7	ESTRUCTURA: fonamentació		
Comp. geològica		Comp. orgànica	Comp. artificial	
PEDRES			MORTER BLANC + RESTES DE MATERIAL CONSTRUCTIU	
Posició	Dimensions	Orientació		
Tamany	Consistència/ Compactació		Color	
Màximes		Minimes	Orientació pendent	
Cotes superiors		-	Potència	
Igual a	En contacte			
Cobreix 781	Cobert per 7010			
Farceix 7012	Farcit per			
Talla	Tallat per			
Recolza 729, 730, 776, 794, 798, 7013	Se li recolza			
Es lliura	Se li lliura			
Observacions: SABATA DE FONAMENTACIÓ DEL MUR UE 7010. ENCOFRAT PERDUT.				
Interpretació:				
Datació		Recull mostres		

Població / Terme municipal:		Àrea arqueològica / Jaciment:		UE
BARCELONA		C./ DE LA PRINCESA CODI M.H.C.B. 049/04		7012
Zonal/ àmbit	Sector	Definició		
	7	NEGATIVA: rasa		
Comp. geològica		Comp. orgànica	Comp. artificial	
Posició	Dimensions	Orientació		
Tamany	Consistència/ Compactació		Color	
Màximes		Minimes	Orientació pendent	
Cotes superiors		-	Potència	
Igual a	En contacte			
Cobreix	Cobert per			
Farceix	Farcit per 7011			
Talla	Tallat per			
Recolza	Se li recolza			
Es lliura	Se li lliura			
Observacions: RASA FONAMENTACIÓ MUR UE 7010. TAMBÉ TALLA A: 741, 742, 743, 754, 755, 779, 780, 781.				
Interpretació:				
Datació		Recull mostres		

Població / Terme municipal:		Àrea arqueològica / Jaciment:		UE
BARCELONA		C./ DE LA PRINCESA CODI M.H.C.B. 049/04		7013
Zonal/ àmbit	Sector	Definició		
	7	ESTRUCTURA: fonamentació		
Comp. geològica		Comp. orgànica		Comp. artificial
CARREUS				MORTER BARREJAT AMB SORRA
Posició	Dimensions	Orientació		
Tamany	Consistència/ Compactació		Color	
Màximes		Mínimes		Orientació pendent
Cotes superiors		-		Potència
Igual a	En contacte			
Cobreix	731	Cobert per		730
Farceix		Farcit per		
Talla		Tallat per		
Recolza		Se li recolza		739, 7011
Es lliura		Se li lliura		
Observacions: ESTRUCTURA DE FONAMENTACIÓ.				
Interpretació:				
Datació		<input type="checkbox"/> Recull mostres		

Població / Terme municipal:		Àrea arqueològica / Jaciment:		UE
BARCELONA		C./ DE LA PRINCESA CODI M.H.C.B. 049/04		7014
Zonal/ àmbit	Sector	Definició		
	7	ESTRAT: de preparació		
Comp. geològica		Comp. orgànica		Comp. artificial
				MORTER BARREJAT AMB SORRA
Posició	Dimensions	Orientació		
Tamany	Consistència/ Compactació		Color	
Màximes		Mínimes		Orientació pendent
Cotes superiors		-		Potència
Igual a	En contacte			
Cobreix	758, 7025	Cobert per		768
Farceix		Farcit per		
Talla		Tallat per		753, 763, 7026
Recolza		Se li recolza		
Es lliura		Se li lliura		
Observacions:				
Interpretació:				
Datació		<input type="checkbox"/> Recull mostres		

Població / Terme municipal:		Àrea arqueològica / Jaciment:		UE	
BARCELONA		C./ DE LA PRINCESA CODI M.H.C.B. 049/04		7015	
Zonal/ àmbit		Sector		Definició	
7		7			
ESTRUCTURA: claveguera					
Comp. geològica		Comp. orgànica		Comp. artificial	
				MORTER BARREJAT AMB SORRA + TOTXOS MASSISSOS	
Posició		Dimensions		Orientació	
		TOTXOS 30 x 15 cm.			
Tamany		Consistència/ Compactació		Color	
Màximes		Mínimes		Orientació pendent	
Cotes superiors		-		Potència	
Igual a					
En contacte					
Cobreix 7016		Cobreix 706			
Farceix 7017		Farceix 706			
Talla		Tallat per 793			
Recolza		Se li recolza			
Es lliura		Se li lliura			
Observacions: PARETS DE CONTENCIÓ DE LA CLAVEGUERA.					
Interpretació:					
Datació					
<input type="checkbox"/> Recull mostres					

Població / Terme municipal:		Àrea arqueològica / Jaciment:		UE	
BARCELONA		C./ DE LA PRINCESA CODI M.H.C.B. 049/04		7016	
Zonal/ àmbit		Sector		Definició	
7		7			
ESTRUCTURA: solera clavaguera					
Comp. geològica		Comp. orgànica		Comp. artificial	
				MORTER BARREJAT AMB SORRA + TOTXOS MASSISSOS	
Posició		Dimensions		Orientació	
		TOTXOS 30 x 15 cm.			
Tamany		Consistència/ Compactació		Color	
Màximes		Mínimes		Orientació pendent	
Cotes superiors		-		Potència	
Igual a					
En contacte					
Cobreix 757		Cobreix 706, 7015			
Farceix 7017		Farceix 706			
Talla		Tallat per 793			
Recolza		Se li recolza			
Es lliura		Se li lliura			
Observacions:					
Interpretació:					
Datació					
<input type="checkbox"/> Recull mostres					

Població / Terme municipal:		Àrea arqueològica / Jaciment:		UE
BARCELONA		C./ DE LA PRINCESA CODI M.H.C.B. 049/04		7017
Zonal/ àmbit	Sector	Definició		
	7			
Comp. geològica		Comp. orgànica		Comp. artificial
PEDRES				MORTER BARREJAT AMB SORRA
Posició	Dimensions	Orientació		
Tamany	Consistència/ Compactació		Color	
Màximes		Mínimes		Orientació pendent
Cotes superiors		-		Potència
Igual a	En contacte			
Cobreix	7021	Cobert per 706		
Farceix	7020	Farcit per		
Talla	757, 7019	Tallat per 793, 7017		
Recolza		Se li recolza		
Es lliura		Se li lliura		
Observacions: RASA CLAVEGUERA UE 7015.				
Interpretació:				
Datació		Recull mostres		
		<input type="checkbox"/>		

Població / Terme municipal:		Àrea arqueològica / Jaciment:		UE
BARCELONA		C./ DE LA PRINCESA CODI M.H.C.B. 049/04		7019
Zonal/ àmbit	Sector	Definició		
	7			
Comp. geològica		Comp. orgànica		Comp. artificial
PEDRES				MORTER BARREJAT AMB SORRA
Posició	Dimensions	Orientació		
Tamany	Consistència/ Compactació		Color	
Màximes		Mínimes		Orientació pendent
Cotes superiors		-		Potència
Igual a	En contacte			
Cobreix	7021	Cobert per 706		
Farceix	7020	Farcit per		
Talla	793, 7017	Tallat per		
Recolza	791	Se li recolza		
Es lliura		Se li lliura		
Observacions:				
Interpretació:				
Datació		Recull mostres		
		<input type="checkbox"/>		

Població / Terme municipal:		Àrea arqueològica / Jaciment:		UE
BARCELONA		C./ DE LA PRINCESA CODI M.H.C.B. 049/04		7020
Zonal/ àmbit	Sector	Definició		
	7	NEGATIVA: rasa		
Comp. geològica	Comp. orgànica	Comp. artificial		
Posició	Dimensions	Orientació		
Tamany	Consistència/ Compactació	Color		
Màximes		Minimes		Orientació pendent
-				Potència
Cotes superiors				
Igual a	En contacte			
Cobreix	7022	Cobert per 7019		
Farceix	7020	Farcit per 7021		
Talla	757	Tallat per		
Recolza		Se li recolza		
Es lliura		Se li lliura		
Observacions: RASA MUR UE 7019.				
Interpretació:				
Datació				<input type="checkbox"/> Recull mostres

Població / Terme municipal:		Àrea arqueològica / Jaciment:		UE
BARCELONA		C./ DE LA PRINCESA CODI M.H.C.B. 049/04		7021
Zonal/ àmbit	Sector	Definició		
	7	ESTRUCTURA: fonamentació		
Comp. geològica	Comp. orgànica	Comp. artificial		
PEDRES		MORTER BARREJAT AMB SORRA		
Posició	Dimensions	Orientació		
Tamany	Consistència/ Compactació	Color		
Màximes		Minimes		Orientació pendent
-				Potència
Cotes superiors				
Igual a	En contacte			
Cobreix	7022	Cobert per 7019		
Farceix	7020	Farcit per		
Talla		Tallat per		
Recolza	792	Se li recolza		
Es lliura		Se li lliura		
Observacions: FONAMENTACIÓ DE L'EMBÀ UE 7019.				
Interpretació:				
Datació				<input type="checkbox"/> Recull mostres

Població / Terme municipal:		Àrea arqueològica / Jaciment:		UE
BARCELONA		C./ DE LA PRINCESA CODI M.H.C.B. 049/04		7022
Zonal/ àmbit	Sector	Definició		
	7	ESTRUCTURA: mur		
Comp. geològica		Comp. orgànica		Comp. artificial
PEDRES		MORTER BARREJAT AMB SORRA		
Posició	Dimensions	Orientació		
Tamany	Consistència/ Compactació		Color	
Màximes		Mínimes		Orientació pendent
Cotes superiors		-		Potència
Igual a	En contacte			
Cobreix 7023	Cobert per 7021			
Farceix	Farcit per			
Talla	Tallat per			
Recolza	Se li recolza			
Es lliura	Se li lliura 7014, 7015			
Observacions:				
Interpretació:				
Datació		Recull mostres		
		<input type="checkbox"/>		

Població / Terme municipal:		Àrea arqueològica / Jaciment:		UE
BARCELONA		C./ DE LA PRINCESA CODI M.H.C.B. 049/04		7023
Zonal/ àmbit	Sector	Definició		
	7	ESTRUCTURA: fonamentació		
Comp. geològica		Comp. orgànica		Comp. artificial
Posició	Dimensions	Orientació		
Tamany	Consistència/ Compactació		Color	
Màximes		Mínimes		Orientació pendent
Cotes superiors		-		Potència
Igual a	En contacte			
Cobreix 764	Cobert per 7014, 7022			
Farceix 7024	Farcit per			
Talla	Tallat per			
Recolza	Se li recolza			
Es lliura	Se li lliura			
Observacions:				
FONAMENTACIÓ MUJR UE 7022.				
Interpretació:				
Datació		Recull mostres		
		<input type="checkbox"/>		

Població / Terme municipal:		Àrea arqueològica / Jaciment:		UE
BARCELONA		C./ DE LA PRINCESA CODI M.H.C.B. 049/04		7024
Zonal/ àmbit	Sector	Definició		
	7	NEGATIVA: rasa		
Comp. geològica		Comp. orgànica		Comp. artificial
TERRA				
Posició	Dimensions	Orientació		
Tamany	Consistència/ Compactació		Color	
SORRA (0'02-2 mm.)	ARGILOSA		GRIS	
Màximes		Mínimes		Orientació pendent
Cotes superiors		-		Potència
Igual a	En contacte			
Cobreix	Cobert per 7023			
Farceix	Farcit per 7023			
Talla	Tallat per 7023			
Recolza	Se li recolza			
Es lliura	Se li lliura			
Observacions: RASA MUR UE 7022.				
Interpretació:				
Datació		Recull mostres		
		<input type="checkbox"/>		

Població / Terme municipal:		Àrea arqueològica / Jaciment:		UE
BARCELONA		C./ DE LA PRINCESA CODI M.H.C.B. 049/04		7025
Zonal/ àmbit	Sector	Definició		
	7	FARCIMENT		
Comp. geològica		Comp. orgànica		Comp. artificial
TERRA				
Posició	Dimensions	Orientació		
Tamany	Consistència/ Compactació		Color	
SORRA (0'02-2 mm.)	ARGILOSA		GRIS	
Màximes		Mínimes		Orientació pendent
Cotes superiors		-		Potència
Igual a	En contacte			
Cobreix	Cobert per 7014			
Farceix	Farcit per 7014			
Talla	Tallat per 793, 7024			
Recolza	Se li recolza			
Es lliura	Se li lliura			
Observacions:				
Interpretació:				
Datació		Recull mostres		
		<input type="checkbox"/>		

Població / Terme municipal:		Àrea arqueològica / Jaciment:		UE
BARCELONA		C./ DE LA PRINCESA CODI M.H.C.B. 049/04		7026
Zonal/ àmbit	Sector	Definició		
	7	NEGATIVA: retall		
Comp. geològica	Comp. orgànica	Comp. artificial		
Posició	Dimensions	Orientació		
Tamany	Consistència/ Compactació	Color		
Màximes		Minimes		Orientació pendent
-				Potència
Igual a	En contacte			
Cobreix	Cobert per 7027			
Farceix	Farcit per 7014			
Talla	Tallat per 758, 764, 768, 7014			
Recolza	Se li recolza			
Es lliura	Se li lliura			
Observacions: RETAILL PARALLEL AL MUR UE 109.				
Interpretació:				
Datació				<input type="checkbox"/> Recull mostres

Població / Terme municipal:		Àrea arqueològica / Jaciment:		UE
BARCELONA		C./ DE LA PRINCESA CODI M.H.C.B. 049/04		7027
Zonal/ àmbit	Sector	Definició		
	7	FARCIMENT		
Comp. geològica	Comp. orgànica	Comp. artificial		
TERRA		RESTES DE MATERIAL CONSTRUCTIU		
Posició	Dimensions	Orientació		
Tamany	Consistència/ Compactació	Color		
SORRA (0'02-2 mm.)	SOLTA	MARRO		
Màximes		Minimes		Orientació pendent
-				Potència
Igual a	En contacte			
Cobreix	Cobert per 757, 765			
Farceix	Farcit per			
Talla	Tallat per 526			
Recolza	Se li recolza			
Es lliura	Se li lliura			
Observacions: FARCIMENT RETALL UE 7026.				
Interpretació:				
Datació				<input type="checkbox"/> Recull mostres

Població / Terme municipal:		Àrea arqueològica / Jaciment:		UE
BARCELONA		C./ DE LA PRINCESA CODI M.H.C.B. 049/04		7028
Zonal/ àmbit	Sector	Definició		
	7	ESTRUCTURA: fonamentació		
Comp. geològica		Comp. orgànica		Comp. artificial
CARREUS				MORTER BARREJAT AMB SORRA
Posició	Dimensions	Orientació		
Tamany	Consistència/ Compactació		Color	
Màximes		Mínimes		Orientació pendent
Cotes superiors		-		Potència
Igual a				
En contacte				
Cobreix	Cobert per 781, 798, 7005			
Farceix	7029	Farcit per		
Talla	Tallat per			
Recolza	Se li recolza			
Es lliura	Se li lliura			
Observacions: BASE FONAMENTACIÓ DE L'ARRENCAMENT DE L'ARCADA UE 7005.				
Interpretació:				
Datació				<input type="checkbox"/> Recull mostres

Població / Terme municipal:		Àrea arqueològica / Jaciment:		UE
BARCELONA		C./ DE LA PRINCESA CODI M.H.C.B. 049/04		7029
Zonal/ àmbit	Sector	Definició		
	7	NEGATIVA: rasa		
Comp. geològica		Comp. orgànica		Comp. artificial
Posició	Dimensions	Orientació		
Tamany	Consistència/ Compactació		Color	
Màximes		Mínimes		Orientació pendent
Cotes superiors		-		Potència
Igual a				
En contacte				
Cobreix	Cobert per			
Farceix	Farcit per 7028			
Talla	764	Tallat per		
Recolza	Se li recolza			
Es lliura	Se li lliura			
Observacions: RASA ARRENCAMENT D'ARCADA UE 7005.				
Interpretació:				
Datació				<input type="checkbox"/> Recull mostres

Població / Terme municipal:		Àrea arqueològica / Jaciment:		UE	
BARCELONA		C./ DE LA PRINCESA CODI M.H.C.B. 049/04		7030	
Zonal/ àmbit		Sector		Definició	
		7		ESTRUCTURA: fonamentació	
Comp. geològica		Comp. orgànica		Comp. artificial	
PEDRES AMB FANG					
Posició		Dimensions		Orientació	
Tamany		Consistència/ Compactació		Color	
Cotes superiors		Màximes		Orientació pendent	
		-			
Igual a		En contacte			
Cobreix 764		Cobert per 109, 765			
Farceix 7031		Farcit per			
Talla		Tallat per			
Recolza		Se li recolza			
Es lliura		Se li lliura 7027			
Observacions: BASE MUJR UE 109.					
Interpretació:					
Datació				<input type="checkbox"/> Recull mostres	

Població / Terme municipal:		Àrea arqueològica / Jaciment:		UE	
BARCELONA		C./ DE LA PRINCESA CODI M.H.C.B. 049/04		7031	
Zonal/ àmbit		Sector		Definició	
		7		NEGATIVA: rasa	
Comp. geològica		Comp. orgànica		Comp. artificial	
Posició		Dimensions		Orientació	
Tamany		Consistència/ Compactació		Color	
Cotes superiors		Màximes		Orientació pendent	
		-			
Igual a		En contacte			
Cobreix		Cobert per			
Farceix		Farcit per 7030			
Talla 758, 764		Tallat per			
Recolza		Se li recolza			
Es lliura		Se li lliura			
Observacions: RASA MUJR UE 109.					
Interpretació:					
Datació				<input type="checkbox"/> Recull mostres	

Població / Terme municipal:		Àrea arqueològica / Jaciment:		UE
BARCELONA		C./ DE LA PRINCESA CODI M.H.C.B. 049/04		7032
Zonal/ àmbit	Sector	Definició		
	7			
Comp. geològica		Comp. orgànica		Comp. artificial
PEDRES				CALÇ
Posició	Dimensions	Orientació		
Tamany	Consistència/ Compactació		Color	
Màximes		Mínimes		Orientació pendent
Cotes superiors		-		Potència
Igual a	En contacte			
Cobreix	764	Cobert per 757		
Farceix	7034	Farcit per		
Talla		Tallat per 5008		
Recolza	109	Se li recolza 769		
Es lliura		Se li lliura		
Observacions: ENLLUÏT DE CALÇ DEL MUR UE 109.				
Interpretació:				
Datació				
<input type="checkbox"/> Recull mostres				

Població / Terme municipal:		Àrea arqueològica / Jaciment:		UE
BARCELONA		C./ DE LA PRINCESA CODI M.H.C.B. 049/04		7033
Zonal/ àmbit	Sector	Definició		
	7			
Comp. geològica		Comp. orgànica		Comp. artificial
PEDRES				MORTER BARREJAT AMB SORRA
Posició	Dimensions	Orientació		
Tamany	Consistència/ Compactació		Color	
Màximes		Mínimes		Orientació pendent
Cotes superiors		-		Potència
Igual a	En contacte			
Cobreix	764	Cobert per 757		
Farceix	7034	Farcit per		
Talla		Tallat per 5008		
Recolza		Se li recolza		
Es lliura		Se li lliura		
Observacions: LES PARETS UE 774, 7033 I 7036 FAN UN POU RECOLZAT AL MUR UE 109 I FARCIT AMB LA RUNA QUE COBREIX LES ESTRUCTURES (UE 757).				
Interpretació:				
Datació				
<input type="checkbox"/> Recull mostres				

Població / Terme municipal:		Àrea arqueològica / Jaciment:		UE
BARCELONA		C./ DE LA PRINCESA CODI M.H.C.B. 049/04		7034
Zonal/ àmbit	Sector	Definició		
	7	NEGATIVA: rasa		
Comp. geològica	Comp. orgànica	Comp. artificial		
Posició	Dimensions	Orientació		
Tamany	Consistència/ Compactació	Color		
Màximes		Mínimes		Orientació pendent
-				
Cotes superiors		Potència		
Igual a	En contacte			
Cobreix	Cobert per			
Farceix	Farcit per 7033			
Talla	Tallat per			
764, 773, 781				
Recolza	Se li recolza			
Es lliura	Se li lliura			
Observacions: RASA MUR UE 7033.				
Interpretació:				
Datació				<input type="checkbox"/> Recull mostres

Població / Terme municipal:		Àrea arqueològica / Jaciment:		UE
BARCELONA		C./ DE LA PRINCESA CODI M.H.C.B. 049/04		7035
Zonal/ àmbit	Sector	Definició		
	7	NEGATIVA: rasa		
Comp. geològica	Comp. orgànica	Comp. artificial		
Posició	Dimensions	Orientació		
Tamany	Consistència/ Compactació	Color		
Màximes		Mínimes		Orientació pendent
-				
Cotes superiors		Potència		
Igual a	En contacte			
Cobreix	Cobert per			
Farceix	Farcit per 767			
Talla	Tallat per			
772				
Recolza	Se li recolza			
Es lliura	Se li lliura			
Observacions: RASA ESTRUCTURA DE FONAMENTACIÓ UE 767.				
Interpretació:				
Datació				<input type="checkbox"/> Recull mostres

Població / Terme municipal:		Àrea arqueològica / Jaciment:		UE
BARCELONA		C./ DE LA PRINCESA CODI M.H.C.B. 049/04		7036
Zonal/ àmbit	Sector	Definició		
	7	ESTRUCTURA: pou		
Comp. geològica		Comp. orgànica		Comp. artificial
PEDRES				MORTER BARREJAT AMB SORRA
Posició	Dimensions	Orientació		
Tamany	Consistència/ Compactació	Color		
Màximes		Mínimes		Orientació pendent
-		-		
Cotes superiors		Potència		
Igual a	En contacte			
Cobreix 764	Cobert per 195, 1001			
Farceix	Farcit per			
Talla	Tallat per 5008			
Recolza 767, 1003	Se li recolza 774			
Es lliura	Se li lliura			
Observacions: LES PARETS UE 774, 7033 I 7036 FAN UN POU RECOLZAT AL MUR UE 109 I FARCIT AMB LA RUNA QUE COBREIX LES ESTRUCTURES (UE 757).				
Interpretació:				
Datació				
<input type="checkbox"/> Recull mostres				

Població / Terme municipal:		Àrea arqueològica / Jaciment:		UE
BARCELONA		C./ DE LA PRINCESA CODI M.H.C.B. 049/04		7037
Zonal/ àmbit	Sector	Definició		
	7	ENLLUÏT		
Comp. geològica		Comp. orgànica		Comp. artificial
				CALÇ
Posició	Dimensions	Orientació		
Tamany	Consistència/ Compactació	Color		
		BLANC		
Màximes		Mínimes		Orientació pendent
-		-		
Cotes superiors		Potència		
Igual a	En contacte			
Cobreix	Cobert per			
Farceix	Farcit per			
Talla	Tallat per			
Recolza	Se li recolza			
Es lliura 774, 7033, 7036	Se li lliura			
Observacions: ENLLUÏT				
Interpretació:				
Datació				
<input type="checkbox"/> Recull mostres				

Població / Terme municipal:		Àrea arqueològica / Jaciment:		UE
BARCELONA		C./ DE LA PRINCESA CODI M.H.C.B. 049/04		7038
Zonal/ àmbit	Sector	Definició		
	7			
ESTRUCTURA: pilar				
Comp. geològica	Comp. orgànica	Comp. artificial		
TERRA	CARBONS (presència)			
Posició	Dimensions	Orientació		
Tamany	Consistència/ Compactació	Color		
SORRA (0'02-2 mm.)	ARGILOSA	MARRO FOSC		
Màximes		Minimes	Orientació pendent	
-			Potència	
Igual a	En contacte			
Cobreix 788	Cobert per 750			
Farceix	Farcit per			
Talla	Tallat per 740, 786			
Recolza	Se li recolza			
Es lliura	Se li lliura			
Observacions: FARCIMENT POU UE 788.				
Interpretació:				
Datació		<input type="checkbox"/> Recull mostres		

Població / Terme municipal:		Àrea arqueològica / Jaciment:		UE
BARCELONA		C./ DE LA PRINCESA CODI M.H.C.B. 049/04		7039
Zonal/ àmbit	Sector	Definició		
	7			
ESTRUCTURA: pilar				
Comp. geològica	Comp. orgànica	Comp. artificial		
		MORTER BARREJAT AMB SORRA + TOTXOS MASSISSOS		
Posició	Dimensions	Orientació		
	TOTXOS 30 x 15 cm.			
Tamany	Consistència/ Compactació	Color		
Màximes		Minimes	Orientació pendent	
-			Potència	
Igual a	En contacte 776			
Cobreix 794	Cobert per 706			
Farceix	Farcit per			
Talla	Tallat per			
Recolza	Se li recolza 772, 7004			
Es lliura	Se li lliura 773			
Observacions:				
Interpretació:				
Datació		<input type="checkbox"/> Recull mostres		

Població / Terme municipal:		Àrea arqueològica / Jaciment:		UE
BARCELONA		C./ DE LA PRINCESA CODI M.H.C.B. 049/04		7040
Zonal/ àmbit	Sector	Definició		
	7			
Comp. geològica		Comp. orgànica		Comp. artificial
TERRA				
Posició	Dimensions	Orientació		
Tamany	Consistència/ Compactació		Color	
SORRA (0'02-2 mm.)	COMPACTACIÓ ALTA		MARRO	
Màximes		Mínimes		Orientació pendent
Cotes superiors		-		Potència
Igual a	En contacte			
Cobreix	7041	Cobert per 757		
Farceix	Farcit per			
Talla	Tallat per			
Recolza	Se li recolza			
Es lliura	Se li lliura			
Observacions:				
Interpretació:				
Datació		<input type="checkbox"/> Recull mostres		

Població / Terme municipal:		Àrea arqueològica / Jaciment:		UE
BARCELONA		C./ DE LA PRINCESA CODI M.H.C.B. 049/04		7041
Zonal/ àmbit	Sector	Definició		
	7	FARCIMENT		
Comp. geològica		Comp. orgànica		Comp. artificial
TERRA				RESTES DE MATERIAL CONSTRUCTIU
Posició	Dimensions	Orientació		
Tamany	Consistència/ Compactació		Color	
SORRA (0'02-2 mm.)	SOLTA			
Màximes		Mínimes		Orientació pendent
Cotes superiors		-		Potència
Igual a	En contacte			
Cobreix	772	Cobert per 7040		
Farceix	Farcit per			
Talla	Tallat per			
Recolza	Se li recolza			
Es lliura	Se li lliura			
Observacions:				
Interpretació:				
Datació		<input type="checkbox"/> Recull mostres		

Població / Terme municipal:		Àrea arqueològica / Jaciment:		UE
BARCELONA		C./ DE LA PRINCESA CODI M.H.C.B. 049/04		7042
Zonal/ àmbit	Sector	Definició		
	7			
Comp. geològica		Comp. orgànica		Comp. artificial
CARREUS		MORTER BARREJAT AMB SORRA		
Posició	Dimensions	Orientació		
Tamany	Consistència/ Compactació		Color	
Màximes		Mínimes		Orientació pendent
Cotes superiors		-		Potència
Igual a	En contacte			
Cobreix	7008	Cobert per 7042		
Farceix	797	Farcit per		
Talla		Tallat per		
Recolza		Se li recolza 858, 871		
Es lliura		Se li lliura 7002		
Observacions:				
BASE FONAMENTACIÓ DE L'ARCADA UE 7042.				
Interpretació:				
Datació		Recull mostres		
		<input type="checkbox"/>		

Població / Terme municipal:		Àrea arqueològica / Jaciment:		UE
BARCELONA		C./ DE LA PRINCESA CODI M.H.C.B. 049/04		7043
Zonal/ àmbit	Sector	Definició		
	7			
Comp. geològica		Comp. orgànica		Comp. artificial
PEDRES				
Posició	Dimensions	Orientació		
Tamany	Consistència/ Compactació		Color	
Màximes		Mínimes		Orientació pendent
Cotes superiors		-		Potència
Igual a	En contacte			
Cobreix	7008	Cobert per 7042		
Farceix	797	Farcit per		
Talla		Tallat per		
Recolza		Se li recolza 858, 871		
Es lliura		Se li lliura 7002		
Observacions:				
BASE FONAMENTACIÓ DE L'ARCADA UE 7042.				
Interpretació:				
Datació		Recull mostres		
		<input type="checkbox"/>		

Població / Terme municipal:		Àrea arqueològica / Jaciment:		UE
BARCELONA		C./ DE LA PRINCESA CODI M.H.C.B. 049/04		7044
Zonal/ àmbit	Sector	Definició		
	7	ESTRAT: de rebuiment		
Comp. geològica	Comp. orgànica	Comp. artificial		
TERRA		RESTES DE MATERIAL CONSTRUCTIU		
Posició	Dimensions	Orientació		
Tamany	Consistència/ Compactació	Color		
SORRA (0'02-2 mm.)	SOLTA	MARRO		
Màximes		Minimes	Orientació pendent	
Cotes superiors		-	Potència	
Igual a	En contacte			
Cobreix	7046, 7047	Cobert per 773		
Farceix		Farcit per		
Talla		Tallat per		
Recolza		Se li recolza		
Es lliura		Se li lliura		
Observacions:				
Interpretació:				
Datació		<input type="checkbox"/> Recull mostres		

Població / Terme municipal:		Àrea arqueològica / Jaciment:		UE
BARCELONA		C./ DE LA PRINCESA CODI M.H.C.B. 049/04		7045
Zonal/ àmbit	Sector	Definició		
	7	NEGATIVA: retaill		
Comp. geològica	Comp. orgànica	Comp. artificial		
Posició	Dimensions	Orientació		
Tamany	Consistència/ Compactació	Color		
Màximes		Minimes	Orientació pendent	
Cotes superiors		-	Potència	
Igual a	En contacte			
Cobreix		Cobert per		
Farceix		Farcit per 7046		
Talla	764, 781, 7047	Tallat per		
Recolza		Se li recolza		
Es lliura		Se li lliura		
Observacions:				
Interpretació:				
Datació		<input type="checkbox"/> Recull mostres		

Població / Terme municipal:		Àrea arqueològica / Jaciment:		UE
BARCELONA		C./ DE LA PRINCESA CODI M.H.C.B. 049/04		7046
Zonal/ àmbit	Sector	Definició		
	7			
Comp. geològica		Comp. orgànica	Comp. artificial	
		MORTER BARREJAT AMB SORRA		
Posició	Dimensions	Orientació		
Tamany	Consistència/ Compactació		Color	
Cotes superiors		Màximes	Minimes	Orientació pendent
		-		
Potència				
Igual a	En contacte			
Cobreix	7048	Cobert per 7044		
Farceix	Farcit per 7046, 7048			
Talla	Tallat per			
Recolza	Se li recolza			
Es lliura	Se li lliura			
Observacions:				
SEMBLA UNA CAPA DE PREPARACIÓ D'UN PAVIMENT QUE PER COTES FUNCIONARIA				
AMB EL TAPIAT DE L'ARCADA UE 794.				
Interpretació:				
Datació		Recull mostres		
		<input type="checkbox"/>		

Població / Terme municipal:		Àrea arqueològica / Jaciment:		UE
BARCELONA		C./ DE LA PRINCESA CODI M.H.C.B. 049/04		7047
Zonal/ àmbit	Sector	Definició		
	7			
Comp. geològica		Comp. orgànica	Comp. artificial	
		MORTER BARREJAT AMB SORRA		
Posició	Dimensions	Orientació		
Tamany	Consistència/ Compactació		Color	
Cotes superiors		Màximes	Minimes	Orientació pendent
		-		
Potència				
Igual a	En contacte			
Cobreix	781	Cobert per 7044		
Farceix	Farcit per			
Talla	Tallat per 7045			
Recolza	Se li recolza			
Es lliura	Se li lliura			
Observacions:				
SEMBLA UNA CAPA DE PREPARACIÓ D'UN PAVIMENT QUE PER COTES FUNCIONARIA				
AMB EL TAPIAT DE L'ARCADA UE 794.				
Interpretació:				
Datació		Recull mostres		
		<input type="checkbox"/>		

Població / Terme municipal:		Àrea arqueològica / Jaciment:		UE
BARCELONA		C./ DE LA PRINCESA CODI M.H.C.B. 049/04		7048
Zonal/ àmbit	Sector	Definició		
	7	FARCIMENT		
Comp. geològica	Comp. orgànica	Comp. artificial		
TERRA (SAULO)				
Posició	Dimensions	Orientació		
Tamany	Consistència/ Compactació		Color	
Màximes		Mínimes		Orientació pendent
-				Potència
Cotes superiors				
Igual a	En contacte			
Cobreix	5198	Cobert per 7046		
Farceix	8001	Farcit per		
Talla		Tallat per		
Recolza		Se li recolza		
Es lliura		Se li lliura		
Observacions:				
Interpretació:				
Datació		<input type="checkbox"/> Recull mostres		

Població / Terme municipal:		Àrea arqueològica / Jaciment:		UE
BARCELONA		C./ DE LA PRINCESA CODI M.H.C.B. 049/04		8000
Zonal/ àmbit	Sector	Definició		
	8	ESTRUCTURA: indeterminada		
Comp. geològica	Comp. orgànica	Comp. artificial		
PEDRES		MORTER BARREJAT AMB SORRA		
Posició	Dimensions	Orientació		
Tamany	Consistència/ Compactació		Color	
Màximes		Mínimes		Orientació pendent
-				Potència
Cotes superiors				
Igual a	En contacte			
Cobreix	5198	Cobert per 871		
Farceix	8001	Farcit per		
Talla		Tallat per		
Recolza		Se li recolza		
Es lliura		Se li lliura		
Observacions:				
Interpretació:				
Datació		<input type="checkbox"/> Recull mostres		

Població / Terme municipal:		Àrea arqueològica / Jaciment:		UE
BARCELONA		C./ DE LA PRINCESA CODI M.H.C.B. 049/04		8001
Zonal/ àmbit	Sector	Definició		
	8			
Comp. geològica		Comp. orgànica	Comp. artificial	
TERRA			RESTES DE MATERIAL CONSTRUCTIU	
Posició	Dimensions	Orientació		
Tamany	Consistència/ Compactació	Color		
SORRA (0'02-2 mm.)	ARGILOSA	MARRO		
Màximes		Mínimes		Orientació pendent
-				Potència
Cotes superiors				
Igual a	En contacte			
Cobreix	8029, 8033	Cobert per 512, 8007, 8009, 8014, 8016, 80		
Farceix		Farcit per 8000		
Talla	5186, 5196	Tallat per		
Recolza		Se li recolza		
Es lliura		Se li lliura		
Observacions: RASA ESTRUCTURA UE 8000.				
Interpretació:				
Datació		Recull mostres		

Població / Terme municipal:		Àrea arqueològica / Jaciment:		UE
BARCELONA		C./ DE LA PRINCESA CODI M.H.C.B. 049/04		8005
Zonal/ àmbit	Sector	Definició		
	8	ESTRAT		
Comp. geològica		Comp. orgànica	Comp. artificial	
TERRA			RESTES DE MATERIAL CONSTRUCTIU	
Posició	Dimensions	Orientació		
Tamany	Consistència/ Compactació	Color		
SORRA (0'02-2 mm.)	ARGILOSA	MARRO		
Màximes		Mínimes		Orientació pendent
-				Potència
Cotes superiors				
Igual a	En contacte			
Cobreix	8029, 8033	Cobert per 512, 8007, 8009, 8014, 8016, 80		
Farceix		Farcit per		
Talla	5067, 8008, 8012, 8019	Tallat per		
Recolza		Se li recolza		
Es lliura	5018, 8028	Se li lliura		
Observacions: TAMBÉ ES TALLAR PER: 8015, 8017, 8021, 8024, 8031				
Interpretació:				
Datació		Recull mostres		

Població / Terme municipal:		Àrea arqueològica / Jaciment:		UE	
BARCELONA		C./ DE LA PRINCESA CODI M.H.C.B. 049/04		8006	
Zonal/ àmbit		Sector		Definició	
8					
ESTRUCTURA: claveguera					
Comp. geològica		Comp. orgànica		Comp. artificial	
				MORTER BLANC + TOTXOS MASSISSOS	
Posició		Dimensions		Orientació	
		TOTXOS 30 x 15 cm.			
Tamany		Consistència/ Compactació		Color	
Màximes		Mínimes		Orientació pendent	
Cotes superiors		-		Potència	
Igual a					
En contacte					
Cobreix 8007		Cobert per 512			
Farceix 8008		Farcit per			
Talla		Tallat per 8031			
Recolza		Se li recolza			
Es lliura		Se li lliura			
Observacions: PARETS DE CONTENCIÓ DE LA CLAVEGUERA.					
Interpretació:					
Datació					
<input type="checkbox"/> Recull mostres					

Població / Terme municipal:		Àrea arqueològica / Jaciment:		UE	
BARCELONA		C./ DE LA PRINCESA CODI M.H.C.B. 049/04		8007	
Zonal/ àmbit		Sector		Definició	
8					
ESTRUCTURA: solera clavaguera					
Comp. geològica		Comp. orgànica		Comp. artificial	
				MORTER BLANC + TOTXOS MASSISSOS	
Posició		Dimensions		Orientació	
		TOTXOS 30 x 15 cm.			
Tamany		Consistència/ Compactació		Color	
Màximes		Mínimes		Orientació pendent	
Cotes superiors		-		Potència	
Igual a					
En contacte					
Cobreix 8005		Cobert per 512, 8006			
Farceix 8008		Farcit per			
Talla		Tallat per 8031			
Recolza		Se li recolza			
Es lliura		Se li lliura			
Observacions:					
Interpretació:					
Datació					
<input type="checkbox"/> Recull mostres					

Població / Terme municipal:		Àrea arqueològica / Jaciment:		UE
BARCELONA		C./ DE LA PRINCESA CODI M.H.C.B. 049/04		8008
Zonal/ àmbit	Sector	Definició		
	8			
Comp. geològica	Comp. orgànica	Comp. artificial		
		MORTER BLANC		
Posició	Dimensions	Orientació		
Tamany	Consistència/ Compactació	Color		
Màximes		Minimes		Orientació pendent
-				Potència
Igual a	En contacte			
Cobreix	8005	Cobert per 8006, 8007, 8009		
Farceix		Farcit per		
Talla	8005	Tallat per		
Recolza		Se li recolza		
Es lliura		Se li lliura		
Observacions: RASA CLAVEGUERA UE 8006.				
Interpretació:				
Datació				<input type="checkbox"/> Recull mostres

Població / Terme municipal:		Àrea arqueològica / Jaciment:		UE
BARCELONA		C./ DE LA PRINCESA CODI M.H.C.B. 049/04		8009
Zonal/ àmbit	Sector	Definició		
	8	FARCIMENT		
Comp. geològica	Comp. orgànica	Comp. artificial		
		MORTER BLANC		
Posició	Dimensions	Orientació		
Tamany	Consistència/ Compactació	Color		
Màximes		Minimes		Orientació pendent
-				Potència
Igual a	En contacte			
Cobreix	8005	Cobert per 512		
Farceix	8008	Farcit per		
Talla		Tallat per		
Recolza		Se li recolza		
Es lliura		Se li lliura		
Observacions: FARCIMENT RASA UE 8008				
Interpretació:				
Datació				<input type="checkbox"/> Recull mostres

Població / Terme municipal:		Àrea arqueològica / Jaciment:		UE
BARCELONA		C./ DE LA PRINCESA CODI M.H.C.B. 049/04		8010
Zonal/ àmbit	Sector	Definició		
	8	ESTRUCTURA: claveguera		
Comp. geològica	Comp. orgànica	Comp. artificial		
PEDRES		MORTER BARREJAT AMB SORRA		
Posició	Dimensions	Orientació		
Tamany	Consistència/ Compactació	Color		
Màximes		Minimes		Orientació pendent
-				Potència
Cotes superiors				
Igual a	En contacte			
Cobreix 8011	Cobert per 512			
Farceix	Farcit per			
Talla	Tallat per 8015			
Recolza	Se li recolza			
Es lliura	Se li lliura			
Observacions: PARETS DE CONTENCIÓ DE LA CLAVEGUERA.				
Interpretació:				
Datació		Recull mostres		

Població / Terme municipal:		Àrea arqueològica / Jaciment:		UE
BARCELONA		C./ DE LA PRINCESA CODI M.H.C.B. 049/04		8011
Zonal/ àmbit	Sector	Definició		
	8	ESTRUCTURA: solera claveguera		
Comp. geològica	Comp. orgànica	Comp. artificial		
		MORTER BARREJAT AMB SORRA + TOTXOS MASSISSOS		
Posició	Dimensions	Orientació		
	TOTXOS 30 x 15 cm.			
Tamany	Consistència/ Compactació	Color		
Màximes		Minimes		Orientació pendent
-				Potència
Cotes superiors				
Igual a	En contacte			
Cobreix	Cobert per 512, 8010, 8013			
Farceix	Farcit per			
Talla	Tallat per			
Recolza	Se li recolza 8014			
Es lliura	Se li lliura			
Observacions: SOLERA CLAVEGUERA UE 8010.				
Interpretació:				
Datació		Recull mostres		

Població / Terme municipal:		Àrea arqueològica / Jaciment:		UE
BARCELONA		C./ DE LA PRINCESA CODI M.H.C.B. 049/04		8012
Zonal/ àmbit	Sector	Definició		
	8	NEGATIVA: rasa		
Comp. geològica	Comp. orgànica	Comp. artificial		
Posició	Dimensions	Orientació		
Tamany	Consistència/ Compactació	Color		
Màximes		Mínimes		Orientació pendent
-				Potència
Igual a	En contacte			
Cobreix	8011, 8014	Cobert per 512		
Farceix	8015	Farcit per		
Talla	8005, 8016	Tallat per 8010, 8011		
Recolza		Se li recolza		
Es lliura		Se li lliura		
Observacions: RASA CLAVEGUERA UE 8010.				
Interpretació:				
Datació				<input type="checkbox"/> Recull mostres

Població / Terme municipal:		Àrea arqueològica / Jaciment:		UE
BARCELONA		C./ DE LA PRINCESA CODI M.H.C.B. 049/04		8013
Zonal/ àmbit	Sector	Definició		
	8	ESTRUCTURA: claveguera		
Comp. geològica	Comp. orgànica	Comp. artificial		
		MORTER BLANC + TOTXOS MASSISSOS		
Posició	Dimensions	Orientació		
	TOTXOS 30 x 15 cm.			
Tamany	Consistència/ Compactació	Color		
Màximes		Mínimes		Orientació pendent
-				Potència
Igual a	En contacte			
Cobreix	8011, 8014	Cobert per 512		
Farceix	8015	Farcit per		
Talla		Tallat per 8021		
Recolza		Se li recolza		
Es lliura		Se li lliura		
Observacions: PARETS DE CONTENCIÓ DE LA CLAVEGUERA.				
Interpretació:				
Datació				<input type="checkbox"/> Recull mostres

Població / Terme municipal:		Àrea arqueològica / Jaciment:		UE
BARCELONA		C./ DE LA PRINCESA CODI M.H.C.B. 049/04		8014
Zonal/ àmbit	Sector	Definició		
	8	ESTRUCTURA: solera clavaguera		
Comp. geològica	Comp. orgànica	Comp. artificial		
		MORTER BLANC + TOTXOS MASSISSOS		
Posició	Dimensions	Orientació		
	TOTXOS 30 x 15 cm.			
Tamany	Consistència/ Compactació	Color		
Màximes		Orientació pendent		
-		Potència		
Cotes superiors				
Igual a	En contacte			
Cobreix 8005	Cobert per 512, 8013			
Farceix 8015	Farcit per			
Talla	Tallat per 8021			
Recolza 8011	Se li recolza			
Es lliura	Se li lliura			
Observacions: SOLERA CLAVEGUERA UE 8013.				
Interpretació:				
Datació				<input type="checkbox"/> Recull mostres

Població / Terme municipal:		Àrea arqueològica / Jaciment:		UE
BARCELONA		C./ DE LA PRINCESA CODI M.H.C.B. 049/04		8015
Zonal/ àmbit	Sector	Definició		
	8	NEGATIVA: rasa		
Comp. geològica	Comp. orgànica	Comp. artificial		
Posició	Dimensions	Orientació		
Tamany	Consistència/ Compactació	Color		
Màximes		Orientació pendent		
-		Potència		
Cotes superiors				
Igual a	En contacte			
Cobreix	Cobert per			
Farceix	Farcit per 8013, 8014			
Talla	Tallat per			
Recolza	Se li recolza			
Es lliura	Se li lliura			
Observacions: RASA CLAVEGUERA UE 8013.				
Interpretació:				
Datació				<input type="checkbox"/> Recull mostres

Població / Terme municipal:		Àrea arqueològica / Jaciment:		UE
BARCELONA		C./ DE LA PRINCESA CODI M.H.C.B. 049/04		8016
Zonal/ àmbit	Sector	Definició		
	8	ESTRUCTURA: solera clavaguera		
Comp. geològica	Comp. orgànica	Comp. artificial		
		MORTER BARREJAT AMB SORRA + TOTXOS MASSISSOS		
Posició	Dimensions	Orientació		
	TOTXOS 30 x 15 cm.			
Tamany	Consistència/ Compactació	Color		
Màximes		Minimes		Orientació pendent
-				Potència
Cotes superiors				
Igual a	En contacte			
Cobreix 5005	Cobert per 512			
Farceix 8017	Farcit per			
Talla	Tallat per 645, 8012			
Recolza	Se li recolza			
Es lliura	Se li lliura			
Observacions:				
Interpretació:				
Datació				<input type="checkbox"/> Recull mostres

Població / Terme municipal:		Àrea arqueològica / Jaciment:		UE
BARCELONA		C./ DE LA PRINCESA CODI M.H.C.B. 049/04		8017
Zonal/ àmbit	Sector	Definició		
	8	NEGATIVA: rasa		
Comp. geològica	Comp. orgànica	Comp. artificial		
Posició	Dimensions	Orientació		
Tamany	Consistència/ Compactació	Color		
Màximes		Minimes		Orientació pendent
-				Potència
Cotes superiors				
Igual a	En contacte			
Cobreix	Cobert per			
Farceix	Farcit per 8016			
Talla	Tallat per			
Recolza	Se li recolza			
Es lliura	Se li lliura			
Observacions:				
RASA CLAVEGUERA UE 8016.				
Interpretació:				
Datació				<input type="checkbox"/> Recull mostres

Població / Terme municipal:		Àrea arqueològica / Jaciment:		UE
BARCELONA		C./ DE LA PRINCESA CODI M.H.C.B. 049/04		8018
Zonal/ àmbit	Sector	Definició		
	8			
Comp. geològica		Comp. orgànica		Comp. artificial
PEDRES		MORTER BARREJAT AMB SORRA		
Posició	Dimensions	Orientació		
Tamany	Consistència/ Compactació		Color	
Màximes		Mínimes		Orientació pendent
-				
Cotes superiors		Potència		
Igual a	En contacte			
Cobreix 8029	Cobert per 512			
Farceix 8019	Farcit per			
Talla	Tallat per 5067			
Recolza	Se li recolza 8020, 8027, 8030			
Es lliura	Se li lliura			
Observacions:				
Interpretació:				
Datació		Recull mostres		
		<input type="checkbox"/>		

Població / Terme municipal:		Àrea arqueològica / Jaciment:		UE
BARCELONA		C./ DE LA PRINCESA CODI M.H.C.B. 049/04		8019
Zonal/ àmbit	Sector	Definició		
	8	NEGATIVA: rasa		
Comp. geològica		Comp. orgànica		Comp. artificial
Posició	Dimensions	Orientació		
Tamany	Consistència/ Compactació		Color	
Màximes		Mínimes		Orientació pendent
-				
Cotes superiors		Potència		
Igual a	En contacte			
Cobreix	Cobert per			
Farceix	Farcit per 8018			
Talla 8005	Tallat per			
Recolza	Se li recolza			
Es lliura	Se li lliura			
Observacions:				
RASA MUJR UE 8018				
Interpretació:				
Datació		Recull mostres		
		<input type="checkbox"/>		

Població / Terme municipal:		Àrea arqueològica / Jaciment:		UE	
BARCELONA		C./ DE LA PRINCESA CODI M.H.C.B. 049/04		8020	
Zonal/ àmbit		Sector		Definició	
		8			
Comp. geològica		Comp. orgànica		Comp. artificial	
PEDRES				MORTER BLANC + TOTXOS MASSISSOS	
Posició		Dimensions		Orientació	
		TOTXOS 30 x 15 cm.			
Tamany		Consistència/ Compactació		Color	
Màximes		Mínimes		Orientació pendent	
Cotes superiors		-		Potència	
Igual a		En contacte 5068			
Cobreix 8029		Cobert per 512			
Farceix 8021		Farcit per			
Talla		Tallat per			
Recolza 8018		Se li recolza			
Es lliura		Se li lliura			
Observacions:					
Interpretació:					
Datació		Recull mostres			

Població / Terme municipal:		Àrea arqueològica / Jaciment:		UE	
BARCELONA		C./ DE LA PRINCESA CODI M.H.C.B. 049/04		8021	
Zonal/ àmbit		Sector		Definició	
		8			
Comp. geològica		Comp. orgànica		Comp. artificial	
Posició		Dimensions		Orientació	
Tamany		Consistència/ Compactació		Color	
Màximes		Mínimes		Orientació pendent	
Cotes superiors		-		Potència	
Igual a		En contacte			
Cobreix		Cobert per			
Farceix		Farcit per 8020			
Talla		Tallat per			
Recolza		Se li recolza			
Es lliura		Se li lliura			
Observacions:					
RASA ESTRUCTURA UE 8020.					
Interpretació:					
Datació		Recull mostres			

Població / Terme municipal:		Àrea arqueològica / Jaciment:		UE	
BARCELONA		C./ DE LA PRINCESA CODI M.H.C.B. 049/04		8022	
Zonal/ àmbit	Sector	ESTRUCTURA: dipòsit			
	8				
Comp. geològica		Comp. orgànica		Comp. artificial	
				MORTER BLANC + TOTXOS MASSISSOS	
Posició	Dimensions	Orientació			
	TOTXOS 30 x 15 cm.				
Tamany	Consistència/ Compactació	Color			
Màximes		Minimes		Orientació pendent	
-					
Cotes superiors		Potència			
Igual a	En contacte				
Cobreix 8023	Cobert per 512				
Farceix 8024	Farcit per				
Talla	Tallat per 652, 8015				
Recolza	Se li recolza				
Es lliura	Se li lliura				
Observacions:					
Interpretació:					
Datació		Recull mostres			
		<input type="checkbox"/>			

Població / Terme municipal:		Àrea arqueològica / Jaciment:		UE	
BARCELONA		C./ DE LA PRINCESA CODI M.H.C.B. 049/04		8023	
Zonal/ àmbit	Sector	ESTRUCTURA: solera dipòsit			
	8				
Comp. geològica		Comp. orgànica		Comp. artificial	
				MORTER BLANC + TOTXOS MASSISSOS	
Posició	Dimensions	Orientació			
	TOTXOS 30 x 15 cm.				
Tamany	Consistència/ Compactació	Color			
Màximes		Minimes		Orientació pendent	
-					
Cotes superiors		Potència			
Igual a	En contacte				
Cobreix 8005	Cobert per 512, 8022				
Farceix 8024	Farcit per				
Talla	Tallat per 652				
Recolza	Se li recolza				
Es lliura	Se li lliura				
Observacions:					
Interpretació:					
Datació		Recull mostres			
		<input type="checkbox"/>			

Població / Terme municipal:		Àrea arqueològica / Jaciment:		UE
BARCELONA		C./ DE LA PRINCESA CODI M.H.C.B. 049/04		8024
Zonal/ àmbit	Sector	Definició		
	8	NEGATIVA: rasa		
Comp. geològica		Comp. orgànica		Comp. artificial
PEDRA TALLADA.				
Posició	Dimensions	Orientació		
Tamany	Consistència/ Compactació		Color	
Màximes		Mínimes		Orientació pendent
Cotes superiors		-		Potència
Igual a	En contacte			
Cobreix	Cobert per 8022, 8023			
Farceix	Farcit per 8005, 8028			
Talla	Tallat per			
Recolza	Se li recolza			
Es lliura	Se li lliura			
Observacions: RASA DIPÒSIT UE 8022.				
Interpretació:				
Datació		Recull mostres		
		<input type="checkbox"/>		

Població / Terme municipal:		Àrea arqueològica / Jaciment:		UE
BARCELONA		C./ DE LA PRINCESA CODI M.H.C.B. 049/04		8025
Zonal/ àmbit	Sector	Definició		
	8	ESTRUCTURA		
Comp. geològica		Comp. orgànica		Comp. artificial
PEDRA TALLADA.				
Posició	Dimensions	Orientació		
Tamany	Consistència/ Compactació		Color	
Màximes		Mínimes		Orientació pendent
Cotes superiors		-		Potència
Igual a	En contacte			
Cobreix	Cobert per 512			
Farceix	Farcit per			
Talla	Tallat per			
Recolza	Se li recolza			
Es lliura	Se li lliura			
Observacions: ARQUETA.				
Interpretació:				
Datació		Recull mostres		
		<input type="checkbox"/>		

Població / Terme municipal:		Àrea arqueològica / Jaciment:		UE
BARCELONA		C./ DE LA PRINCESA CODI M.H.C.B. 049/04		8026
Zonal/ àmbit	Sector	Definició		
	8	ESTRUCTURA		
Comp. geològica	Comp. orgànica	Comp. artificial		
LLOSA PEDRA				
Posició	Dimensions	Orientació		
Tamany	Consistència/ Compactació	Color		
Màximes		Minimes		Orientació pendent
-				Potència
Cotes superiors				
Igual a	En contacte			
Cobreix 643	Cobert per 512			
Farceix	Farcit per			
Talla	Tallat per			
Recolza	Se li recolza 8025			
Es lliura	Se li lliura			
Observacions:				
Interpretació:				
Datació				<input type="checkbox"/> Recull mostres

Població / Terme municipal:		Àrea arqueològica / Jaciment:		UE
BARCELONA		C./ DE LA PRINCESA CODI M.H.C.B. 049/04		8027
Zonal/ àmbit	Sector	Definició		
	8	NIVELL D'ÚS: paviment		
Comp. geològica	Comp. orgànica	Comp. artificial		
		MORTER BARREJAT AMB SORRA + TOTXOS MASSISSOS		
Posició	Dimensions	Orientació		
	TOTXOS 31 x 16 cm.			
Tamany	Consistència/ Compactació	Color		
Màximes		Minimes		Orientació pendent
-				Potència
Cotes superiors				
Igual a	En contacte			
Cobreix	Cobert per 512			
Farceix	Farcit per			
Talla	Tallat per			
Recolza 8018	Se li recolza			
Es lliura	Se li lliura			
Observacions: NIVELL DE CIRCULACIÓ.				
Interpretació:				
Datació				<input type="checkbox"/> Recull mostres

Població / Terme municipal:		Àrea arqueològica / Jaciment:		UE
BARCELONA		C./ DE LA PRINCESA CODI M.H.C.B. 049/04		8028
Zonal/ àmbit	Sector	Definició		
	8	ESTRUCTURA: indeterminada		
Comp. geològica		Comp. orgànica		Comp. artificial
PEDRES				MORTER BARREJAT AMB SORRA + TOTXOS MASSISSOS
Posició	Dimensions	Orientació		
Tamany	Consistència/ Compactació		Color	
Màximes		Mínimes		Orientació pendent
Cotes superiors		-		Potència
Igual a	En contacte			
Cobreix	512	Cobert per		
Farceix		Farcit per		
Talla	652, 5067, 8024	Tallat per		
Recolza		Se li recolza		
Es lliura	8005	Se li lliura		
Observacions:				
Interpretació:				
Datació		Recull mostres		

Població / Terme municipal:		Àrea arqueològica / Jaciment:		UE
BARCELONA		C./ DE LA PRINCESA CODI M.H.C.B. 049/04		8029
Zonal/ àmbit	Sector	Definició		
	8	NIVELL D'ÚS: paviment		
Comp. geològica		Comp. orgànica		Comp. artificial
LLOSES DE PEDRA				
Posició	Dimensions	Orientació		
Tamany	Consistència/ Compactació		Color	
Màximes		Mínimes		Orientació pendent
Cotes superiors		-		Potència
Igual a	En contacte			
Cobreix	8034	Cobert per 8005, 8015, 8020		
Farceix		Farcit per		
Talla	645, 652, 5067,	Tallat per		
Recolza		Se li recolza 8033		
Es lliura		Se li lliura		
Observacions: NIVELL DE CIRCULACIÓ.				
Interpretació:				
Datació		Recull mostres		

Població / Terme municipal:		Àrea arqueològica / Jaciment:		UE
BARCELONA		C./ DE LA PRINCESA CODI M.H.C.B. 049/04		8030
Zonal/ àmbit	Sector	Definició		
	8	ESTRUCTURA: pou		
Comp. geològica		Comp. orgànica	Comp. artificial	
PEDRES			MORTER GRIS + TOTXOS MASSISSOS	
Posició	Dimensions	Orientació		
Tamany	Consistència/ Compactació		Color	
Màximes		Minimes	Orientació pendent	
Cotes superiors		-	Potència	
Igual a	En contacte			
Cobreix	Cobert per 512			
Farceix 8031	Farcit per 512			
Talla	Tallat per			
Recolza 8018	Se li recolza			
Es lliura	Se li lliura			
Observacions:				
Interpretació:				
Datació		Recull mostres		

Població / Terme municipal:		Àrea arqueològica / Jaciment:		UE
BARCELONA		C./ DE LA PRINCESA CODI M.H.C.B. 049/04		8031
Zonal/ àmbit	Sector	Definició		
	8	NEGATIVA: rasa		
Comp. geològica		Comp. orgànica	Comp. artificial	
Posició	Dimensions	Orientació		
Tamany	Consistència/ Compactació		Color	
Màximes		Minimes	Orientació pendent	
Cotes superiors		-	Potència	
Igual a	En contacte			
Cobreix	Cobert per			
Farceix	Farcit per 8030			
Talla	Tallat per			
Recolza	Se li recolza			
Es lliura	Se li lliura			
Observacions: RASA POU UE 8030.				
Interpretació:				
Datació		Recull mostres		

Població / Terme municipal:		Àrea arqueològica / Jaciment:		UE
BARCELONA		C./ DE LA PRINCESA CODI M.H.C.B. 049/04		8032
Zonal/ àmbit	Sector	Definició		
	8	ENLLUÏT		
Comp. geològica	Comp. orgànica	Comp. artificial		
		MORTER GRIS		
Posició	Dimensions	Orientació		
Tamany	Consistència/ Compactació	Color		
Màximes		Minimes		Orientació pendent
Cotes superiors		-		Potència
Igual a	En contacte			
Cobreix	8030	Cobert per		
Farceix		Farcit per		
Talla		Tallat per		
Recolza		Se li recolza		
Es lliura		Se li lliura		
Observacions: ENLLUÏT				
Interpretació:				
Datació		Recull mostres		

Població / Terme municipal:		Àrea arqueològica / Jaciment:		UE
BARCELONA		C./ DE LA PRINCESA CODI M.H.C.B. 049/04		8033
Zonal/ àmbit	Sector	Definició		
	8	ESTRAT		
Comp. geològica	Comp. orgànica	Comp. artificial		
		MORTER BARREJAT AMB SORRA		
Posició	Dimensions	Orientació		
Tamany	Consistència/ Compactació	Color		
Màximes		Minimes		Orientació pendent
Cotes superiors		-		Potència
Igual a	En contacte			
Cobreix	8034	Cobert per		
Farceix		Farcit per		
Talla		Tallat per		
Recolza	8029	Se li recolza		
Es lliura		Se li lliura		
Observacions:				
Interpretació:				
Datació		Recull mostres		

Població / Terme municipal:		Àrea arqueològica / Jaciment:		UE
BARCELONA		C./ DE LA PRINCESA CODI M.H.C.B. 049/04		8034
Zonal/ àmbit	Sector	Definició		
	8	ESTRAT: de preparació		
Comp. geològica	Comp. orgànica	Comp. artificial		
		MORTER BARREJAT AMB SORRA		
Posició	Dimensions	Orientació		
Tamany	Consistència/ Compactació	Color		
Màximes		Minimes		Orientació pendent
-				Potència
Igual a	En contacte			
Cobreix 8035	Cobert per 8029, 8033			
Farceix	Farcit per			
Talla	Tallat per 5067			
Recolza	Se li recolza			
Es lliura	Se li lliura			
Observacions: PREPARACIÓ DEL PAVIMENT DE PEDRES UE 8029.				
Interpretació:				
Datació		Recull mostres		
		<input type="checkbox"/>		

Població / Terme municipal:		Àrea arqueològica / Jaciment:		UE
BARCELONA		C./ DE LA PRINCESA CODI M.H.C.B. 049/04		8035
Zonal/ àmbit	Sector	Definició		
	8	ESTRAT		
Comp. geològica	Comp. orgànica	Comp. artificial		
TERRA	CARBONS (presència)			
Posició	Dimensions	Orientació		
Tamany	Consistència/ Compactació	Color		
SORRA (0'02-2 mm.)	ARGILOSA	VERDÓS - GRIS		
Màximes		Minimes		Orientació pendent
-				Potència
Igual a	En contacte			
Cobreix 5198	Cobert per 8034			
Farceix	Farcit per			
Talla	Tallat per 652, 5067			
Recolza	Se li recolza			
Es lliura	Se li lliura			
Observacions:				
Interpretació:				
Datació		Recull mostres		
		<input type="checkbox"/>		

Població / Terme municipal:		Àrea arqueològica / Jaciment:		UE	
BARCELONA		C./ DE LA PRINCESA		8036	
Zona/ àmbit		Sector		Definició	
		8		ESTRUCTURA: mur	
Comp. geològica		Comp. orgànica		Comp. artificial	
CARREUS				MORTER BARREJAT AMB SORRA + TOTXOS MASSISSOS	
Posició		Dimensions		Orientació	
		TOTXOS 30 x 15 cm.			
Tamany		Consistència/ Compactació		Color	
Cotes superiors		Màximes		Minimes	
		-			
		Orientació pendent			
		Potència			
Igual a		En contacte 862			
Cobreix 870, 846, 864		Cobert per			
Farceix		Farcit per			
Talla		Tallat per			
Recolza		Se li recolza			
Es lliura		Se li lliura			
Observacions:					
Interpretació: FUNCIONA AMB L'EMBÀ UE 862.					
Datació		<input type="checkbox"/> Recull mostres			



c/ de la Princesa núm. 33 - 35 - c/ dels Flassaders núm. 2 - 6 - c/ dels Assaonadors núm. 28 - 30
Barcelona. El Barcelonés.



ANNEX 5 INVENTARI DE MATERIALS ARQUEOLÒGICS

INVENTARI DE MATERIALS:

C/ de la Princesa núm. 33 - 35 - C/ dels Fassaders núm. 2 - 6 - C/ dels Assaonadors núm. 28 - 30 · Barcelona
Codi M.H.C.B: 049/04

UE	Nº INV.	PRODUCCIÓ	FORMA	TIPOLOGIA	INF.	VORES	BASES	MANSES	ALTRES	TÈCNICA	ACABAT INTERN	ACABAT EXTERN	Nº MINIM	Nº TIPOL.	CRONOLOGIA	OBSERVACIONS
103	1-2	14003	GIB		2					TO	VI		2	2		Vidriat de color melat.
103	3	14002	FIN		1					TO		EN	1	1		Engalba blanca.
103	4	14002	FIN		1					TO			1	1		
106	1	14103	PAT			2				TO	VI	VI	1	1	1600-1670	Decoració indeterminada.
106	12	14003	MOR			1				TO	VI		1	1		Vidriat marró.
106	13-15	14003	BAC		7	3				TO	VI		3	3		Vidriat marró.
106	16	14003	OLL		3	3	1			TO	VI		1	1		Vidriat de color marró.
106	17	14003	FOB		2	1				TO	VI	VI	1	1		Vidriat marró.
106	18	14003	TUP			1				TO	VI		1	1		Vidriat marró.
106	19	14003	GIB		1	1				TO	VI		1	1		Vidriat marró.
106	20	14003	PLA		1					TO	VI		1	1		Vidriat marró.
106	21	14002	FIN			1				TO			1	1		
106	22	14003	GIB		1					TO	VI		1	1		Vidriat de color melat.
106	23	14003	GIB		1					TO	VI		1	1		Vidriat de colr marró.
106	24	14003	OLL			1				TO	VI		1	1		Vidriat de color marró.
106	25	14003	FIN			1			EN				1	1		La nansa no té vidriat però la part interior de la peça presenta un vidriat de color
106	2-5	14103	PAT			3				TO	VI	VI	3	2	s.XVIII-XIX	

UE INV.	Nº	PRODUCCIÓ	FORMA	TIPOLOGIA	INF.	VORES	BASES	NANSES	ALTRES	TÈCNICA	ACABAT		Nº	Nº	CRONOLOGIA	OBSERVACIONS
											INTERN	EXTERN				
106	26	14003	FIN				1			EN	VI	1	1			Vidriat de color verd.
106	27	14002	FIN				1			EN		1	1			
106	28-32	14002	FIN	11	1	4				TO		5	5			
106	33	14003	FIN	8						TO	VI	1	1			Vidriat marró-verd molt fosc.
106	6-8	14107	PAT			1		2		TO	VI	3	3	s.XVIII-XIX		Dues peces amb el perfil sencer. Decoració amb
106	9-11	14003	CAT	3		1	1	1		TO	VI	3	1			Vidriat parcial de color verd
111	1	14201	ESC					1		TO	VI	1	1	s.XV-XVI		La decoració únicament es conserva al revers de la peça. Aquesta està formada per cercles concèntrics amb una
111	12	14003	OLL			1				TO	VI	1	1			Vidriat total de color verd a la cara interna i parcial per a la
111	13	14003	MOR			1				TO	VI	1	1			Vidriat de color marró.
111	14	14003	FIN					1		TO	VI	1	1			Peu vidriat de color marró.
111	15	14005	OLL	4		1				TO		1	1			
111	2	14201	PDA					1		TO	VI	1	1	s.XV-XVII		Decoració indeterminada.
111	3	14003	PDA			1				TO	VI	1	1			Vidriat total marró per la cara interna i parcial per la cara
111	4-5	14003	GIB			2				TO	VI	2	2			Vidriat de color verd.

UE INV.	Nº	PRODUCCIÓ	FORMA	TIPOLOGIA	INF.	VORES	BASES	NANSES	ALTRES	TÈCNICA	ACABAT		Nº	CRONOLOGIA	OBSERVACIONS
											INTERN	EXTERN			
111	6	14003	FIN			1				TO	VI	VI	1	1	Forma indeterminada, possible alfabeta. Vidriat total marró a la cara interna i
111	7-11	14003	OLL		16	4	1			TO	VI	VI	5	4	Vidriat total de color marró a la cara interna i parcial a la
121	1	14208	PAT					1		TO	VI	VI	1	1	Final s.XVI- Perfil sencer.
121	11	14003	GIB			1				TO	VI		1	1	vidriat verd.
121	12	14003	POA		1	1				TO	VI		1	1	Vidriat verd parcial.
121	13-14	14003	GRE				2			TO	VI	VI	2	2	Perfil sencer. Vidriat de color
121	15	14003	PDA		1					TO	VI	VI	1	1	Vidriat de color marró.
121	16	14003	OLL		9		1			TO	VI	VI	1	1	Vidriat total de color marró a la part interna i parcial a la
121	17-18	14003	FOB			2				TO	VI	VI	2	1	Vidriat marró.
121	19	14003	GIB		2	1				TO	VI	VI	1	1	Vidriat melat.
121	20	14003	FIN			1				TO	VI	VE	1	1	Vidriat marró.
121	21	14003	FIN				1			TO	VI		1	1	Vidriat verd.
121	22	14003	GER		3		1			TO			1	1	
121	22	14003	GIB			1				TO	VI	VI	1	1	Vidriat total de color verd a la cara interna i parcial a la part

UE INV.	Nº	PRODUCCIÓ	FORMA	TIPOLOGIA	INF.	VORES	BASES	NANSES	ALTRES	TÈCNICA	ACABAT	Nº	Nº	CRONOLOGIA	OBSERVACIONS	
											INTERN	EXTERN	MINIM	TIPOL.		
121	23	14005	FOB		1	1				TO			1	1	Peça de ceràmica grisa.	
121	2-3	14200	PAT		2					TO	VI	VI	2	2	s. XV.-XVII	Decoració indeterminada.
121	24	14005	OLL	4			1			TO			1	1		
121	4	14200	ESC		1					TO	VI	VI	1	1	s. XV.-XVII	Decoració indeterminada.
121	5	14100	ESC		1					TO	VI	VI	1	1		
121	6	14306	PAT		1					TO	VI	VI	1	1		Orla decorada amb una gran sanefa amb motius
121	7	14102	BOL		1					TO	VI	VI	1	1	Final s.XIV- primer terç	Decoració en cercles horitzontals i línies en
121	8	14102	BOL		2	1				TO	VI	VI	1	1	Final s.XIV- primer terç	Decoració en cercles i línies
121	9-10	14102	BOL		2	2				TO	VI	VI	2	2	s.XV- inicis	Decoracions amb palmetes.
123	1	50021						1					1	1		Base de columna.
126	1	14208	EOR					1		TO	VI	VI	1	1	Final s.XVI-	Perfil sencer.
126	10	14002	BAC				1			TO			1	1		
126	11-13	14003	PAT		1	3				TO	VI	VI	3	2		Vidriat total de color marró a la cara interna i parcial per la

UE INV.	Nº	PRODUCCIÓ	FORMA	TIPOLOGIA	INF.	VORES	BASES	NANSES	ALTRES	TÈCNICA	ACABAT		Nº	CRONOLOGIA	OBSERVACIONS
											INTERN	EXTERN			
126	14-16	14003	PDA		1	3				TO	VI	VI	3	2	Vidriat total de color marró a la cara interna i parcial per la
126	17-18	14003	PTL		2					TO	VI	VI	2	2	Vidriat total de color marró a la cara interna i parcial per la
126	19	14003	GRE		1	1				TO	VI		1	1	Vidriat verd a la cara interna.
126	2	14103	EOR				1			TO	VI	VI	1	1	1630-1670 Nansa decorada amb arcs
126	20-21	14003	GIB		2					TO	VI		2	2	Vidriat melat.
126	22	14003	FIN		1					TO	VI		1	1	Vidriat verd.
126	23	14003	FOB		2	1				TO	VI		1	1	Vidriat marró.
126	24	14002	FIN		4	1				TO			1	1	
126	25	14003	FIN		4	1				TO	VI		1	1	Vidriat marró.
126	26	14003	OLL				1			TO	VI		1	1	Vidriat verd.
126	27	14003	FIN		5					TO	VI		1	1	Vidriat de color marró molt
126	28-30	60001						3		MPS					Mandíbula, vèrtebra i os sense
126	3	14120	PDA		1	1				TO	VI	VI	1	1	1620-1670
126	4	14103	PDA			1				TO	VI	VI	1	1	1600-1670 Decoració indeterminada.
126	5-8	14103	FIN		1	2	2			TO	VI	VI	4	3	1600-1670 Decoració indeterminada.
126	9	14003	BAC			1				TO	VI		1	1	Vidriat marró.

UE INV.	Nº	PRODUCCIÓ	FORMA	TIPOLOGIA	INF.	VORES	BASES	NANSES	ALTRES	TÈCNICA	ACABAT		Nº	CRONOLOGIA	OBSERVACIONS	
											INTERN	EXTERN				MINIM
133	1	14114	PDA			1				TO	VI	VI	1	1	Ultim terç s.XVII- principi	Orla formada per l'alternança
133	11-16	14003	PDA			6				TO	VI	VI	6	3		Vidriat marró.
133	17-19	14003	PDA			3				TO	VI	VI	3	1		Vidriat melat.
133	2	14120	PDA			1				TO	VI	VI	1	1	1620-1670	
133	20	14003	PTL			1				TO	VI	VI	1	1		Vidriat marró.
133	21	14003	GIB			1				TO	VI	VI	1	1		Vidriat marró total a la cara interna i parcial per la cara
133	22	14003	FOB			1				TO	VI	VI	1	1		Vidriat verd amb decoració d'incisions a la part externa de
133	23-24	14003	FOB			6	2			TO	VI	VI	2	1		Vidriat verd fosc.
133	25	14003	CAT			1		1		TO	VI	VI	1	1		Broc vidriat de color marró.
133	26-34	14003	OLL			6	5	2	2	TO	VI	VI	9	6		Vidriat marró total a la cara interna i parcial a la part
133	3	14200	BOL					1		TO	VI	VI	1	1	s.XV- XVII	Decoració indeterminada situada al centre de la cara
133	35-38	14003	OPC			3		1		TO	VI	PC	4	3		Vidriat verd.
133	39-41	14003	FIN			1	1	1	1	TO	VI	VI	3	3		Vidriat marró.
133	42	14003	FIN			1		1		TO	VI	VI	1	1		Vidriat verd.
133	43	14002	BAC					1		TO	VI	VI	1	1		

UE INV.	Nº	PRODUCCIÓ	FORMA	TIPOLOGIA	INF.	VORES	BASES	NANSES	ALTRES	TÈCNICA	ACABAT		Nº	Nº	CRONOLOGIA	OBSERVACIONS	
											INTERN	EXTERN					MINIM
133	44	14005	BOL			1				TO	VI	1	1				
133	4-5	14107	PAT			1	1	1		TO	VI	2	1	s. XVIII- XIX		Decoració a la vora formada per una sanefa de línies i punts, mentre que al fons de la peça presenta una	
133	45-47	14002	FIN		12	1	1	1		TO		3	3				
133	48	14002	GIB		1		1			TO		1	1				
133	49	40000						1				1	1			Peça indeterminada.	
133	50	30000	SET		1							1	1				
133	6-8	14107	PAT		1	3				TO	VI	3	3	s. XVIII- XIX		Decoració floral.	
133	9-10	14003	GIB		1	2				TO	VI	2	2			Vidriat marró.	
159	1	14122	PAT			1				TO	VI	1	1	Finals s.XIV-		Decoració indeterminada.	
159	2	14003	PDA		1	1				TO	VI	1	1			Vidriat marró.	
174	1	50014						20				20	20	s. XVIII-XIX		Decoració policroma amb	
174	2	14003	BAC			1				TO	VI	1	1			Perfil sencer. Vidriat groc per la cara interna i groc amb taques verdes a la cara	
189	1-3	14003	PDA			3				TO	VI	3	3	s. XIX		Decoració indeterminada.	
189	4	14003	CAT					1		TO	VI	1	1			Arrencament del broc. Vidriat	
189	5	14003	FIN				1			IN	VI	1	1			Vidriat verd.	

UE	Nº INV.	PRODUCCIÓ	FORMA	TIPOLOGIA	INF.	VORES	BASES	NANSES	ALTRES	TÈCNICA	ACABAT		Nº	CRONOLOGIA	OBSERVACIONS
											INTERN	EXTERN			
189	6-7	14002	FIN			2				TO		2	2		
189	8-9	50014					2			MO	VI	2	2	s. XIX	2 fragments de rajola policroma de decoració
199	1	14208	PAT		1					TO	VI	1	1	Final s.XVI-	Decoració amb pinzell-finta de triple traç, amb elements
199	2	14003	PTL		1					TO	VI	1	1		Vidriat marró.
199	3	14003	POA		1					TO	VI	1	1		Vidriat verd.
199	4-6	14003	FIN		1	3				TO	VI	3	3		Vidriat verd
205	10-11	50014					2			MO		2	2	s. XVIII	Rajola policroma.
205	12	14256	FTA		1					TO	VI	1	1	mitjan s.XIII-	
205	13	14003	FOB				1			TO	VI	1	1		Perfil sencer d'un gresolet.
205	14-18	14003	GRE		5	4	1			TO	VI	5	1		Vidriat marró.
205	19	14003	FOB		1	1				TO	VI	1	1		Vidriat verd.
205	1-9	50014					9			MO		9	9	s. XVIII	Rajola policroma amb
205	20	14003	PDA		1					TO	VI	1	1		Vidriat marró. La cara interior presenta taques de color
205	21	14100	PDA		1					TO	VI	1	1		
205	22	14003	GRR		3		1			TO	VI	1	1		Vidriat verd.
205	23	14003	FIN		2					TO	VI	1	1		Vidriat verd.

UE INV.	Nº	PRODUCCIÓ	FORMA	TIPOLOGIA	INF.	VORES	BASES	MANSES	ALTRES	TÈCNICA	ACABAT	Nº	Nº	CRONOLOGIA	OBSERVACIONS
											INTERN	EXTERN	MINIM	TIPOL.	
205	24-25	14005	FIN		13		2			TO			2	1	
205	26-28	14002	OPC		16	3				TO	PC		3	2	
205	29	60054						1	MPS						
214	1	14123	ESC		3	3				TO	VI	VI	1	1	Finals s.XIV- Decoració floral.
214	11	14002	FOB		1					TO			1	1	
214	12	14003	OPC		1					TO	VI	PC	1	1	Vidriat verd.
214	13	14003	FIN		1					TO	VI		1	1	Vidriat marró.
214	2-3	14200	PDA		1	2				TO	VI	VI	2	1	Final s.XIV- Decoració indeterminada.
214	4	14200	ESC				1			TO	VI	VI	1	1	Final s.XIV- Perfil sencer. Decoració
214	5-10	14005	OPC		3	5	1			TO		PC	6	3	
216	1	14204	PDA			2				TO	VI	VI	1	1	Inici s.XVII Orla decorada amb
216	2-4	14003	OPC		1	3				TO	VI	PC	3	1	Vidriat marró.
216	5	14003	GIB		1	1				TO	VI		1	1	Vidriat marró.
216	6	14002	FIN		3					TO		PI	1	1	Decoració amb una sanefa
216	7	14003	FIN		3					TO	VI	VI	1	1	Vidriat total de color melat a la cara interna i verd per la
216	8	14002	FIN		5					TO			1	1	
216	9	20002	ATI					1					1	1	

UE INV.	Nº	PRODUCCIÓ	FORMA	TIPOLOGIA	INF.	VORES	BASES	MANSES	ALTRES	TÈCNICA	ACABAT	ACABAT	Nº	Nº	CRONOLOGIA	OBSERVACIONS
											INTERN	EXTERN	MINIM	TIPOL.		
220	1-2	14256	PAT		1	1	1			TO	VI		2	1	Mitjan s.XIII-	Decoració indeterminada.
220	3	14003	GIB		2	1				TO	VI		1	1		Vidriat verd.
220	4	14003	FIN				1			TO		VI	1	1		Vidriat verd.
220	5	14003	OPC		2	1				TO	VI	PC	1	1		Olla amb la vora reentrant.
220	6	14002	OPC		1	1				TO		PC	1	1		
220	7	14002	GER		1					TO			1	1		Decoració exterior
220	8-9	14002	FIN		1	1				TO			2	1		
222	1	14003	GIB		1					TO	VI		1	1		
222	2	14002	GER		1					TO			1	1		
297	1	13405	FTA		1					TO			1	1		Pasta grollera.
297	2	13106	FIN		1					MO			1	1	20-40 dC.	
297	3-6	13310		PASC.1	5	1	3			TO			4	1	50 a.C.- 50	
298	1-3	13310		DRES.2-4	3		3			TO			3	2	25 a.C.- 100	
299	1	13310			9			1		TO			1	1	50 a.C.- 100	Pivot.
404	1	20006	MON					1					1	1		Indeterminada.
416	1	14003	PDA		1	1				TO	VI	VI	1	1		Vidriat marró.
416	2-3	14002	FIN		9		2			TO			2	2		

UE	Nº	PRODUCCIÓ	FORMA	TIPOLOGIA	INF.	VORES	BASES	NANSES	ALTRES	TÈCNICA	ACABAT	Nº	Nº	CRONOLOGIA	OBSERVACIONS
INV.	1-2	20006	MON								INTERN	EXTERN	MINIM	TIPOL.	
423	1-2	20006	MON				2				VI		2	2	Indeterminada
424	1	14003	PAT		1					TO	VI		1	1	
424	2	14002	FIN		5					TO			1	1	
438	1	13404	OPC		2					TL		PC	1	1	Pasta grollera.
459	1	14103	PDA		1					TO	VI	VI	1	1	Decoració indeterminada.
459	2	14003	FOB		2					TO	VI		1	1	Vidriat marró.
488	1	14120	PAT		1					TO	VI	VI	1	1	1620-1670
488	11	14305	PDA		1					TO	VI	VI	1	1	1575- 1675
488	12-17	14005	FTA		3	1	1	4		TO			6	2	s.XVIII
488	18-21	14003	PDA		1	4				TO	VI	VI	4	4	Vidriat marró.
488	22	14003	TAP		1					TO	VI	VI	1	1	Vidriat marró.
488	2-3	14104	PAT			1		1		TO	VI	VI	2	1	Perfil sencer. Orla decorada amb circumferències
488	23-37	14003	GIB		6	13	2			TO	VI	VI	15	8	Vidriat total de color marró a la cara interna i parcial per la
488	38-39	14003	GIB		1	1	1			TO	VI	VI	2	1	Vidriat total de color groc a la cara interna i parcial per la
488	4	14103	EOR					1		TO	VI	VI	1	1	1600-1635
488	40-42	14003	FTA		1	1	2			TO	VI	VI	3	2	Vidriat metat.

UE INV.	Nº	PRODUCCIÓ	FORMA	TIPOLOGIA	INF.	VORES	BASES	NANSES	ALTRES	TÈCNICA	ACABAT		Nº	CRONOLOGIA	OBSERVACIONS
											INTERN	EXTERN			
488	43-48	14003	BAC		2	3	3			TO	VI	VI	6	2	Vidriat total de color marró a la cara interna i parcial per la
488	49-51	14003	OLL		7	2	1			TO	VI	VI	3	3	Vidriat total de color marró a la cara interna i parcial per la
488	5	14114	PAT		1					TO	VI	VI	1	1	Ultim terç s.XVII- Orla decorada amb arcs
488	52-53	14003	OLL		1	1	1			TO	VI	VI	2	1	Vidriat total de color verd a la cara interna i parcial per la
488	54	14003	FIN		5		1			TO	VI	VI	1	1	Vidriat verd.
488	55	14002	GER			1				TO			1	1	
488	56-63	14002	FIN		25	1	5	2		TO			8	5	
488	6-10	14105	PDA		4		5			TO	VI	VI	5	3	Primera
488	64-65	50030						2		MO			2	2	s.XVI 2 fragments.
488	66	50032						1		MO			1	1	s. XVIII 1 fragment.
488	67	15000	PIP					8		MO			8	8	8 fragments de pipa de caolí.
523	1	14003	TUP		1					TO	VI		1	1	Vidrat verd.
523	2	14003	OLL		1					TO	VI		1	1	Perfil en S. Vidrat verd.
523	3	14003	FIN				1			TO		VI	1	1	Vidrat verd.
523	4	14005	OLL		1	1				TO			1	1	Perfil en S.

UE	Nº	PRODUCCIÓ	FORMA	TIPOLOGIA	INF.	VORES	BASES	NANSES	ALTRES	TÈCNICA	ACABAT	ACABAT	Nº	Nº	CRONOLOGIA	OBSERVACIONS
INV.	5-6	14002	FIN	4	1	1				TO	INTERN	EXTERN	MINIM	TIPOL.		
523	7	20002	ATI			1				IN			1	1		1 llavi no diferenciat més 1 base amb peu anular
523	8-10	30000	FIN	3									1	1		
528	1-3	14256	PAT	1	2					TO	VI		3	1	Mitjan s.XIII-	Decoració amb motius
528	4	14003	FIN			1				TO		VI	1	1		Vidrat blanc.
528	5	14003	FOB	2	1					TO	VI		1	1		Vidrat melat.
528	6	14005	FOB	1	1					TO			1	1		
528	7	14002	FIN	8	1					TO			1	1		Base amb peu anular
533	1	14122	ESC			1				TO	VI		1	1	Finals s.XIV-	
533	2	14003	ESF					1		TO	VI		1	1		Suport vertical situat verticalment sobre el llavi.
533	3	14003	GIB	3	1					TO	VI		1	1		Vidrat verd.
533	4	14002	GIB			1				TO			1	1		Vora horitzontal.
535	1	20002	ATI					1					1	1		
552	1	14003	OLL			1				TO	VI		1	1		Vidrat marró.
552	2	14003	FOB	2	1					TO	VI		1	1		Vidrat marró.
552	3	50032						1		MO	VI		1	1	s. XIX	Decoració floral.
565	1	14003	PDA			1				TO	VI		1	1		Vidrat marró

UE	Nº INV.	PRODUCCIÓ	FORMA	TIPOLOGIA	INF.	VORES	BASES	MANSES	ALTRES	TÈCNICA	ACABAT INTERN	ACABAT EXTERN	Nº MINIM	Nº TIPOL.	CRONOLOGIA	OBSERVACIONS
565	2	14002	FIN		7	1				TO	VI	VI	1	1		
573	1	14306	FOB		1					TO	VI	VI	1	1		Perfil en S. Decoració exterior policroma amb motius
597	1	14003	GIB		1					TO	VI	VI	1	1		Vidrat verd.
599	1	14103	ESC		1					TO	VI	VI	1	1	1600-1670	Decoració de cercles
599	2	14306	PDA		1					TO	VI	VI	1	1		Decoració policroma amb
599	3	14101	FTA		1					TO	VI	VI	1	1		Decoració indeterminada a
599	4	14003	TUP		1					TO	VI	VI	1	1		vidrat marró
599	5-6	14003	FOB		1	2				TO	VI	VI	2	1		Decoració amb punts grocs
599	7	14002	PDA				1			TO	TO	TO	1	1		Base amb peu anular diferenciat. Possiblement tenia vidrat però ha
599	8	14002	FIN		1					TO	TO	TO	1	1		Forma cònica.
706	1	14104	PDA		1					TO	VI	VI	1	1	1600-1635	Orla formada per l'alternança de palmes amb brot i rodes
706	10	14003	PDA		1					TO	VI	VI	1	1		Vidrat marró total a la cara interna i parcial a la cara
706	11	15000	TPT				1			IN	IN	IN	1	1		

UE INV.	Nº	PRODUCCIÓ	FORMA	TIPOLOGIA	INF.	VORES	BASES	NANSES	ALTRES	TÈCNICA	ACABAT		Nº	Nº	CRONOLOGIA	OBSERVACIONS
											INTERN	EXTERN				
706	12	14400	PDA							TO	VI	VI	1	1		Perfil sencer de plat de petites
706	2-3	14120	PDA		2					TO	VI	VI	2	2	1620-1670	
706	4-5	14104	ESC		2					TO	VI	VI	2	2	1600-1670	Orla formada per circumferències
706	6	14103	PAT			1				TO	VI	VI	1	1	1600-1635	Base inferior del plat
706	7	14114	PDA		2					TO	VI	VI	1	1	Ultim terç s.XVII-	Orla formada per l'alternança
706	8	14119	PDA			1				TO	VI	VI	1	1	1620-1670	
706	9	14003	OLL		1					TO	VI	VI	1	1		Vidriat verd total a la cara interna i parcial a la cara
733	1	14003	TEN		1					TO			1	1		Vidrat parcial a la part
733	2	14206	ESC		1					TO	VI	VI	1	1	finals s.XIV-	Decoració a la cara externa.
750	1	50022							1				1	1		Decoració amb motius
752	10	14002	OLL		1					TO			1	1		
752	11	14003	FOB		2					TO	VI	PC	1	1		Forma indeterminada. Vidrat
752	12	14002	FOB		1					TO			1	1		

UE INV.	Nº	PRODUCCIÓ	FORMA	TIPOLOGIA	INF.	VORES	BASES	NANSES	ALTRES	TÈCNICA	ACABAT		Nº	Nº	CRONOLOGIA	OBSERVACIONS
											INTERN	EXTERN				
752	1-2	14003	GER		1	2				TO	VI	VI	2	1		Vidrat verdós per la part externa i vidrat marró per la
752	3	14003	MOR		1					TO	VI	VI	1	1	s.XIV-s.XV	Vidrat verd total per les dues
752	4-5	14003	FOB		2					TO	VI	VI	2	1		Forma oberta indeterminada
752	6	14002	FTA		1					TO			1	1		
752	7	14002	CAT				1			TO			1	1		Broc.
752	8	14003	MOR		1					TO	VI		1	1		Vidrat verd
752	9	14002	FOB		1					TO			1	1		
757	1	14209	PAT		1					TO	VI	VI	1	1	s.XVI	Decoració interior en línies reticulars, mentre que la externa presenta cercles
757	12	14103	PDA		1		1			TO	VI	VI	1	1	1600-1635	Orla decorada amb mates
757	13	14103	FOB			1				TO	VI	VI	1	1	1600-1670	Decoració indeterminada.
757	14	14003	TAP		1	3				TO			1	1		
757	15-16	14003	TAP			2				TO	VI	VI	2	2		Vidrat marró.
757	17-18	14003	GIB		2					TO	VI		2	1		
757	19-20	14003	PDA		2					MA	VI	PC	2	1		Vidrat marró.
757	2	14256	PTL		2		1			TO	VI		1	1	mitjan s.XIII-	
757	21	14003	FOB		1	1				TO	VI		1	1		Vidrat marró.

UE INV.	Nº	PRODUCCIÓ	FORMA	TIPOLOGIA	INF.	VORES	BASES	NANSES	ALTRES	TÈCNICA	ACABAT		Nº	CRONOLOGIA	OBSERVACIONS
											INTERN	EXTERN			
757	22-23	14003	OPC		2					TO	PC	2	1		
757	24	14003	OLL		1					TO	VI	1	1		Vidriat marró a la part interna.
757	25	14003	FIN			1				TO	VI	1	1		Vidriat de color negre per la
757	26	14003	FIN		1					TO	VI	1	1		Vidriat de color verd.
757	27	14003	FOB		1		1			TO	VI	1	1		Vidriat marró a la part interna.
757	28-32	14003	OLL		6	6	1			TO		5	4		
757	3	14256	PDA		1					TO	VI	1	1		mitjan s.XIII-
757	33	14003	FOB			1				TO	VI	1	1		
757	34	14006	BAC		1					TO	VI	1	1		
757	35	14003	FOB		1		1			TO	VI	1	1		Vidriat marró a la cara interna.
757	36	14003	FOB					1		TO	VI	1	1		Vidriat verd total a la cara interna i parcial a la cara
757	37	20001	ATI					1		FS		1	1		Possible part d'una pipa de
757	38	20002	ESR												
757	4-5	14256	PTL		1		1			TO	VI	2	1		mitjan s.XIII- Decoració formada per una estrella en manganès al fons
757	6-7	14120	PDA		1	2				TO	VI	2	1		1620-1670
757	8	14103	PAT		1					TO	VI	1	1		1600-1635 Orla de la figa partida.
757	9-11	14103	PAT		2		3			TO	VI	3	3		1600-1670 Decoració indeterminada.

UE INV.	Nº s/h	PRODUCCIÓ	FORMA	TIPOLOGIA	INF.	VORES	BASES	NANSES	ALTRES	TÈCNICA	ACABAT		Nº	CRONOLOGIA	OBSERVACIONS
											INTERN	EXTERN			
757	s/h	14003			4					TO					Forma indeterminada.
758	10	60001	AND				1			MPM					Os amb un forat longitudinal.
758	1-2	14256	PAT		1	1	1			TO	VI	2	2	mitjan s.XIII-	Decoració indeterminada.
758	17	14003	FOB		1					TO	VI	1	1		Vidriat verd.
758	3	14104	PDA		1					TO	VI	1	1	1600-1635	Orla de la figa partida
758	4	14003	FOB		1					TO	VI	1	1		Vidriat color melat a la cara
758	5	14003	BAC			1				TO	VI	1	1		Vidriat de color marró.
758	6	14003	FIN			1				TO	VI	1	1		Vidriat de color marró.
758	7-8	14002	FIN		1	1				TO	VI	2	2		
758	9	60001	PNX					1		MPM					
758	9-10	14003	PDA			2				TO	VI	2	2		Vidriat de color marró.
758	s/h	14103	FOB		3					TO	VI	VI		1600-1670	Decoració per la cara interior
759	1	14120	PAT			3				TO	VI	1	1	1620-1670	
759	11	14003	GRE			1				TO	VI	1	1		Vidriat marró
759	12-14	14003	COL			3				TO	VI	2	1		Vidriat marró
759	15	14003	ESF			1				TO	VI	1	1		Vidriat de color marró.
759	16	14003	BAC		2		2			TO	VI	1	1		Vidriat marró.
759	17	14003	GIB		1		1			TO	VI	1	1		Vidriat marró.
759	18	14003	PAT			1				TO	VI	1	1		Vidriat marró.

UE	Nº INV.	PRODUCCIÓ	FORMA	TIPOLOGIA	INF.	VORES	BASES	NANSES	ALTRES	TÈCNICA	ACABAT	Nº ACABAT	Nº N°	CRONOLOGIA	OBSERVACIONS
											INTERN	EXTERN	MINIM	TIPOL.	
759	19	14003	FOB			1				TO	VI	1	1		Vidriat marró.
759	2	14103	EOR				1			TO	VI	1	1	1600-1635	Decoració amb mates d'herba
759	20-21	14002	FOB			2				TO		2	2		
759	22	14002	GET			1				TO		1	1		
759	3	14103	EOR				1			TO	VI	VI		1630-1670	Decoració amb arcs
759	4	14103	EOR			1				TO	VI	VI	1	1600-1635	Decoració de la nansa amb dues línies horitzontals. Mentre que la paret interna de la peça presenta una decoració
759	5	14101	FTA			1				TO	VI	1	1		Decoració indeterminada.
759	6	14101	FOB			1				TO	VI	1	1		
759	7-8	14003	CAT				1	1		TO	VI	2	1		Nansa i broc amb la cara
759	s/n	14002	FTA			4				TO					
764	1	14256	PAT			1				TO	VI	1	1	mitjan s.XIII-	Decoració amb motius
764	2	14003	GRE			1				TO	VI	VI	1	1	Vidriat marró.
764	3-4	14003	GIB			1	2			TO	VI	2	2		Vidriat color melat.
764	5	14002	GER			1	1			TO		1	1		
764	6	14002	FIN				1			TO					
764	s/n	14003	FOB			1				TO	VI	PC			
765	1	14120	PDA			1	2			TO	VI	VI	1	1	1620-1670

UE	Nº INV.	PRODUCCIÓ	FORMA	TIPOLOGIA	INF.	VORES	BASES	MANSES	ALTRES	TÈCNICA	ACABAT INTERN	ACABAT EXTERN	Nº MINIM	Nº TIPOL.	CRONOLOGIA	OBSERVACIONS
765	2	14103	EOR		1		1			TO	VI	VI	1	1	1630-1670	Decoració de la nansa amb
765	3	14103	EOR			1				TO	VI	VI	1	1	1600-1670	Decoració indeterminada.
765	s/n	14103	PDA		1					TO	VI	VI				Decoració indeterminada.
767	1	14120	PAT		1					TO	VI	VI	1	1	1620-1670	
767	2	14103	PAT		2	1				TO	VI	VI	1	1	1600-1670	Decoració indeterminada.
767	3	14003	FOB		1					TO	VI	VI	1	1		Vidriat total de color verd per
767	4	50021					1						1	1		Possible columna d'una
767	4	14003	FIN		3					TO	VI	PC	1	1		Vidriat de color verd.
771	10	14002	FIN			1				TO			1	1		
771	1-4	14120	PAT		4					TO	VI	VI	4	3	1620-1670	
771	5-8	14103	FOB			4				TO	VI	VI	4	2	1600-1670	Decoració del fons de la peça amb cercles
771	9	14003	PDA		1					TO	VI	VI	1	1		Vidriat marró.
781	1	14256	PTL		1					TO	VI	VI	1	1	mitjan s.XIII-	La vora no presenta
781	10-12	14002	FIN		4	2	1			TO			3	3		
781	13	14003	FOB		1		1			TO	VI	VI	1	1		Vidriat total a la cara interna i parcial a la cara externa.
781	14	20001	ATI				1			IN			1	1		Possible part d'una pipa de

UE INV.	Nº	PRODUCCIÓ	FORMA	TIPOLOGIA	INF.	VORES	BASES	NANSES	ALTRES	TÈCNICA	ACABAT		Nº	Nº	CRONOLOGIA	OBSERVACIONS	
											INTERN	EXTERN					MINIM
781	2	14100	FIN				1			TO	VI	1	1				
781	3	14003	TAP					1		TO	VI	1	1				Perfil Sencer. Vidriat de color
781	4-7	14003	OPC		1	4				TO	VI	PC	4	2			Vidriat marró.
781	8	14002	OLL		1					TO			1	1			
781	9	14002	PTA		1					TO			1	1			
787	11-18	20002	CLA					8		IN			8	8			
787	1-2	14200	ESC		2					TO	VI	VI	2	1	s.XV-XVII		L'única decoració conservada es troba a la cara externa de la peça, amb una
787	19	20002	ATI					5		IN							
787	3	14200	PAT			1				TO	VI	VI	1	1	sXV-XVII		Decoració no conservada.
787	4	14256	FIN		1					TO	VI		1	1	mitjan s.XIII-		Decoració formada per una
787	5	14003	GIB		1					TO	VI		1	1			Vidriat de color melat.
787	6-7	14002	GIB		1	1	1			TO			2	1			
787	7-8	14003	GRE		6	2				TO	VI	PC	2	1			Vidriat total de color marró per la cara interna i parcial
787	9-10	14002	FIN		1	1	1			TO			2	2			
789	1	14256	PAT		1					TO	VI		1	1			
789	11	14002	FIN			1				TO			1	1			
789	12	14002	TAS					1		TO			1	1			Perfil sencer.

UE INV.	Nº	PRODUCCIÓ	FORMA	TIPOLOGIA	INF.	VORES	BASES	NANSES	ALTRES	TÈCNICA	ACABAT		Nº	CRONOLOGIA	OBSERVACIONS
											INTERN	EXTERN			
789	13-17	15000	TPT					5	MO			VI	5	5	
789	2	14101	ESC			1			TO	VI	VI	1	1	1	Decoració amb taques blaves
789	3-4	14003	CAT				2		TO	VI	VI	2	1	1	Vidriat verd
789	5-7	14003	CAT					3	TO	VI	VI	3	2	2	1 broc + 2 boques
789	8-10	14002	PDA			4	1	2	TO			3	3	3	Bases amb peu anular diferenciat. Possiblement tenia vidriat però ha
838	1	14102	PAT				1		TO	VI	VI	1	1	1	Inicis s. XV- primer terç
855	1-2	14303	PDA					2	MO	VI	VI	2	2	2	s.XIX Perfils sencers.
1005	1	14103	ESC				1		TO	VI	VI	1	1	1	1600-1670 Decoració indeterminada.
2000	1	14003	PAT				1		TO	VI	VI	1	1	1	Vidriat verd.
2000	2	14002	GER			6	2		TO			1	1	1	Decoració interna acanalada.
2000	3	14002	FIN			1	1		TO			1	1	1	
2002	1	14102	PAT			1	1		TO	VI	VI	1	1	1	Inici XV- Primer terç
2002	10	20002	FIS					1							
2002	2	14208	ESC			1	1		TO	VI	VI	1	1	1	Final s.XVI- principis
2002	3	14003	OPC			3	1		TO	VI	PC	1	1	1	Vidriat marró.

UE	Nº INV.	PRODUCCIÓ	FORMA	TIPOLOGIA	INF.	VORES	BASES	NANSES	ALTRES	TÈCNICA	ACABAT		Nº MINIM	CRONOLOGIA	OBSERVACIONS
											INTERN	EXTERN			
2002	4-5	14003	FOB		1	2				TO	VI	2	2		Vidriat marró.
2002	6	14003	FOB		1					TO	VI	1	1		Vidriat groc.
2002	7	14003	FIN				1			TO	VI	1	1		Vidriat verd.
2002	8	14002	FIN		13	1				TO		1	1		
2002	9	60054						1	MPS						Petxina.
2004	1	14102	PAT			1				TO	VI	1	1	1400- 1450.	Decoració amb branques de
2004	10	14003	FOB				1			TO	VI	1	1		Vidriat marró.
2004	11	14002	GIB		21	6				TO	PE	1	1		
2004	2	14102	FIN		1					TO	VI	1	1	Inici XV- Primer terç	Decoració amb línies
2004	3	14256	PAT		1					TO	VI	1	1	Mitjan s.XIII-	Decoració indeterminada.
2004	4	14208	ESC		1					TO	VI	1	1	Final s.XVI- principis	
2004	5-6	14003	GIB		3	1	1			TO	VI	2	1		Vidriat verd.
2004	7	14003	GIB		1					TO	VI	1	1		Vidriat melat.
2004	8-9	14003	GIB			2				TO	VI	2	1		Vidriat blanc.
2006	1	14003	PDA			1				TO	VI	1	1		Vidriat marró.
2006	2	14002	FIN		7					TO		1	1		
2023	1	13310					1			TO		1	1	50 a.C.- 100	Pivot.

UE	Nº INV.	PRODUCCIÓ	FORMA	TIPOLOGIA	INF.	VORES	BASES	MANSES	ALTRES	TÈCNICA	ACABAT	Nº ACABAT	Nº N°	CRONOLOGIA	OBSERVACIONS
											INTERN	EXTERN	MINIM	TIPOL.	
2023	1	14256	FIN		1					TO	VI	1	1	Mitjan s.XIII-	
2023	2	14002	GIB		1					TO	VI	1	1		Vidriat blanc.
2023	3	14003	GIB		1					TO	VI	1	1		Vidriat
2023	4	14003	PAT		2					TO	VI	1	1		Vidriat verd.
2023	5	14003	FOB		1					TO	VI	1	1		Vidriat verd.
2023	6	14003	FIN		1					TO	VI	VI	1	1	Vidriat marró.
2023	7	14005	OLL		1					TO		1	1		
2023	8	14002	FIN		8					TO		1	1		
2030	1	13310				1				TO		1	1	50 a.C.- 100	
2031	1	13258	CSS	OST. III		1				TO		1	1	Segona mitat s.II dC.-	
2031	10	60001					3		MPS						2 banyes i un os sense
2031	2	13251	FIN		1	1				TO		1	1		
2031	3-7	13250	FIN		13	1	1	3		TO		5	5		
2031	8	13310			9			1		TO		1	1	50 a.C.- 100	
2031	9	13251	FIN		3					TL		1	1		Pasta grollera.
2032	1	13250	FIN				1			TO		1	1		
2032	2	13310			3					TO		1	1	50 a.C.- 100	

UE	Nº INV.	PRODUCCIÓ	FORMA	TIPOLOGIA	INF.	VORES	BASES	NANSES	ALTRES	TÈCNICA	ACABAT		Nº MINIM	CRONOLOGIA	OBSERVACIONS
											INTERN	EXTERN			
2034	12-13	13251	OLL		8	2				TO		2	2		
2034	1-3	13310		PASC.1	9	3				TO		3	3	50 a.C.- 50	
2034	4-5	13310		DRES.2-4	4	1		1		TO		2	2	25 a.C.- 100	
2034	6-11	13250	FIN		13	2	2	2		TO		6	5		
2035	1	13310			9			1		TO		1	1	50 a.C.- 100	
2035	2	13250	FIN		2	1				TO		1	1		
2051	1	14256	PTL			1				TO	VI	1	1	mitjan s.XIII-	
2051	10	14005	OLL					1		TO		1	1		Perfil sencer.
2051	10-15	20002	CLA					6		FS					
2051	16	20002	ATI						1						
2051	17	20002													Picarol.
2051	2	14003	MOR			1				TO	VI	1	1		Vidriat verd.
2051	3	14003	POA		2	1				TO		VI	1	1	Vidriat verd.
2051	4	14003	FTA		1	1				TO		VI	1	1	Vidriat marró.
2051	5	14003	PAT			1				TO	VI	1	1		Vidriat marró.
2051	6	14002	FOB		11		1			TO		1	1		
2051	7	14003	GIB		1					TO	VI	1	1		Vidriat verd.
2051	8-9	14003	TAP				2			TO	VI	VI	2	2	Vidriat marró.

UE	Nº INV.	PRODUCCIÓ	FORMA	TIPOLOGIA	INF.	VORES	BASES	NANSES	ALTRES	TÈCNICA	ACABAT INTERN	ACABAT EXTERN	Nº MINIM	Nº TIPOL.	CRONOLOGIA	OBSERVACIONS
2053	1-3	13310	PASC.1	16	2	1				TO			3	3	50 a.C.-50	
2053	4	13250	OPC	2	1	1				TO	PC		1	1		Pasta grollera.
2054	1	14301	FIN	1						TO	VI	VI	1	1		Decoració indeterminada a
2054	2	14003	GIB	1	1					TO	VI		1	1		Vidriat marró.
2054	3	14003	GIB	1	1					TO	VI		1	1		Vidriat groc.
2054	4	14003	OLL	1	1					TO	VI	VI	1	1		Vidriat total de color marró a la cara interna de la peça i
2054	5	14003	PDA	1	1					TO	VI	VI	1	1		Vidriat marró amb decoració en de punts grocs a la part
2054	6	14003	FIN			1				TO		VI	1	1		Vidriat verd.
2054	7	14003	FIN			1				TO		VI	1	1		Vidriat marró.
2054	8	14003	FIN			1				TO		VI	1	1		Vidriat verd.
2074	1	14003	BAC			1				TO	VI		1	1		Vidriat de color melat.
2075	1	13310				1				TO			1	1		
2075	2	14003	PAT			1				TO	VI		1	1		Vidriat marró.
2090	1-4	14003	GIB			3	1			TO	VI		4	3		Vidriat melat
2090	5	14003	GIB			1				TO	VI		1	1		Vidriat marró.
2090	6	14300	PDA			1				TO	VI		1	1		
2090	7	14002	OLL			15	1			TO			1	1		

UE	Nº INV.	PRODUCCIÓ	FORMA	TIPOLOGIA	INF.	VORES	BASES	NANSES	ALTRES	TÈCNICA	ACABAT		Nº MINIM	Nº TIPOL.	CRONOLOGIA	OBSERVACIONS
											INTERN	EXTERN				
2090	8-9	14005	OLL		2	1	1			TO		2	1			
2097	1	14301	FIN		1					TO	VI	1	1			Decoració en blau
2097	2-3	14003	OLL		2					TO	VI	2	2			Vidriat de color marró.
2097	4	14301	ESC				1			TO	VI	1	1			Perfil sencer. Decoració molt malmesa formada per una
2097	5	14003	BAC		1					TO	VI	1	1			Vidriat verd.
2097	6	14002	FOB		1					TO		1	1			
2097	7	14003	GRE		1					TO	VI	1	1			
2097	8	14003	FTA		1					TO	VI	1	1			Vidriat verd a la part externa i
2097	9	14002	OPC		1		1			TO	PC	1	1			Pasta grollera.
2099	11-14	14123	EOR		3	1				TO	VI	4	3		Final s.XIV-	Decoració floral.
2099	1-2	14102	PTL		2					TO	VI	2	1		Final s.XIV- primer terç s.	Decoració formada per dues sanefes concèntriques amb
2099	15	14123	ESC		1					TO	VI	1	1		Finals s.XIV-	Decoració amb al·lufies.
2099	16-17	14123	PAT		2					TO	VI	2	1		Finals s. XIV-	Decoració floral.
2099	18	14123	PAT		1					TO	VI	1	1		Finals s.XIV-	Decoració indeterminada.
2099	19	14123	ESC				1			TO	VI	1	1		Finals s.XIV-	Perfil sencer. Decoració floral.

UE INV.	Nº	PRODUCCIÓ	FORMA	TIPOLOGIA	INF.	VORES	BASES	MANSES	ALTRES	TÈCNICA	ACABAT INTERN	ACABAT EXTERN	Nº MINIM	Nº TIPOL.	CRONOLOGIA	OBSERVACIONS
2099	20	14256	PAT		1					TO	VI	VI	1	1	mitjan s.XIII-	Decoració floral.
2099	21-22	14003	MOR			2				TO	VI	VI	2	2		Perfil sencer. Vidriat total interior i parcial exterior de
2099	23-24	14003	MOR		2					TO	VI	VI	2	2		Vidriat total interior i parcial
2099	25-27	14003	GRE		3					TO	VI	VI	3	3		1 vora en S + 1 vora reentrant +1 vora amb el llavi horitzontal
2099	28-30	14003	OLL		9	1	1	1		TO	VI	VI	3	1		
2099	31-33	14003	FOB		3					TO	VI	VI	3	2		1 perfil en S + 2 vores amb el
2099	3-4	14122	ESC		2					TO	VI	VI	2	1	Finals s.XIV-	Decoració de palmetes i fulles
2099	34-35	14003	FIN		3	1	1	1		TO	VI	VI	2	2		Vidriat marró intern i parcial
2099	36	14003	TAP		1					TO	VI	VI	1	1		Vidriat verd
2099	37-43	14002	FIN		6	4	1	2		TO			7	4		
2099	44-45	14003	ESF			2				TO	BR		2	2	1750- 1800	1 base amb peu anular diferenciat + 1 base sense
2099	5-10	14122	PAT		2	4				TO	VI	VI	6	4	Finals s.XIV-	Ala decorada amb branques de pi i clavellines com a
2100	1-3	13310	DRES. 2-4		7	2		1		TO			3	2	25 a.C.- 100	

UE INV.	Nº	PRODUCCIÓ	FORMA	TIPOLOGIA	INF.	VORES	BASES	NANSES	ALTRES	TÈCNICA	ACABAT		Nº	CRONOLOGIA	OBSERVACIONS
											INTERN	EXTERN			
2100	4	14002	FOB		1					TO		1	1		
4012	1-21	50014						21		MO		21	21		Rajola amb decoració estampillada al centre. 7 presenten una figura humana, 2 presenten una cara, 7 presenten una decoració floral, 1 presenta una decoració amb un drac i, 4 presenten una decoració
4026	1	14200	FOB		1					TO	VI	1	1	s.XV-XVII	Decoració indeterminada.
4026	2	14002	OLL		4	1				TO		1	1		
4027	1	14003	ESF		1					TO	VI	1	1		Vidriat melat.
4027	2-3	13310			1		1			TO		2	2	50 a.C.- 100	
4027	4-5	14002	FIN		1	1	1			TO		2	2		
4027	6	13104	FIN			1				TO	EN	EN	1	1	Segona meitat s.I a.C.- primera
4032	1	14256	ESC		2					TO	VI	1	1	mitjan s.XIII-	Decoració indeterminada.
4032	2	14003	FIN		5					TO	VI	1	1		Vidriat melat.
4032	3	14003	OPC		1					TO	VI	PC	1	1	Vidriat marró.
4036	1	14003	GIB		1					TO	VI	VI	1	1	Vidriat melat.

UE INV.	Nº	PRODUCCIÓ	FORMA	TIPOLOGIA	INF.	VORES	BASES	NANSES	ALTRES	TÈCNICA	ACABAT		Nº	Nº	CRONOLOGIA	OBSERVACIONS
											INTERN	EXTERN				
4040	1	13104	FIN			1				TO	EN	1	1	1		Peu de secció triangular.
4040	2	14002	OLL		1					TO		1	1			
4040	3	14002	FIN		1					TO		1	1			
4041	12	14005	OLL	10						TO		1	1			
4041	13	14003	FOB		1					TO	VI	1	1			Vidriat verd.
4041	1-5	14003	PDA	12	4	1				TO	VI	5	1			Vidriat marró.
4041	6-11	14002	OLL	19	5	1				TO		6	1			
4054	1	14003	FTA		1					TO	VI	1	1			Vidriat melat.
4054	2	14003	FIN		1					TO	VI	1	1			Vidriat verd.
4054	3	14002	OPC	2	1					TO		1	1			
4054	4	20002	SIV				1			FS		1	1			
4055	1	14003	MOR		1					TO	VI	1	1			Vidriat melat.
4055	2	14002	OLL	2						TL		1	1			
4055	3	14100	FTA		1					TO	VI	1	1			
4069	1	14003	MOR		1					TO	VI	1	1			Vidriat melat.
4069	2	14003	OLL		1					TO	VI	1	1			Vidriat marró.
4069	3	14003	GIB		1					TO	VI	1	1			Vidriat verd.
4069	4	14002	FIN		1					TO		1	1			
4070	1	13115	PAT	H.61	1					TO	EN	1	1		325-450	

UE INV.	Nº	PRODUCCIÓ	FORMA	TIPOLOGIA	INF.	VORES	BASES	MANSES	ALTRES	TÈCNICA	ACABAT INTERN	ACABAT EXTERN	Nº MINIM	Nº TIPOL.	CRONOLOGIA	OBSERVACIONS
4070	2	13310	PASC.1			1				TO			1	1	50 a.C.-50	
4070	3	13304		9						TO			1	1		
4071	1	13310	PASC.1	8	1					TO			1	1	50 a.C.-50	
4073	1	13310	PASC.1	9	1					TO			1	1	50 a.C.-50	
4073	2	13310		13	1					TO			1	1	50 a.C.-100	
4073	3	13250	FIN		1					TO			1	1		
4073	4	50015		1						MO			1	1		
4078	111-	13310		347	18	15				TO			33	18	50 a.C.-100	
4078	144-	13250	GIB	7						TO			7	5	s.l.d.C.	
4078	150	13250	OLL	1						TO			1	1		
4078	151	13104	COP	CONS.	1					MO			1	1	10 a.C.-15	Anomenada copa de Sarius.
4078	1-94	13310	DRES.2-4	13	27	54				TO			94	27	25 a.C.-100	El pivot 4087-66 té una marca amb les inicials CR. Mentre que el 4067-67 té també una
4078	95-	13310	PASC.1	4	4	8				TO			12	4	50 a.C.-50	
4079	1-7	13310	DRES.2-4	18	1	6				TO			7	5	25 a.C.-100	

UE	Nº INV.	PRODUCCIÓ	FORMA	TIPOLOGIA	INF.	VORES	BASES	NANSES	ALTRES	TÈCNICA	ACABAT		Nº MINIM	Nº TIPOL.	CRONOLOGIA	OBSERVACIONS
											INTERN	EXTERN				
4090	10	14002	OPC		3	1	1			TL	PC	1	1			
4090	11	60001						1		MPS						Banya.
4090	1-2	13310					2			TO		2	2	50 a.C.- 100		
4090	3-4	14003	OLL		2	1	1			TO	VI	2	1			Vidriat total de color groc a la cara interna i parcial a la
4090	5	14003	MOR		3	1				TO	VI	1	1			Vidriat melat.
4090	6-7	14003	FTA		2					TO	VI	2	2			Vidriat verd.
4090	8	14002	FIN		5	1				TO		1	1			
4090	9	14002	FOB		1					TL	PC	1	1			Té la patina cenrosa per la
4103	1	13251	FAB		1					TO		1	1	Tardorroman		Vora amb un broc de ceràmica grollera. S'ha documentat un paral·lel al carrer Palau 32-34 de Mataró, datat en contextos
4104	1	13106	BOL	DRAG. 37	1					MO	EN	1	1	60-120 d.C.		
4104	12-14	13251	FIN		3	3				TO		3	3			Pasta grollera.
4104	2	13111	BOL	LAMB. 3b.	1					TO		1	1	Final s.l.d.C-		
4104	3-5	13310		DRES. 2-4	51		3			TO		3	2	25 a.C.- 100		
4104	6-11	13250	FOB		7	4	2			TO		6	2			

UE INV.	Nº	PRODUCCIÓ	FORMA	TIPOLOGIA	INF.	VORES	BASES	NANSES	ALTRES	TÈCNICA	ACABAT		Nº	CRONOLOGIA	OBSERVACIONS	
											INTERN	EXTERN				MINIM
4109	1	14104	PAT			1				TO	VI	VI	1	1	1600-1670	Part més externa del fons decorada amb cercles
4109	13	13251	FIN		2					TO			1	1		
4109	14	50033					1			MO			1	1	Finals s.XVI-	
4109	15	20002	ATI		3					IN						
4109	16	14120	PDA				1			TO	VI	VI	1	1	1620-1670	Plat sencer. Un d'ells amb la llegenda MURTRA. Es un plat dencàrreg del convent de St. Geroni de la Murtra, situat a
4109	18	14104	PDA				1			TO	VI	VI	1	1	1630-1670	Perfil sencer. Orla de la pinça.
4109	19	14103	EOR				1			TO	VI	VI	1	1	1600-1635	Perfil sencer. Orla amb un únic cercle concèntric i decoració floral al fons de la
4109	20-21	14003	OPC				2			TO	VI	PC	2	2		Perfil sencer. Vidriat de color
4109	22-25	14003	OPC				4			TO	VI	PC	4	4		Perfils sencers. Vidriat verd.
4109	2-3	14003	PDA			2				TO	VI		2	2		Vidriat marró.
4109	27	14002	FIN		5	1				TO			1	1		
4109	28	14003	CAT				1			TO		VI	1	1		Perfil sencer. Vidriat parcial de
4109	29	14003	CAT			1				TO		VI	1	1		Base amb peu anular diferenciat. Vidriat parcial

UE	Nº	PRODUCCIÓ	FORMA	TIPOLOGIA	INF.	VORES	BASES	MANSES	ALTRES	TÈCNICA	ACABAT	Nº	Nº	CRONOLOGIA	OBSERVACIONS
INV.											INTERN	EXTERN	MINIM	TIPOL.	
4109	4-6	14003	CAT		1	1	1	2		TO	VI	3	1		Broc i gallet. Vidriat parcial de
4109	7-8	14003	OPC			2				TO	VI	PC	2	2	Vidriat verd fosc.
4109	9-12	14003	OPC		1	1	3			TO	VI	PC	4	3	Vidriat marró.
4443	1														
4444	1														
4444	2														
5004	1-16	14003	GIB		3	16				TO	VI		16	8	Vidriat marró.
5004	17	14003	SIT			1				TO	VI		1	1	Vidriat marró.
5004	18	14003	OLL		5					TO	VI	VI	1	1	Vidriat marró total a la cara interna i parcial a la cara
5004	19	14003	OLL			1				TO	VI		1	1	Vidriat verd.
5004	20	14003	PDA			1				TO	VI	VI	1	1	Vidriat marró total a la cara interna i parcial a la cara
5004	21-22	14003	FOB		1	1	1			TO	VI	VI	2	2	Vidriat marró intern i verd a
5004	23-27	14003	FIN		4		5			TO	VI		5	5	4 bases amb peu anular diferenciat + 1 base sense
5004	28	14002	OLL			1				TO			1	1	Perfil en S.

UE	Nº INV.	PRODUCCIÓ	FORMA	TIPOLOGIA	INF.	VORES	BASES	NANSES	ALTRES	TÈCNICA	ACABAT INTERN	ACABAT EXTERN	Nº MINIM	Nº TIPOL.	CRONOLOGIA	OBSERVACIONS
5004	29-31	14002	FOB		3					TO			3	3		1 amb el llavi format per una ala horitzontal + 1 amb el llavi vertical pla + 1 vora engruixida amb un llavi
5004	32-39	14002	FIN		50		6	2		TO			8	8		5 bases sense peu + 1 base amb peu anular diferenciat +
5007	1	14100	FOB		3		1			TO	VI		1	1		Base massissa diferenciada.
5007	2	14003	SEV		1					TO	VI		1	1		Vora bisellada. Vidrat marró.
5007	3	14003	OLL		1					TO	VI		1	1		Vora diferenciada amb un estrangulament i el llavi
5009	1	14003	OLL		1					TO	VI		1	1		Perfil en S.
5009	2	14003	FOB		1					TO	VI		1	1		Llavi arrodonit. Vidrat verd.
5011	1	14105	PDA					1		TO	VI	VI	1	1	1715- 1750	Perfil sencer. Decoració floral.
5011	2	14003	GIB		1		1			TO	VI		1	1		Vora engruixida i llavi
5011	3	13310						1		TO			1	1		Pivot.
5023	1-2	14100	TAS				1			TO	VI	VI	2	2		1 perfil sencer + 1 base amb
5023	3-4	20002	CLA					2		FS			2	2		
5023	5-6	30000			4		2						2	2		1 base plana + 1 base
5024	1-2	14003	OLL					2		TO	VI		2	1		Perfil en S. Vidrat marró.

UE INV.	Nº	PRODUCCIÓ	FORMA	TIPOLOGIA	INF.	VORES	BASES	NANSES	ALTRES	TÈCNICA	ACABAT		Nº	CRONOLOGIA	OBSERVACIONS
											INTERN	EXTERN			
5024	3	14003	GIB			1				TO	VI	1	1		Vora engruixida i llavi
5034	1	14114	PDA			1				TO	VI	1	1	1670- 1720	Orla decorada amb arcada
5038	1	14003	PAT			1				TO	VI	1	1		Llavi amb una ala horitzontal i
5038	2	14003	GRE				1			TO	VI	1	1		Perfil sencer. Tipus greixera.
5038	3	13310		DRES. 2-4		1				TO		1	1	25 a.C.- 100	
5038	4-5	13310		PASC. 1		2				TO		2	2	50 a.C.- 50	
5038	6	13310				2		1		TO		1	1		Pivot.
5038	7	14002	FOB			1				TO		1	1		Vora no definida amb un llavi
5038	8	50025				1				TO	VI	1	1		Vidrat verd fosc.
5038	9	20002	CLA				1			FS		1	1		
5047	1	20006	MON					1				1	1		Indeterminada
5076	1-2	14122	GRR			1	1			TO	VI	2	1	Finals s.XIV-	Pitxer amb el cos decorat amb línies verticals situades entre dues línies horitzontals + base amb peu anular
5076	3	14003	OLL			1	1			TO	VI	1	1		Vidrat de color marró.
5076	4	14002	FIN			21				TO		1	1		
5076	5	30000	AMP			1						1	1		

UE INV.	Nº	PRODUCCIÓ	FORMA	TIPOLOGIA	INF.	VORES	BASES	MANSES	ALTRES	TÈCNICA	ACABAT	Nº	Nº	CRONOLOGIA	OBSERVACIONS
											INTERN	EXTERN	MINIM	TIPOL.	
5078	1	14003	FOB			1				TO	VI	1	1		Base amb peu anular
5079	1	14003	GIB		1					TO	VI	1	1		Vora engruixida i llavi
5079	2	14002	FTA				1			TO		1	1		Broc.
5083	1	14003	OLL		1					TO	VI	1	1		Vidrat marró.
5083	2-3	13310		16			2			TO		2	2	50 a.C.- 100	
5091	1	14120	PDA		1					TO	VI	VI	1	1	1620- 1670
5091	11-12	14002	GER		1	1	1			TO			2	1	Vora engruixida i llavi arrodonit + base plana sense
5091	13	50032					1			MO	VI	VI	1	1	s. XVIII-XIX Decoració geomètrica en blau groc i negre sobre fons
5091	14	50030					1			MO			1	1	s. XVI Decoració floral.
5091	15	50002			1								1	1	
5091	16-17	14005	CAT		1		1			TO			2	2	
5091	2	14101	PAT		1					TO	VI	VI	1	1	Vora amb el llavi penjant.
5091	3-8	14003	GIB		1	4	2			TO	VI		6	1	4 llavis amb una ala horitzontal + 2 bases planes
5091	9-10	14003	FIN				2			TO	VI		2	2	1 base amb peu anular diferenciat + 1 base sense

UE INV.	Nº	PRODUCCIÓ	FORMA	TIPOLOGIA	INF.	VORES	BASES	MANSES	ALTRES	TÈCNICA	ACABAT	Nº	Nº	CRONOLOGIA	OBSERVACIONS
											INTERN	EXTERN	MINIM	TIPOL.	
5099	1	14256	PTL		1	1				TO	VI	1	1	Mitjan s.XIII-	Decoració indeterminada.
5099	2	14100	ESC				1			TO	VI	1	1		Perfil sencer. Vidrat blanc.
5099	3	14003	OLL		3	1				TO	VI	1	1		Perfil en S. Vidrat marró.
5099	4	14002	FIN		12					TO		1	1		
5101	1-2	14002	FIN		7	1	1			TO		2	2		
5101	3	13310		DRES. 2-4	9		1			TO		1	1	25 a.C.- 100	
5101	4	13404	OPC		12					MA		PC	1	1	Pasta grollera.
5103	1	14256	FIN		1					TO	VI	1	1	Mitjan s.XIII-	Decoració indeterminada.
5116	1	14003	GIB			1				TO	VI	1	1		Vidrat melat.
5128	1	14256	FOB		6					TO	VI	1	1	Mitjan s.XIII-	Decoració indeterminada.
5128	2	14002	FIN		3		1			TO		1	1		
5128	3	13405	OPC		13	1				TO		PC	1	1	Perfil en S. Pasta grollera.
5129	1-2	14003	GIB		1	1	1			TO	VI		2	1	Vora engruixida i llavi arrodonit exvasat. Vidrat verd-
5129	3	13405	OPC		7	1				TO		PC	1	1	Perfil en S. Pasta Grollera.
5132	1	14256	PAT			1				TO	VI	1	1	Mitjan s.XIII-	Decoració indeterminada.
5132	2	14100	PDA			1				TO	VI		1	1	
5132	3	14100	ESC			1				TO			1	1	

UE	Nº INV.	PRODUCCIÓ	FORMA	TIPOLOGIA	INF.	VORES	BASES	MANSES	ALTRES	TÈCNICA	ACABAT INTERN	ACABAT EXTERN	Nº MINIM	Nº TIPOL.	CRONOLOGIA	OBSERVACIONS
5132	4	14200	PAT		1					TO	VI	VI	1	1	Final s.XV-	Decoracio indeterminada a
5132	5	14003	GIB		2	1				TO	VI	VI	1	1		Vora engruixida i llavi
5132	6	14003	GRE		1					TO	VI	VI	1	1		Vora reentrant. Vidrat verd.
5132	7	14003	FTA		9	1				TO	VI	VI	1	1		Vora vertical amb una mollura a la part externa i el
5132	8	14003	FOB		1					TO	VI	VI	1	1		Llavi amb una ala horitzontal.
5132	9	13405	OPC		7	1				TO		PC	1	1		Perfil en S. Pasta grollera.
5145	1	14002	FTA		2			1		TO			1	1		1 broc.
5145	2	13405	FIN		5					TO			1	1		Pasta grollera.
5159	1	13310			4			1		TO			1	1		
5161	1	14256	FTA		1					TO	VI	VI	1	1	Mitjan s.XIII-	Decoració amb motius geomètrics a la cara externa i
5161	10-12	13404	OPC		1	3				TO		PC	3	1		Perfil en S. Pasta grollera.
5161	13	13405	FIN		2	1				TO			1	1		Vora amb un abocador de
5161	14	14002	FIN		2			1		TO			1	1		Base plana sense peu.
5161	2	14256	FOB		1					TO	VI	VI	1	1	Mitjan s.XIII-	Decoracio indeterminada a
5161	2	14122	FOB		1					TO	VI	VI	1	1	Finals s.XIV-	Decoració amb línies.

UE	Nº INV.	PRODUCCIÓ	FORMA	TIPOLOGIA	INF.	VORES	BASES	NANSES	ALTRES	TÈCNICA	ACABAT		Nº	CRONOLOGIA	OBSERVACIONS
											INTERN	EXTERN			
5161	3	14101	PAT		1					TO	VI	1	1		Decoració amb 2 cercles
5161	4	14114	PDA			1				TO	VI	1	1	1670- 1720	Perfil sencer. Orla decorada
5161	5	14101	PAT		1					TO	VI	1	1		Vora amb el llavi penjant.
5161	6-7	14003	FOB			1				TO	VI	2	2		Vidrat marró.
5161	8	14003	PDA		1					TO	VI	1	1		Vora amb una ala horitzontal i un encaix a la part superior
5161	9	14003	OPC		1					TO	VI	PC	1	1	Vidrat marró.
5168	1	14100	PTL		1					TO	VI	1	1		
5168	2	14003	FOB		1					TO	VI	1	1		Perfil en S. Vidrat marró.
5178	1-2	14003	GIB		1	1				TO	VI	2	1		Vora engruixida i llavi
5178	3	14003	PTL		1					TO	VI	1	1		Vidrat melat.
5179	1-3	14002	FOB		6	2	1			TO		3	2		2 Vores exvasades amb el llavi aplanat + 1 base sense
5179	4-9	13405	OPC		5	4	2			TO	PC	6	4		Perfil en S. Pasta grollera.
5186	1	14002	FIN		1			1		TO		1	1		
5186	2	13405	FIN		5					TO		1	1		Pasta grollera. Pasta grollera.
5187	1	14256	PAT					1		TO	VI	1	1	Mitjan s.XIII-	Perfil sencer. Decoració

UE	Nº INV.	PRODUCCIÓ	FORMA	TIPOLOGIA	INF.	VORES	BASES	NANSES	ALTRES	TÈCNICA	ACABAT		Nº MINIM	Nº TIPOL.	CRONOLOGIA	OBSERVACIONS
											INTERN	EXTERN				
5187	2	14003	GIB			1				TO	VI	1	1			Vora engruixida i llavi arrodonit exvasat. Vidrat
5187	3-4	14003	SEV			1	1			TO	VI	2	1			Vora amb una ala horitzontal
5187	5	14002	FOB			1				TO		1	1			Vora lleugerament exvasada
5188	1	14003	SEV			1				TO	VI	1	1			Vora engruixida i llavi
5188	2	14003	OLL			1				TO	VI	1	1			Perfil en S. Vidrat marró.
5188	3	14003	FOB			1				TO	VI	1	1			Vidrat verd.
5188	4	13404	OLL			1				TO		1	1			Pasta grollera.
5188	5	14002	FTA			9				TO		1	1			Vora vertical amb una molitura a la part externa i el
5189	1	14256	PAT			1				TO	VI	1	1		Mitjan s.XIII-	Decoració amb línies
5189	2	14256	FTA			2				TO		VI	1	1		Decoració indeterminada a
5189	3	14003	GIB			2				TO	VI	1	1			Vora engruixida i llavi arrodonit exvasat. Vidrat
5189	4	14003	FTA			2		1		TO		VI	1	1		Vidrat verd.
5189	5	14003	FIN					1		TO	VI	1	1			Vidrat verd
5189	6-8	13405	OLL			17		3		TO		PC	3	3		Perfil en S. Pasta grollera.

UE INV.	Nº	PRODUCCIÓ	FORMA	TIPOLOGIA	INF.	VORES	BASES	NANSES	ALTRES	TÈCNICA	ACABAT		Nº	CRONOLOGIA	OBSERVACIONS
											INTERN	EXTERN			
5189	9-10	14002	FOB		3	1	1			TO		2	2		Vora amb una ala horitzontal
5191	1-2	14003	OLL			1	1			TO	VI	2	1		Perfil en S + base sense peu.
5191	3	14003	OLL		1					TO	VI	1	1		Perfil en S. Vidrat marró.
5191	4	14002	FIN				1			TO	TO	1	1		Motllura vertical.
5203	1	14003	GIB		3	1				TO	VI	1	1		Vora engruixida i llavi arrodonit exvasat. Vidrat
5209	1	14003	FTA					1		TO	VI	1	1		Broc. Vidrat melat.
5225	1	13405	OPC		1	1				TO	PC	1	1		Perfil en S. Pasta grollera.
7027	2	14003	MOR				1			TO	VI	1	1		Vidriat de color verd.
7027	3	14003	GIB				1			TO	VI	1	1		
7027	4	14003	FOB				1			TO	VI	1	1		Vidriat de color melat.
7027	5	14003	FIN					1		IN	VI	1	1		Peça cilíndrica
7027	s/h	14002	FIN		5					TO	MT				
7029	1	14256	PAT				1			TO	VI	1	1		Decoració d'una fulla en mitjan s.XIII-
7041	1	14003	PAT		1	1				TO	VI	1	1		Vidriat total a la cara interna i parcial a l'externa. Color
7041	2	14003	PAT				1			TO	VI	1	1		Vidriat total a la cara interna i parcial a l'externa. Color



UE	Nº INV.	PRODUCCIÓ	FORMA	TIPOLOGIA	INF.	VORES	BASES	NANSES	ALTRES	TÈCNICA	ACABAT INTERN	ACABAT EXTERN	Nº MINIM	Nº TIPOL.	CRONOLOGIA	OBSERVACIONS
7078	151	13250	FIN					1		IN			1	1		Perfil sencer.
7078	152-	13250	FIN		6		3			TO			8	6		
7078	161	13104	PAT	CONS.18		1				MO			1	1	10 a.C.- Tíberri	



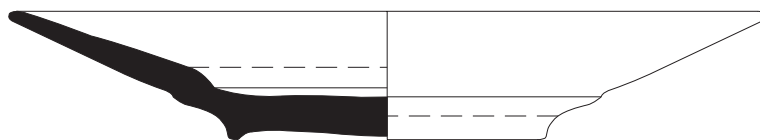
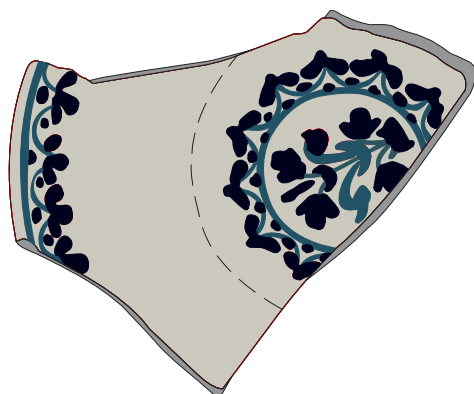
c/ de la Princesa núm. 33 - 35 - c/ dels Flassaders núm. 2 - 6 - c/ dels Assaonadors núm. 28 - 30
Barcelona. El Barcelonés.

IR

ANNEX 6 LAMINES DE MATERIALS ARQUEOLÒGICS



049-04-121-6
1:4



049-04-106-6
1:2



INTERVENCIÓ: c/ de la Princesa núm. 33 - 35

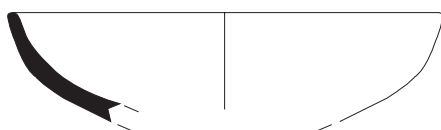
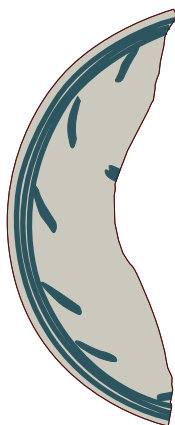
ANY: 2006 CODI: 049/06 COMARCA: EL BARCELONÈS

MATERIAL: PISA BLANCA

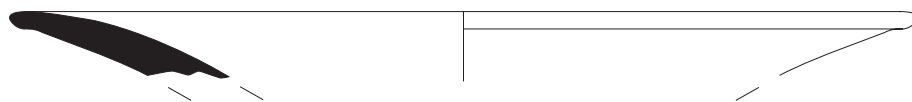
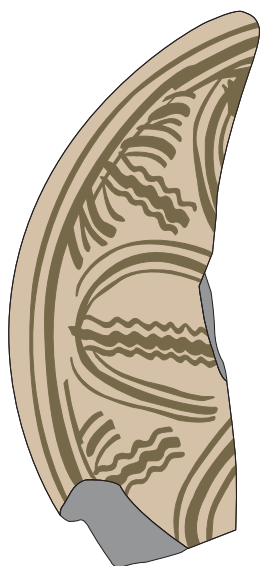
DIRECCIÓ TÈCNICA: CARLES CARBONELL BADIA

LÀMINA: 1


actium
ARQUEOLOGIA I PATRIMONI



049-04-121-7
1:4



049-04-199-01
1:2



INTERVENCIÓ: c/ de la Princesa núm. 33 - 35

ANY: 2006 CODI: 049/06 COMARCA: EL BARCELONÈS

MATERIAL: PISA BLANCA

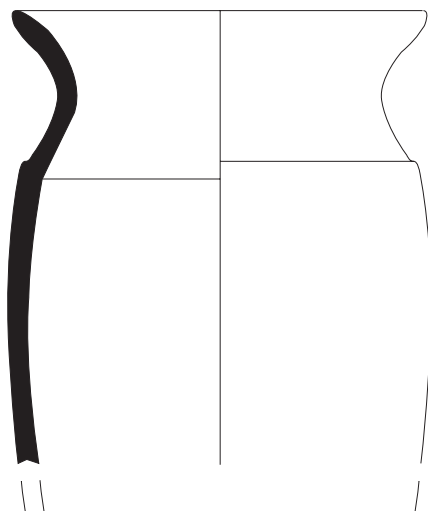
DIRECCIÓ TÈCNICA: CARLES CARBONELL BADIA

LÀMINA: 2

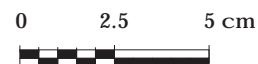
actium
ARQUEOLOGIA I PATRIMONI



049-04-4109-17
1:4



049-04-111-6
1:2



INTERVENCIÓ: c/ de la Princesa núm. 33 - 35

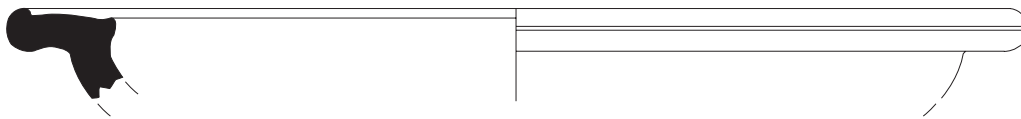
ANY: 2006 CODI: 049/06 COMARCA: EL BARCELONÈS

MATERIAL: PISA BLANCA I COMUNA VIDRADA

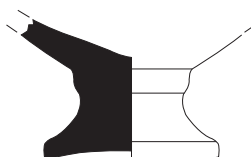
DIRECCIÓ TÈCNICA: CARLES CARBONELL BADIA

LÀMINA: 3

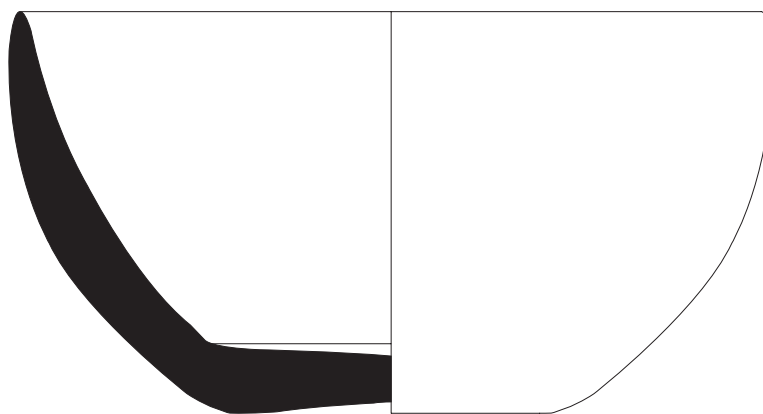
actium
ARQUEOLOGIA I PATRIMONI



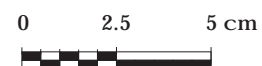
049-04-106-19
1:4



049-04-111-14
1:2



049-04-111-1
1:2



INTERVENCIÓ: c/ de la Princesa núm. 33 - 35

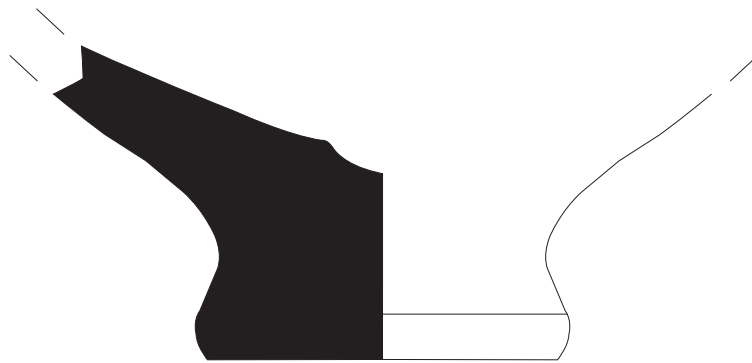
ANY: 2006 CODI: 049/06 COMARCA: EL BARCELONÈS

MATERIAL: COMUNA VIDRADA


DIRECCIÓ TÈCNICA: CARLES CARBONELL BADIA

LÀMINA: 4

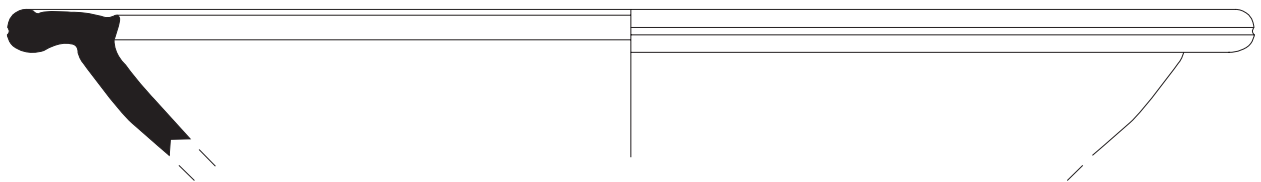
actium
ARQUEOLOGIA I PATRIMONI



049-04-106-12
1:2



049-04-121-23
1:2



049-04-133-9
1:4



INTERVENCIÓ: c/ de la Princesa núm. 33 - 35

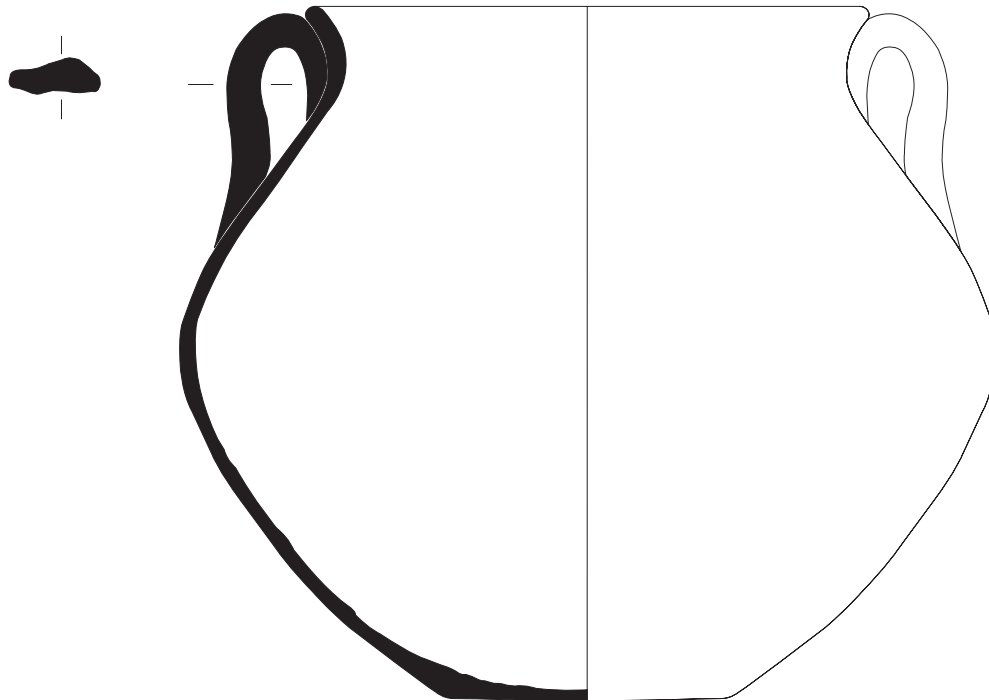
ANY: 2006 CODI: 049/06 COMARCA: EL BARCELONÈS

MATERIAL: COMUNA VIDRADA


DIRECCIÓ TÈCNICA: CARLES CARBONELL BADIA

LÀMINA: 5

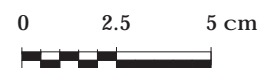
actium
ARQUEOLOGIA I PATRIMONI



049-04-4109-21
1:2



049-04-133-26
1:2



INTERVENCIÓ: c/ de la Princesa núm. 33 - 35

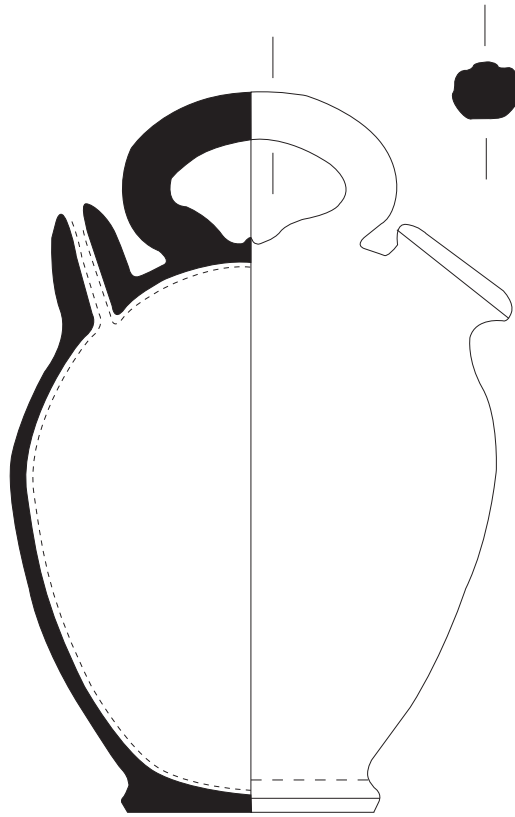
ANY: 2006 CODI: 049/06 COMARCA: EL BARCELONÈS

MATERIAL: COMUNA VIDRADA

DIRECCIÓ TÈCNICA: CARLES CARBONELL BADIA

LÀMINA: 6

actium
ARQUEOLOGIA I PATRIMONI



049-04-4109-28
1:2



INTERVENCIÓ: c/ de la Princesa núm. 33 - 35

ANY: 2006 **CODI:** 049/06 **COMARCA:** EL BARCELONÈS

MATERIAL: COMUNA VIDRADA

DIRECCIÓ TÈCNICA: CARLES CARBONELL BADIA

LÀMINA: 7

actium
ARQUEOLOGIA I PATRIMONI